


“RISHIKIMI I KUSHTEVE, NDERTIMI I URES LIDHESE DHE REHABILITIMI I RRUGES EKZISTUESE HYRESE NE OBJEKTIN “NDERTIMIT I NENSTACIONIT TË RI 110/20 KV TEC KOMBINAT, BASHKIA TIRANË”



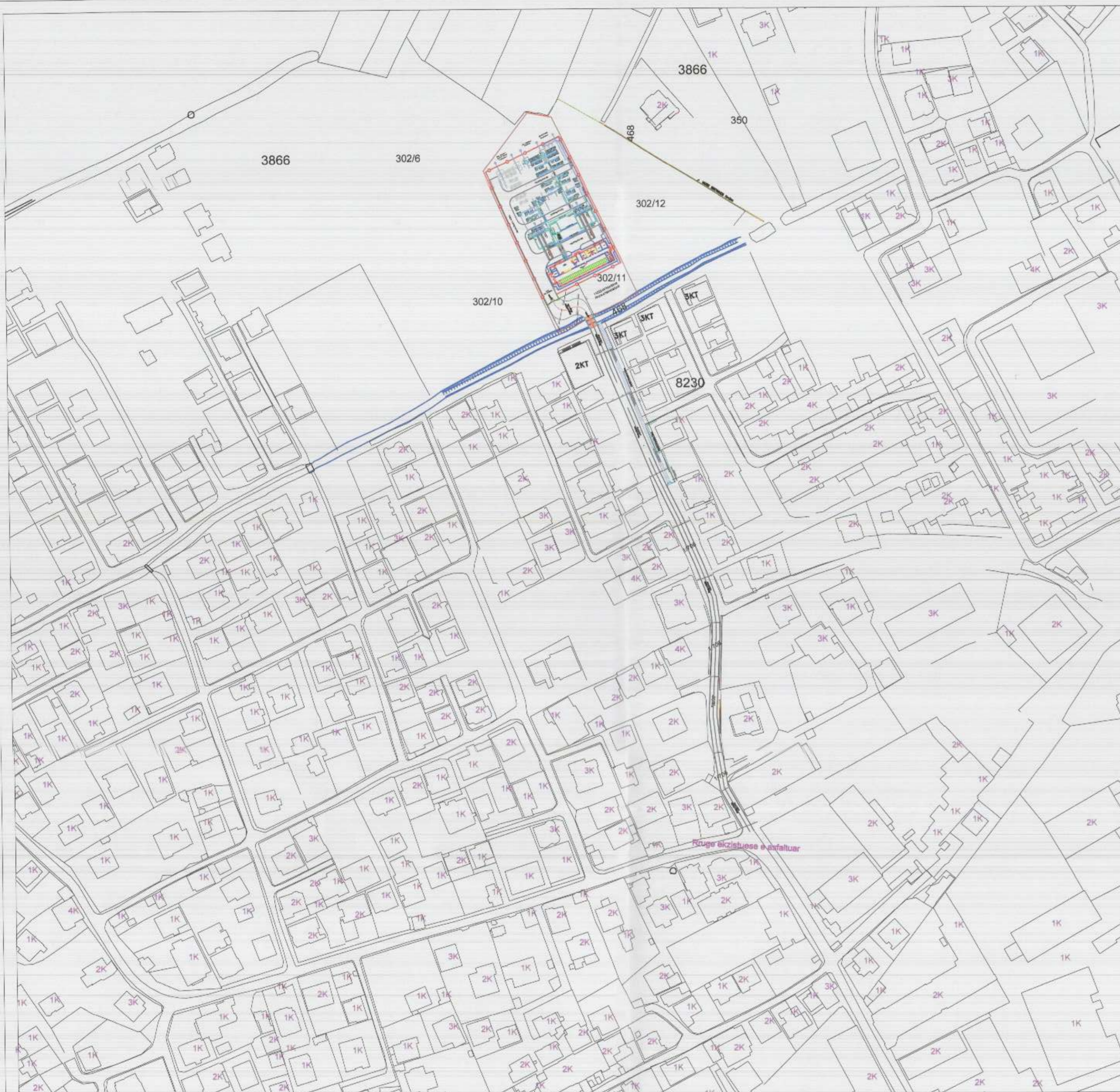
REPUBLIKA E SHQIPËRISË
KËSHILLI KOMBËTAR I TERRITORIT

MIRATOHET

KRYETARI I K.K.T



Znj. Belinda Balluku
Ministër i Infrastrukturës dhe Energjisë



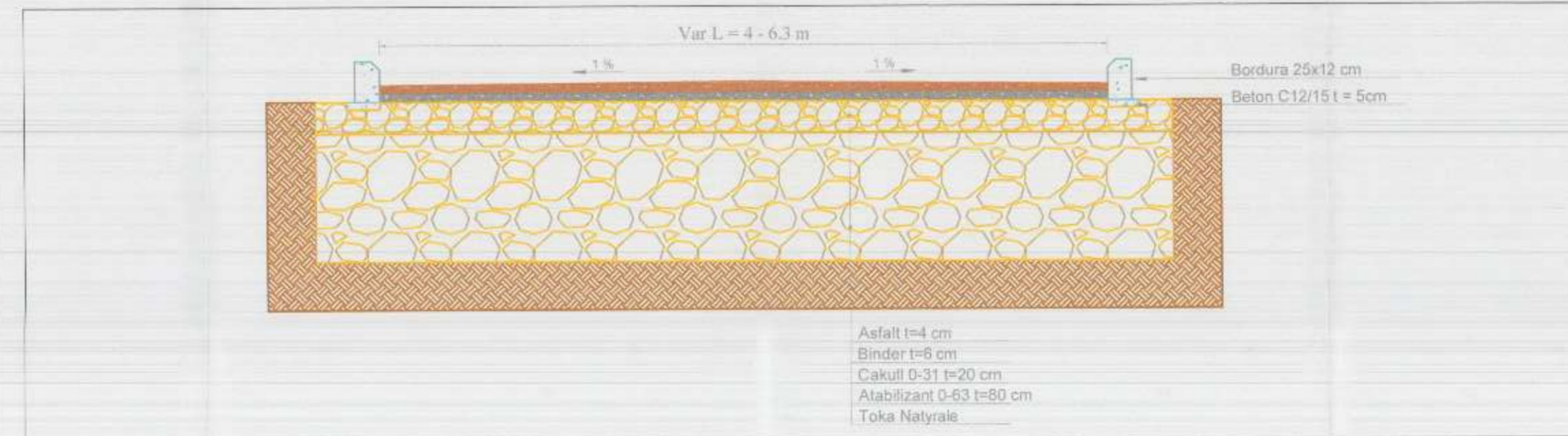
PLANI I VENDOSJES SË STRUKTURËS SHK. 1:1000



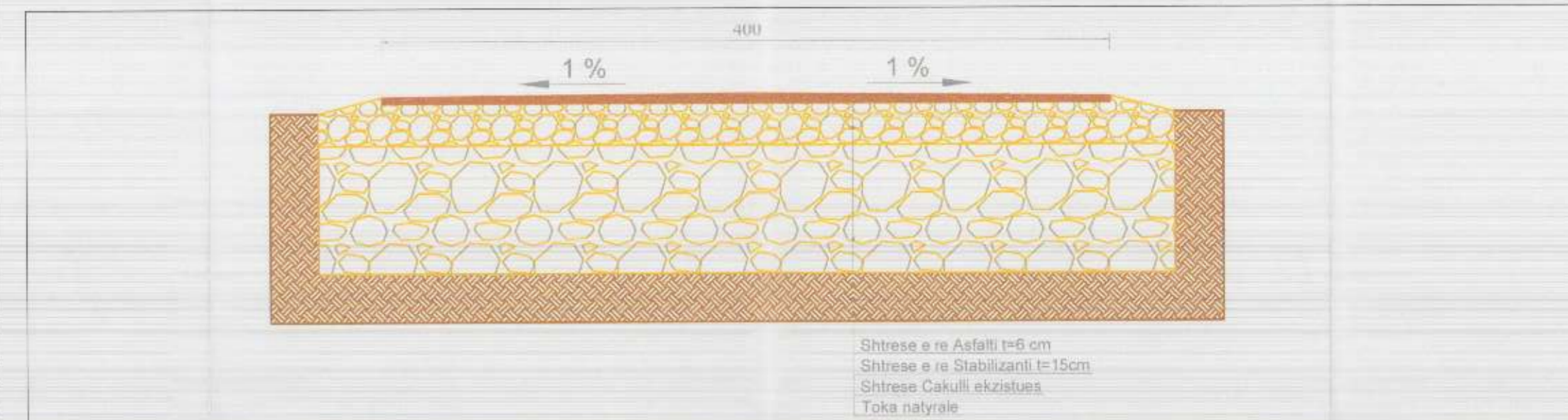
POZICIONI KADASTRAL SHK. 1:1000



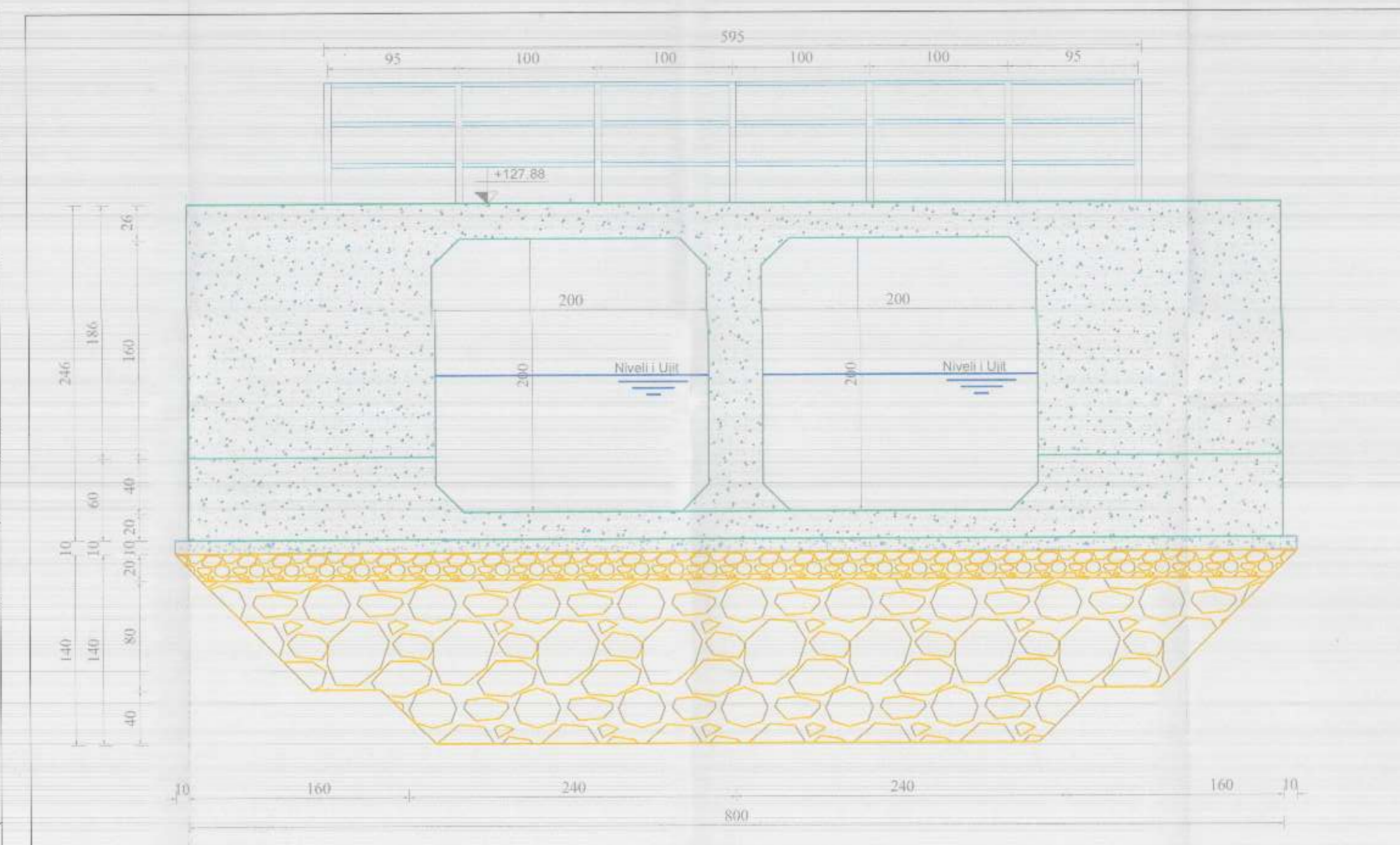
ORTOFOTO SHK. 1:1000



SEKSIONI TËRTHOR I RRUGËS SË RE HYRËSE BRENDA KUFIRIT TË PRONËS SHK. 1:50



SEKSIONI TËRTHOR I REHABILITIMIT TË RRUGËS HYRËSE ASFALTIM I RI SHK. 1:50



SEKSIONI TËRTHOR I URES SE RE SHK. 1:50

TREGUESIT E ZHVILLIMIT:

Sipërfaqe e përgjithshme e truallit: 4231 m²
Sipërfaqe e truallit që përdoret për zhvillim: 4231 m²
Sipërfaqe e truallit e zënë nga struktura e Godines (gjurma): 265 m²
Sipërfaqe e përgjithshme e ndërtimit: 4231 m²

Lartësia maksimale e strukturës nga niveli i kuotës së sistemimit:
Numri i kateve mbi tokë: 1
Numri i kateve nën tokë: 0

Sipërfaqe e Urës (gjurma): 24 m²
Gjatesia e rruges ekzistuese (objekt rehabilitimi): 265 m

TREGUES TEKNIK:

Nr. pasurie dhe Zona Kadastrale: 302/11 (Nenstacioni), 468 (Rruga e Re), ZK 3866
Kufizimet:
Veri: 302/6, 302/4
Jug: 312/143
Lindje: 350
Perëndim: 302/6
Distancat nga kufiri i pronës: 1 m
Distancat nga aksi i rrugës: 5 m

LEGJENDË:

Kufiri i Prones
Rruges ekzistuese hyrese
Ura lidhese

Miratur me Vendim të KKT Nr.12, Datë 17/05/2019

“RISHIKIMI I KUSHTEVE, NDËRTIMI I URËS LIDHËSE DHE REHABILITIMI I RRUGËS EKZISTUESE HYRËSE NË OBJEKTIN “NDËRTIMIT I NENSTACIONIT TË RI 110/20 KV TEC KOMBINAT, BASHKIA TIRANË”

EMËRTIMI I FLETËS:	Plani i vendosjes së strukturës së Objektivit: Nenstacioni TEC Kombinat 110/20 kV, Ures Lidhese, Rruges Hyrese, Bashkia Tirane
POROSITËS:	OSHEE sha
PROJEKTUES:	Enbi Power shp
ZHVILLUES:	OSHEE sha
FAZA E PROJEKTIT:	Projekt Zbatimi
NR. I FLETES A-01	NR. I KOPIJEVE 04/06 - 06/06