
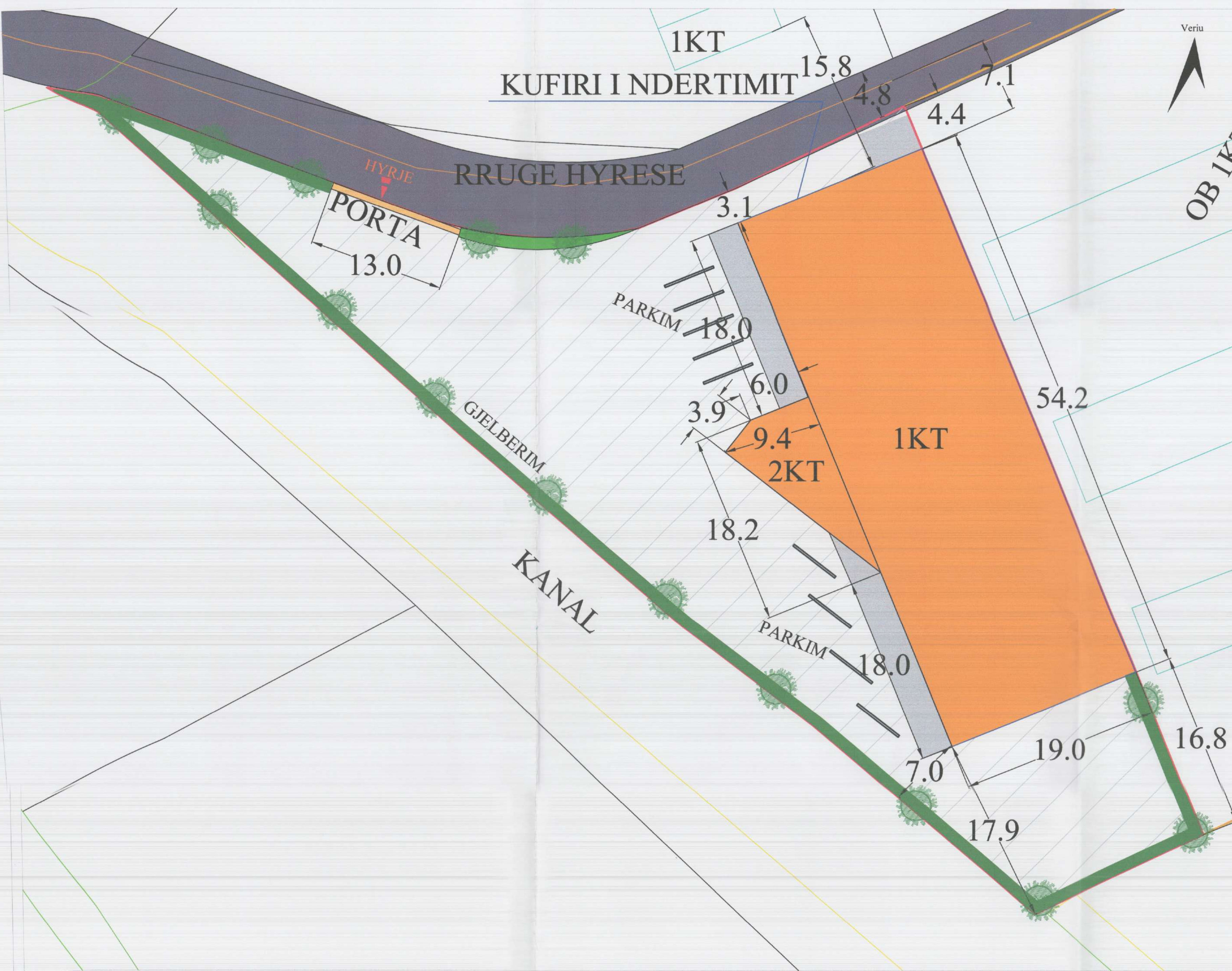


LEJE NDËRTIMI PËR OBJEKTIN: " KAPANON PER GRUMBULLIM PERIME, ME VENDNDODHJE NË BASHKINË RROGOZHINE"



REPUBLIKA E SHQIPËRISË
KËSHILLI KOMBËTAR I TERRITORIT

MIRATOHET

KRYETARI I K.K.T

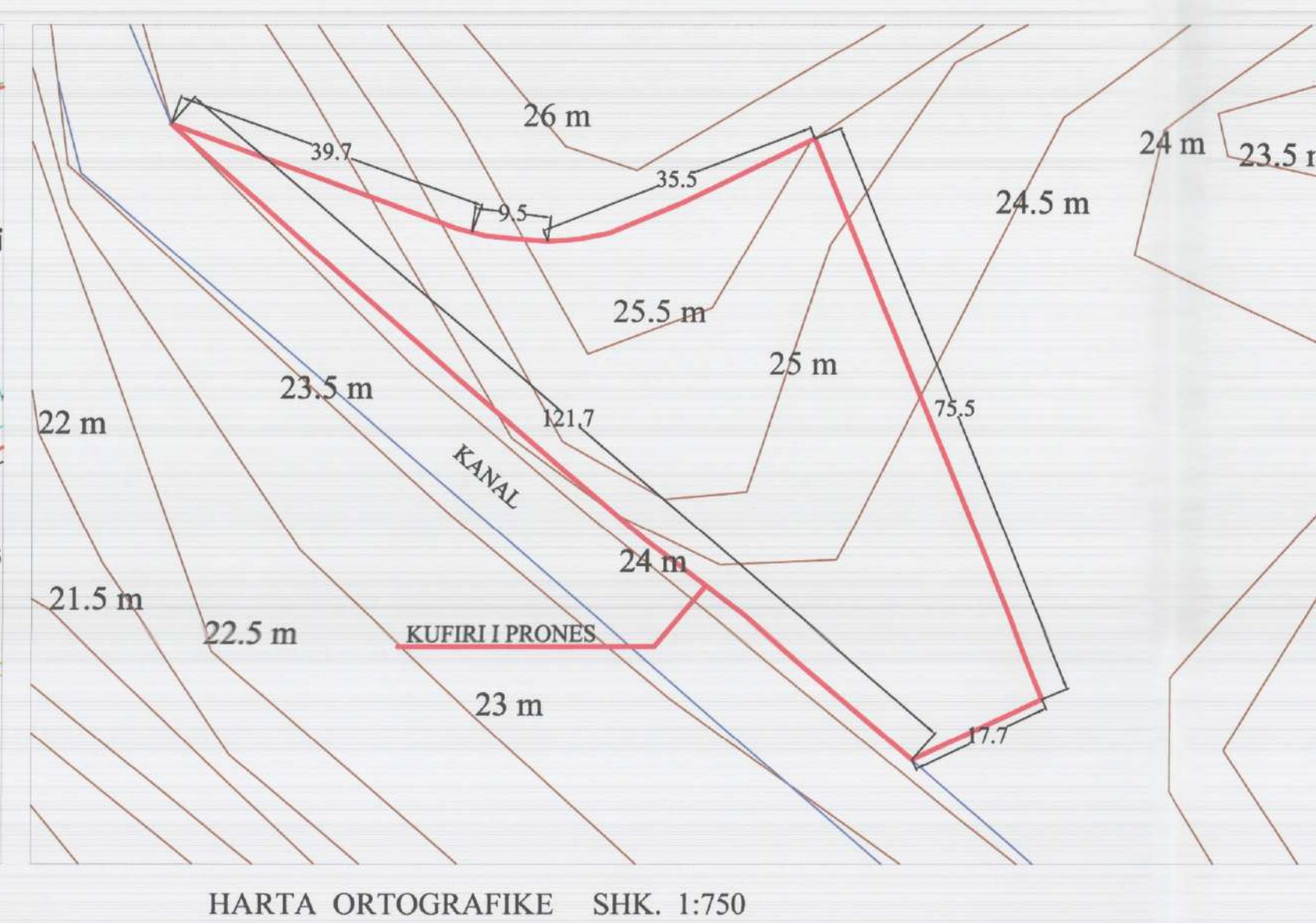
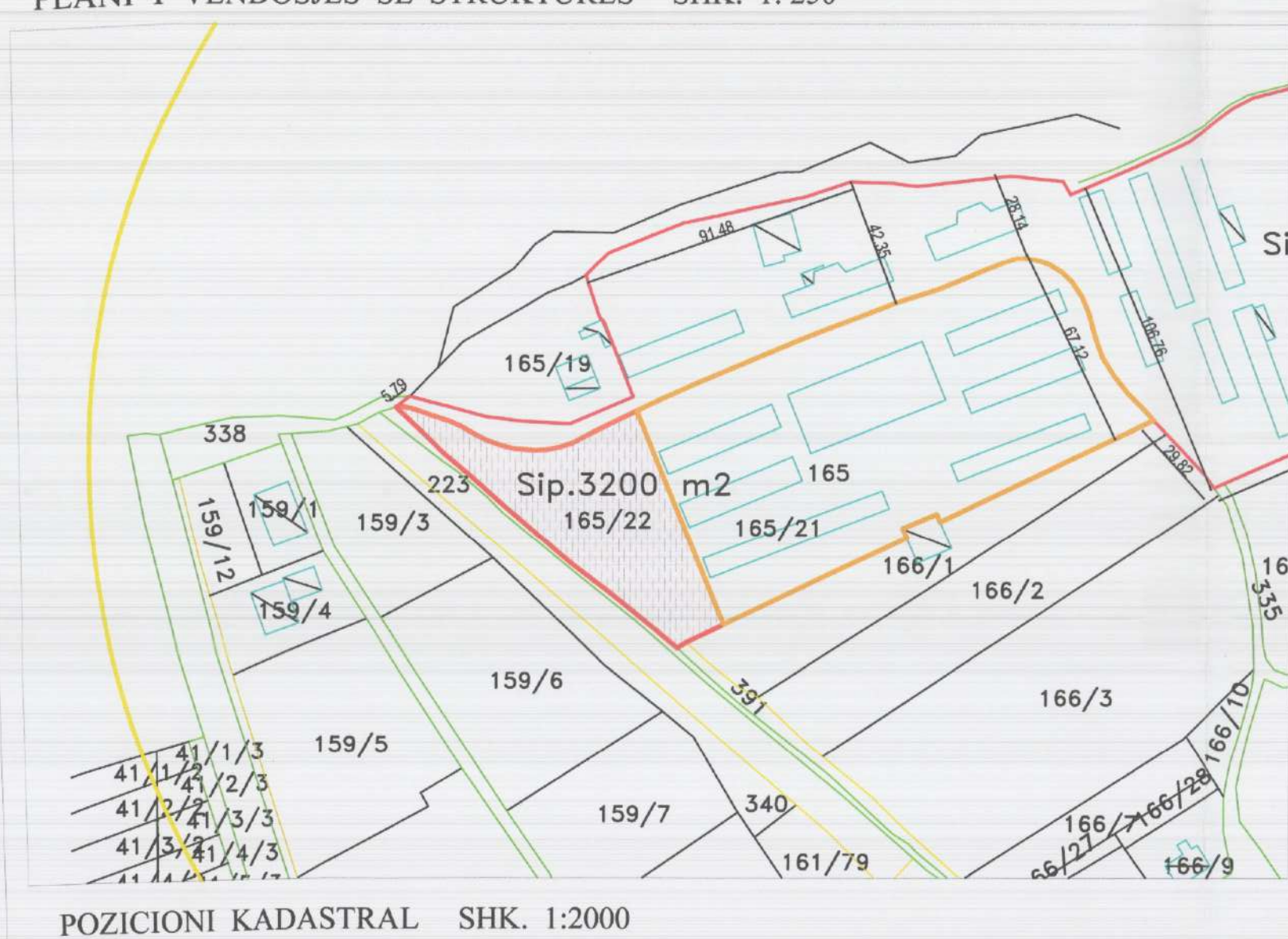


Z. EDI RAMA

Z. Bledar Çuçi

Ministër i Bujqësisë dhe Zhvillimit Rural

PLANI I VENDOSJES SË STRUKTURËS SHK. 1:250



TREGUESIT E ZHVILLIMIT:

Sipërfaqe e përgjithshme e truallit:	3200 m ²
Sipërfaqe e truallit që përdoret për zhvillim:	3200 m ²
Sipërfaqe e truallit e zënë nga struktura (gjurma):	1121.2 m ²
Sipërfaqe e përgjithshme e ndërtimit:	1212.2m ²
Koeficienti i shfrytëzimit të truallit për ndërtim:	35%
Koeficienti i shfrytëzimit të truallit për rrugë dhe hapsira publike:	10%
Intensiteti i ndërtimit:	0.379
Lartësia maksimale e strukturës nga niveli i kuotës së sistemit:	9.3 m
Numri i kateve mbi tokë:	2
Numri i kateve nën tokë:	0

TREGUESI TEKNIK:

Nr. pasurie 165/22 Zona Kadastrale:2140
Kufizimet
Veri: 168/19
Jug: 166/1
Lindje:223
Perëndim:165/21
Distanca nga kufiri i pronës:
VERI: 3.1m
JUGU: 16.8m
LINDJE: 7 m
PERENDIM 0m (kallakn)
Distanca nga aksi i rrugës:
VERI: 7.1 m
DISTANCAT NGA OBJEKTET EKZISTUES:
VERI 15.8 m per objektin 1 kat

LEGJENDE:

- Objekt
- Rruge
- Kufi prone

Miruar me Vendim të KKT Nr. 19, date 12.07.2019

LEJE NDËRTIMI PËR OBJEKTIN: " KAPANON PER GRUMBULLIM PERIME, ME VENDNDODHJE NË BASHKINË RROGOZHINE"

EMËRTIMI I FLETËS:	Plani i vendosjes së strukturës për objektin: " KAPANON PER GRUMBULLIM PERIME, ME VENDNDODHJE NË BASHKINË RROGOZHINE"	
POROSITËS:	Albania Piemonte sh.p.k	
PROJEKTUES:	Arkitekt : Arbër Miholla	
ZHVILLUES:	Albania Piemonte sh.p.k	
FAZA E PROJEKTIT:	PROJEKT ZBATIMI	
SHKALLA 1: 250	NR. I FLETES A-01	NR. I KOPJEVE 01/06