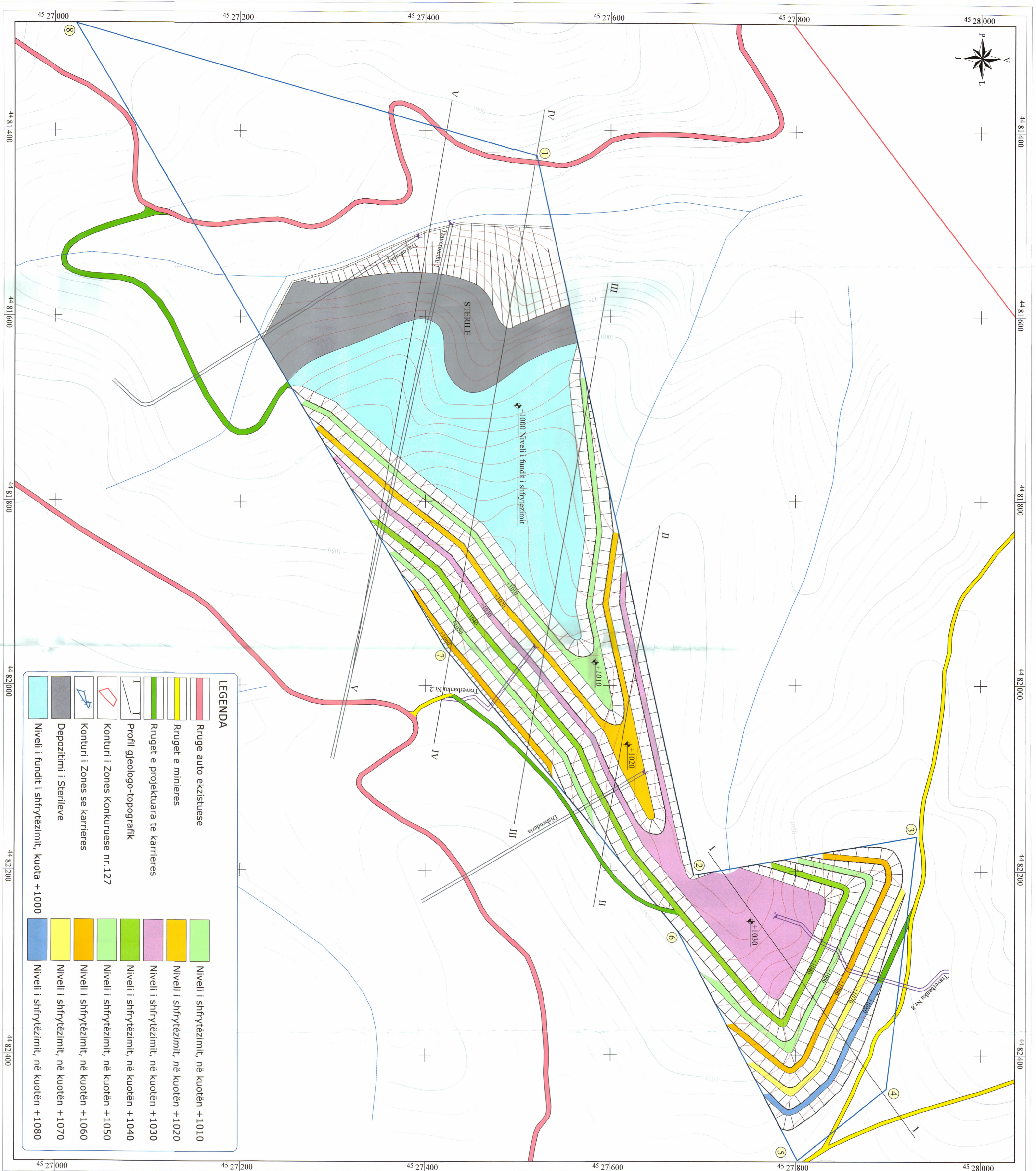
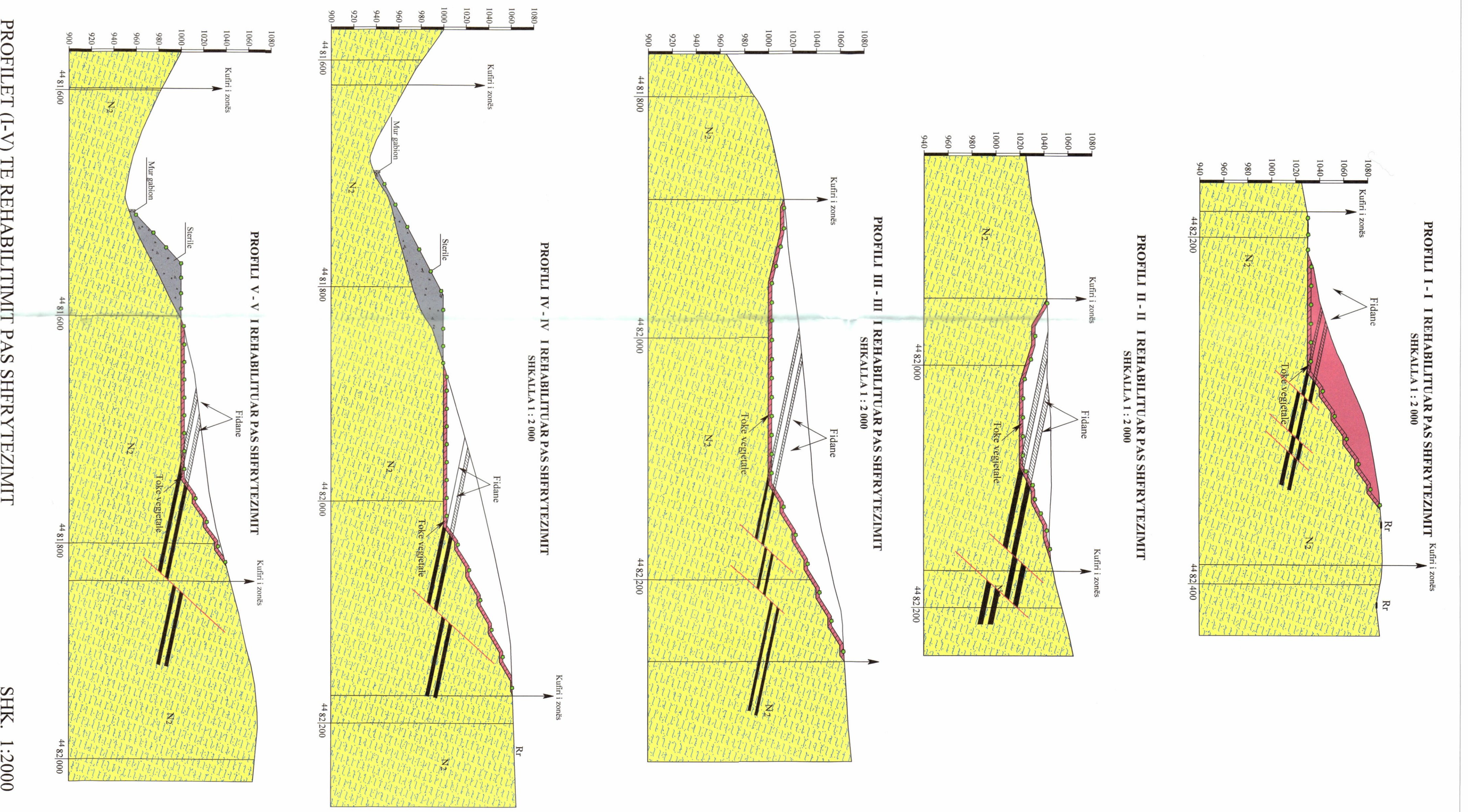


**LEJJE NDËRTIMI PËR OBJEKTIN:
"KARRIERË QYMYRGURI NË ZONËN MINERARE NR.127, ALARUP, ME VENDNDODHJE NË BASHKINË POGRADEC"**



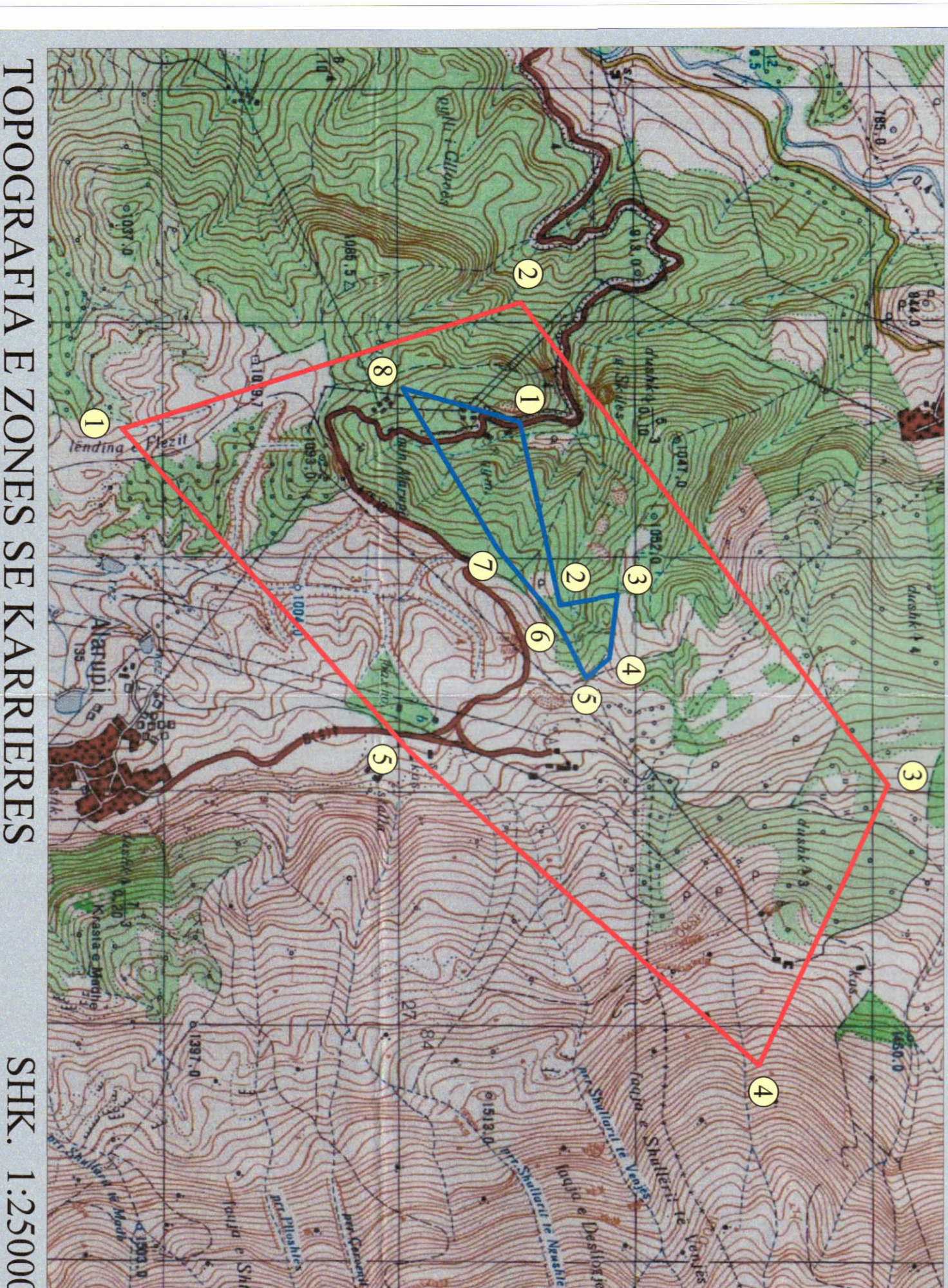
PLANVENDOSJA E OBJEKTIT

Shkalla 1:2000

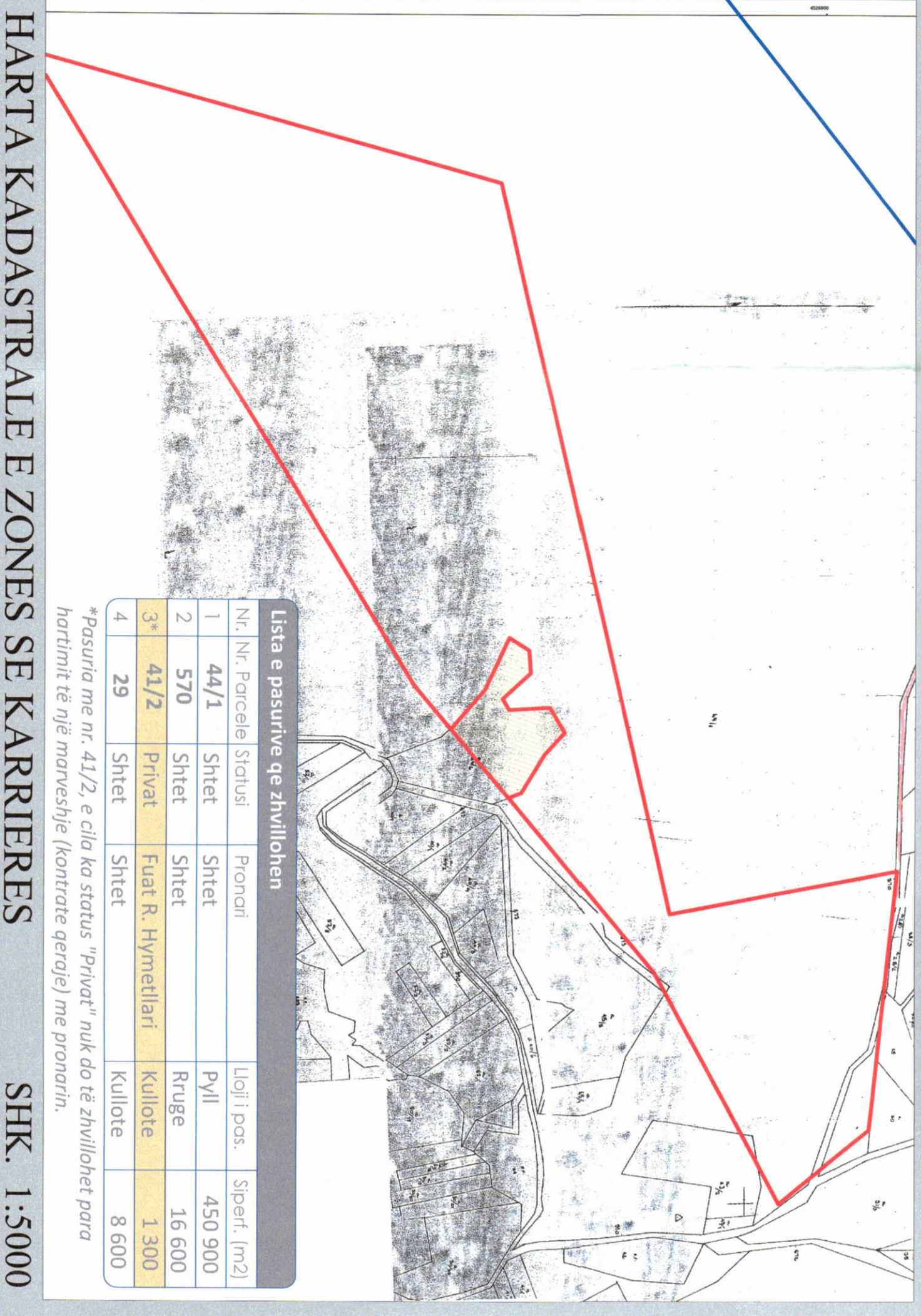


PROFILI (I-V) TE REHABILITIMIT PAS SHFRYTËZIMIT

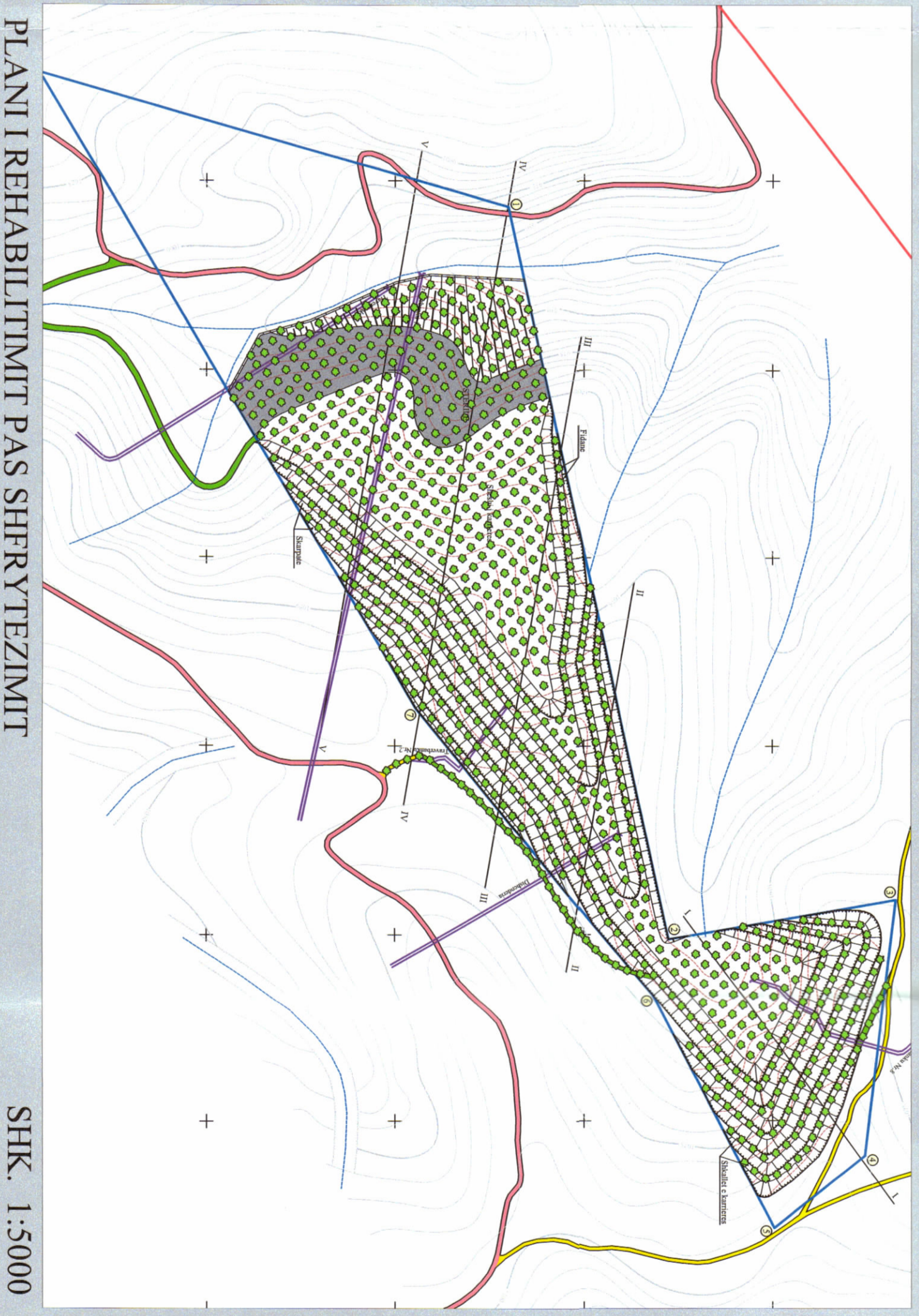
SHK. 1:2000



SHK. 1:25000



SHK. 1:5000



SHK. 1:5000

KOORDINATAT E ZONES MINERARE KONKURRUES NR.127	
Nr. pikësi	X Y
1	45 25 834 44 81 457
2	45 27 523 44 80 921
3	45 29 079 44 82 975
4	45 28 555 44 84 166
5	45 27 047 44 82 826

Sipërfaqja = 4,703 km²

KOORDINATAT E ZONES PER KARRIEREN E SHFRYTËZIMIT	
Nr. pikësi	X Y
1	45 27 520 44 81 427
2	45 27 970 44 82 205
3	45 27 931 44 82 163
4	45 27 898 44 82 437
5	45 27 802 44 82 514
6	45 27 673 44 82 266
7	45 27 422 44 81 960
8	45 27 023 44 81 284

Sipërfaqja = 0,290 km²

Sipërfaqja e zones = 29,00 ha
Sipërfaqja qe do te shfrytëzohet = 17,21 ha
Sipërfaqja e shtesit te sterileve = 0,16 ha
Sipërfaqja qe do te rehabilitohet = 18,14 ha



REPUBLIKA E SHQIPËRISË
KËSHILLI KOMBËTAR I TERRITORIT

MIRATOHET

KRYETARILIKU K.K.T

Z. EDI RAMA

ZËVENDËS KRYETARE

ZNJ. BELINDA BALLUKU

Ministër i Infrastrukturës dhe Energjisë

Miftarur me Vendim të KKT Nr. 13, Datë 23.10.2019

EMERTIMI I FLETËS:	PLANI I VENDOSJES SË STRUKTURAVE
POROSITËS:	Neftimedin Musai
PROJEKTUES:	GR ALBANIA
ZHVILLUES:	"ALARUP" SHPK
FAZA E PROJEKTTI:	PROJEKT ZBATIMI
SHKALLA:	NR. I FLETËS
1:2000	NR. I KOPËJEVE
	01/06