

LEJE NDËRTIMI PËR OBJEKTIN: ZGJERIM I RRJETIT TË KOMUNIKIMEVE ELEKTRONIKE TË OPERATORIT "TELEKOM ALBANIA SH.A", NËPËRMJET SHTIMIT TË ANTENAVE PËR 4 STACIONE BAZË

Vendodhja e Antenave në Territorin e Shqipërisë

Shkalla 1 : 5 000



Legjenda: ● - Pozicioni i Stacionit Telekom Albania

LISTA E STACIONEVE TELEKOM ALBANIA LEJE NDËRTIMI 2019

Nr. Stacionit	Emri Stacionit	Tipi Antenës	Koordinatat Gjeografike - ETRSR89 GJATESI	Koordinatat Gjeografike - KRESJSH 2010 E LINDJE	Naveri
1	0218 LUNDRRA HILL	URBAN	19° 51' 02,5007" E 41° 17' 57,2875" N	487 495,151	4 573 817,406
2	0855 ROGNER SC	URBAN	19° 49' 18,0847" E 41° 19' 15,8091" N	485 070,902	4 576 244,382
3	1625 KUKES TREGU	URBAN	20° 25' 24,3045" E 42° 04' 48,8818" N	535 030,703	4 660 631,190
4	1634 URA E DAJLLANIT	URBAN	19° 28' 29,5770" E 41° 19' 11,3477" N	456 033,309	4 576 224,440

Shk. 1:500

Stacioni: Lundra Hill 0218



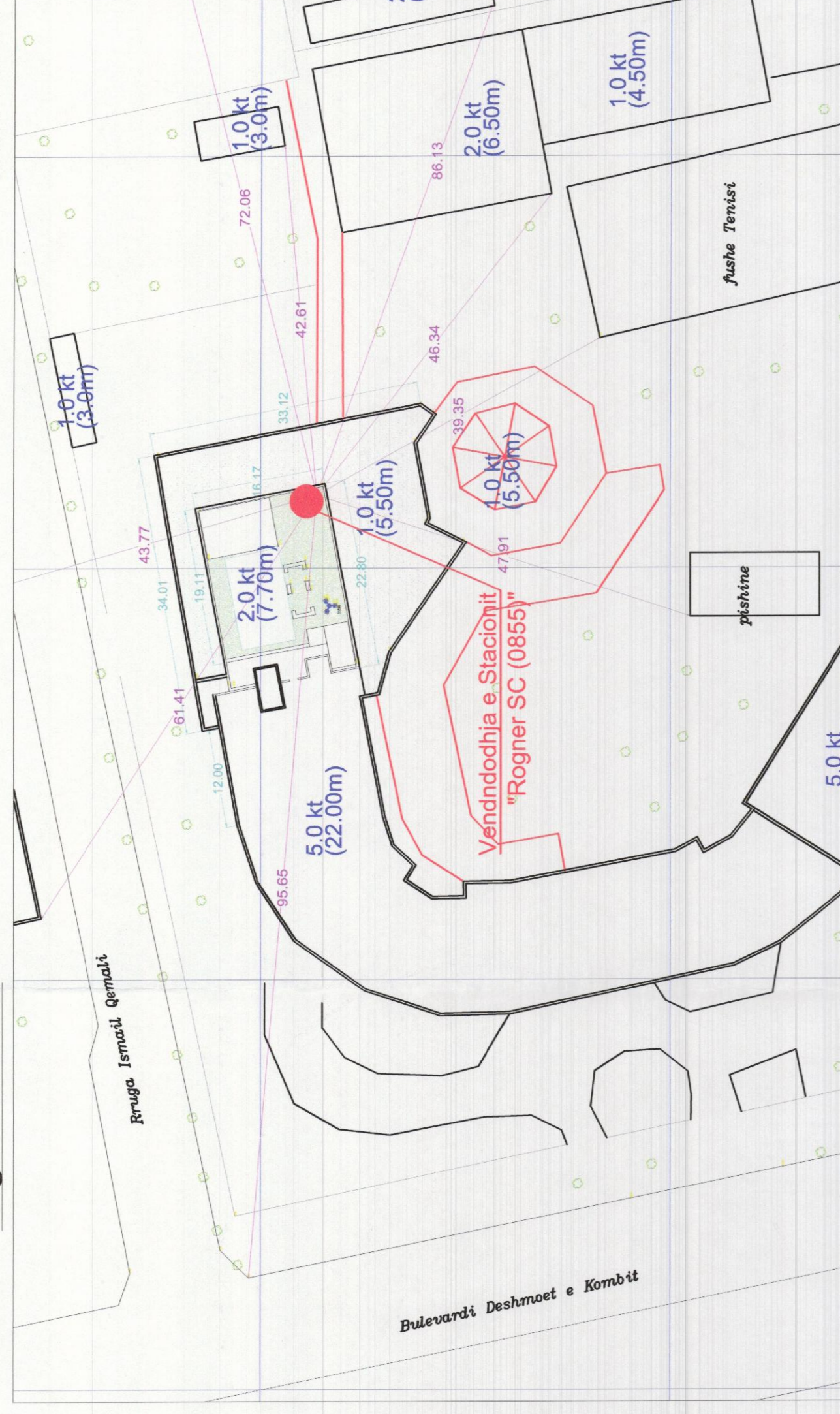
Z. K. 1605, Nr Pasurie 211/188, Vol.13; Fq.235



Pamje Ajrore

Shk. 1:500

Stacioni: Rogner SC 0855



Z. K. 8160, Nr Pasurie N-1/52, Vol.25; Fq.129



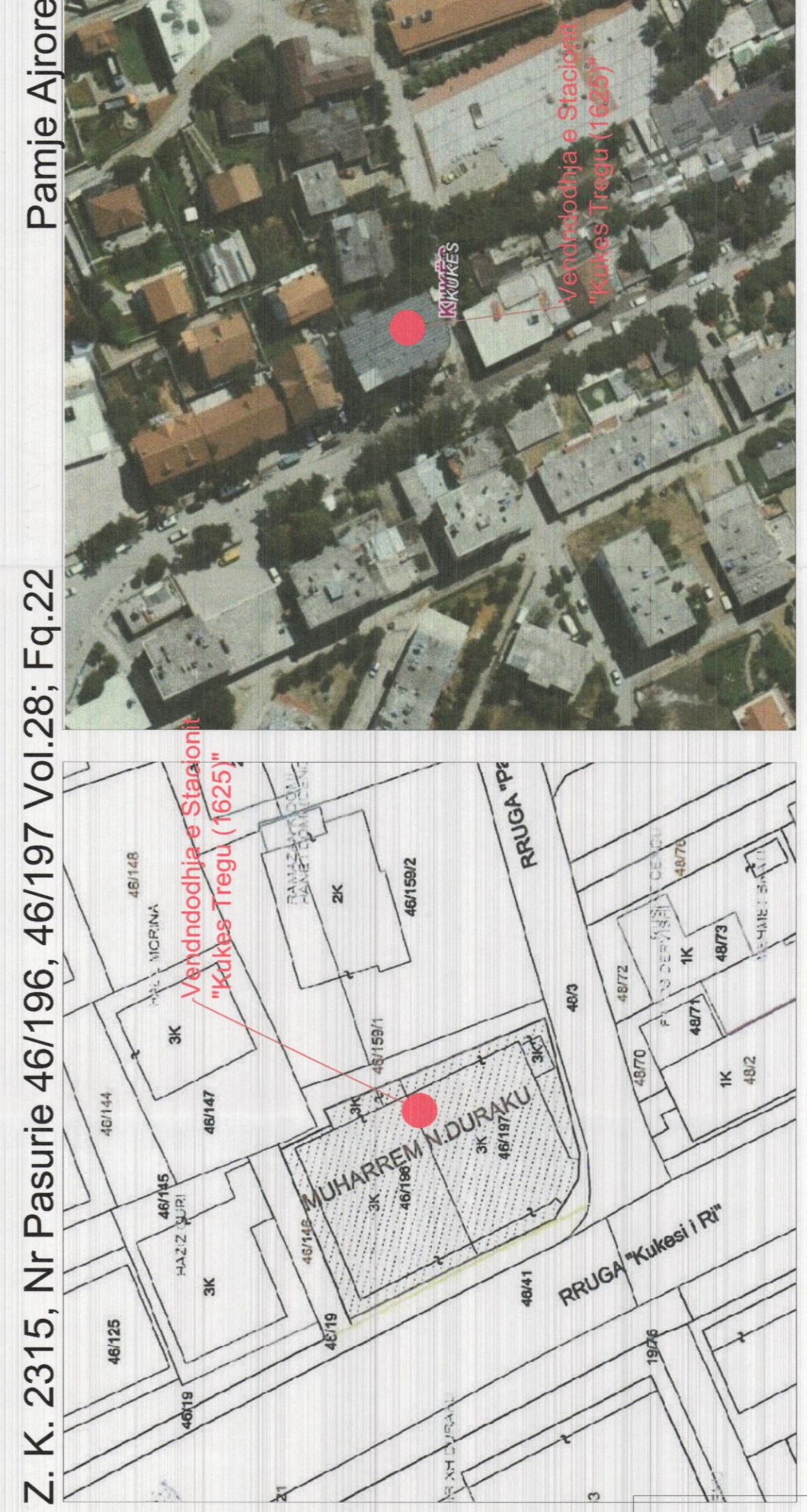
Pamje Ajrore

Shk. 1:500

Stacioni: Kukes Tregu 1625



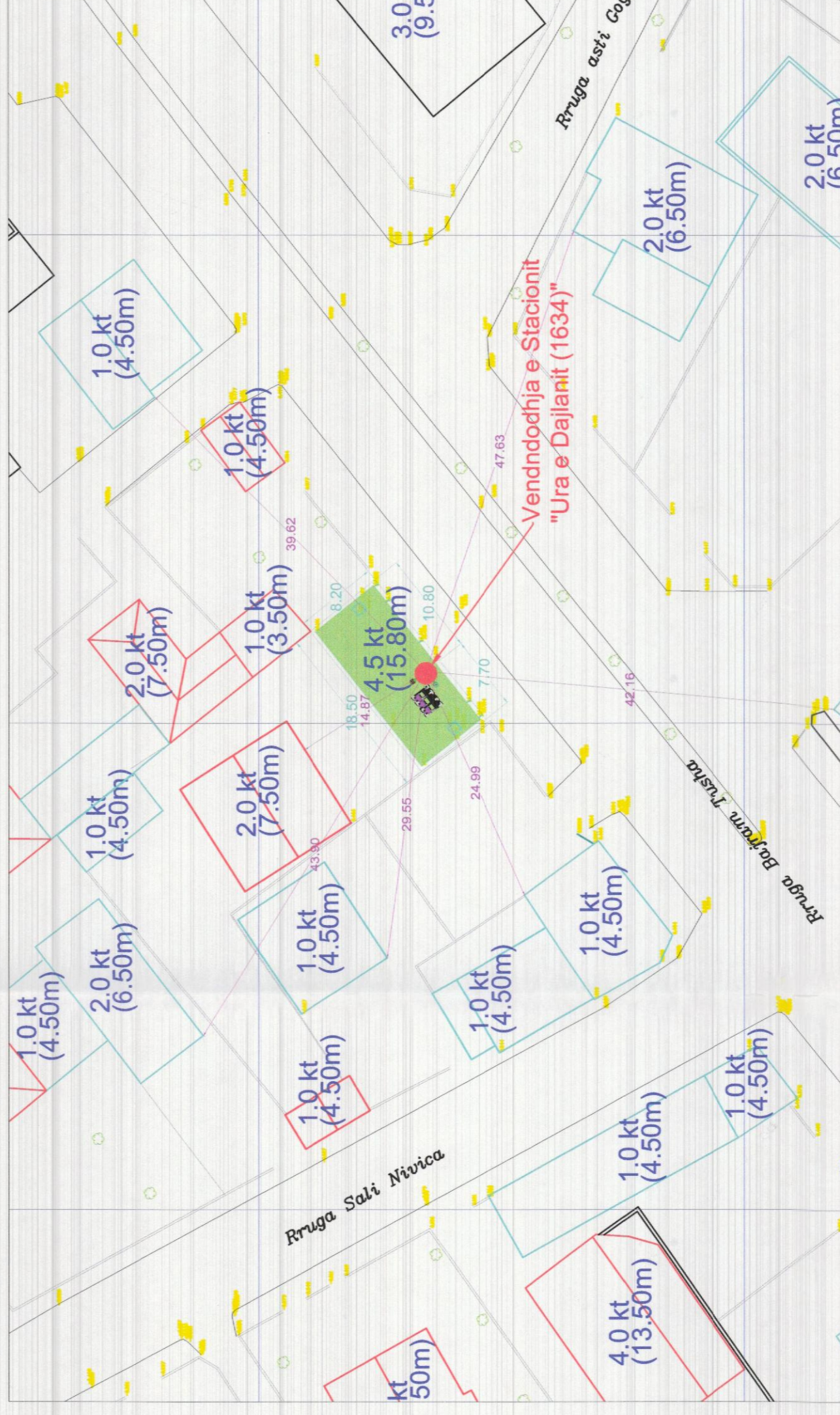
Z. K. 2315, Nr Pasurie 46/196, 46/197 Vol.28; Fq.22



Pamje Ajrore

Shk. 1:500

Stacioni: Ura e Dajllanit 1634



Z. K. 8515, Nr Pasurie 5/1780-N4, Vol.26; Fq.06



Pamje Ajrore

REPUBLIKA E SHQIPËRISË
KËSHILLI KOMBËTAR I TERRITORIT

MIRATOHET
KRYETARI I K.K.T

Z. EDI RAMA

Znj. BELINDA BALLUKU

Ministër i Infrastrukturës dhe Energjisë

Miratuar me Vendim të KKT Nr. 12, Datë 08/11/2019

LEJE NDËRTIMI PËR OBJEKTIN:
ZGJERIM I RRJETIT TË KOMUNIKIMEVE ELEKTRONIKE TË OPERATORIT "TELEKOM ALBANIA SH.A", NËPËRMJET SHTIMIT TË ANTENAVE PËR 4 STACIONE BAZË.

EMËRTIMI I FLETËS:	PLANI IVENDOSJES SË 4 STACIONEVE TELEKOM DHJE SHPËRDARJA E TYRE NË REPUBLIKËN E SHQIPËRISË
POROSITËS:	"TELEKOM ALBANIA SH.A"
PROJEKTUES:	"INTRACOM TELECOM ALBANIA SH.A"
ZHVILLUES:	"TELEKOM ALBANIA SH.A"
FAZA E PROJEKTIT:	PROJEKT ZBATIMI
SHKALLA 1:500; 1:1000	NR. I FLETËS A-01
	NR. I KOPIEVE 01/06 - 06/06