

LEJE NDËRTIMI PËR OBJEKTIN: ZGJERIM I RRJETIT TË KOMUNIKIMEVE ELEKTRONIKE TË OPERATORIT "TELEKOM ALBANIA SH.A", NËPËRMJET SHTIMIT TË ANTENAVE PËR 4 STACIONE BAZË



REPUBLIKA E SHQIPËRISË
KËSHILLI KOMBËTAR I TERRITORIT

MIRATOHET

KRYETARI I K.K.T



Z. EDI RAMA

Vendodhja e Antenave në Territorin e Shqipërisë

Shkalla 1 : 5 000



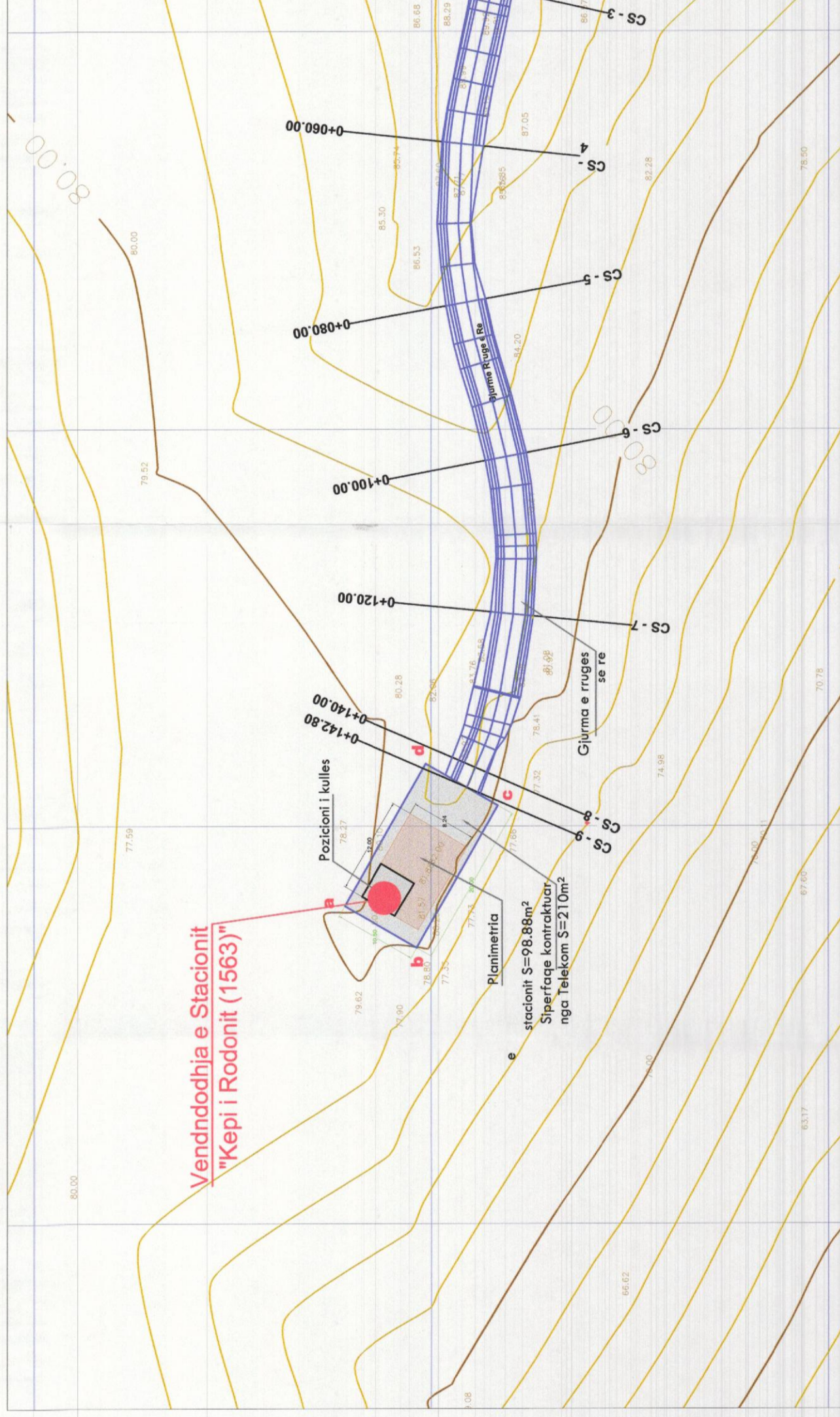
Legjenda: ● - Pozicioni i Stacionit Telekom Albania

LISTA E STACIONEVE TELEKOM ALBANIA LEJE NDËRTIMI 2019

NR. STACIONIT	EMRI STACIONIT	TIP I ANTENES	KORDINATAT GJEOGRAFIKE - ETRS89	KORDINATAT GJEOGRAFIKE - KRGISH 2010
1	1563	KEPI I RODONIT	43° 27' 42.8142" E 41° 34' 15.2635" N	43° 27' 42.8142" E 41° 34' 15.2635" N
2	1588	DHERMI BEACH	43° 37' 58.0000" E 40° 08' 44.0000" N	43° 37' 58.0000" E 40° 08' 44.0000" N
3a	0118	SELVIA NEW	43° 49' 20.0368" E 41° 19' 55.7695" N	43° 49' 20.0368" E 41° 19' 55.7695" N
3b	0118	SELVIA NEW	43° 49' 22.4423" E 41° 19' 56.9265" N	43° 49' 22.4423" E 41° 19' 56.9265" N
4	0214	CHATEAU LINZA	43° 51' 57.8833" E 41° 20' 36.6655" N	43° 51' 57.8833" E 41° 20' 36.6655" N

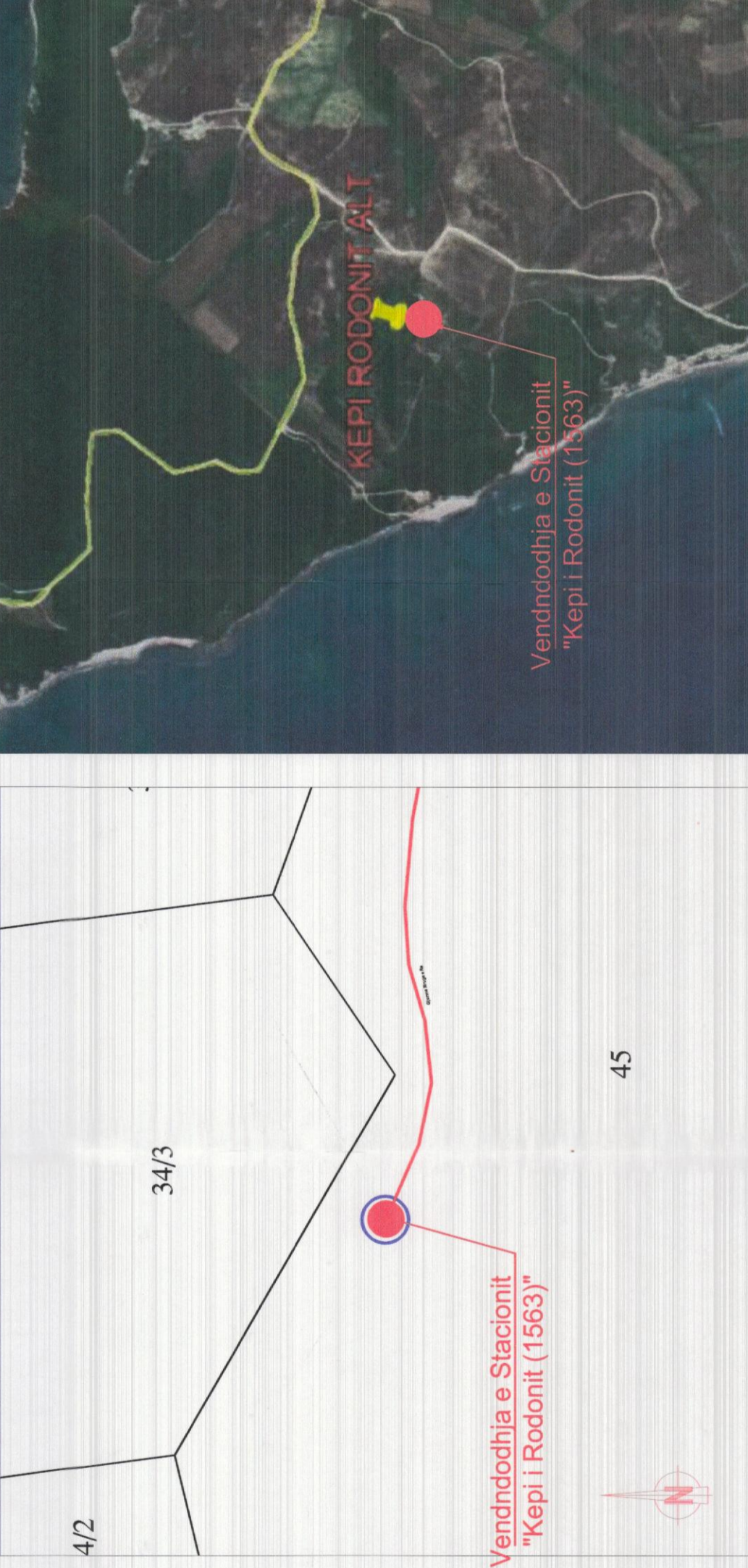
Stacioni: Kepi i Rodonit 1563

Shk. 1:500



Pamje Ajrore

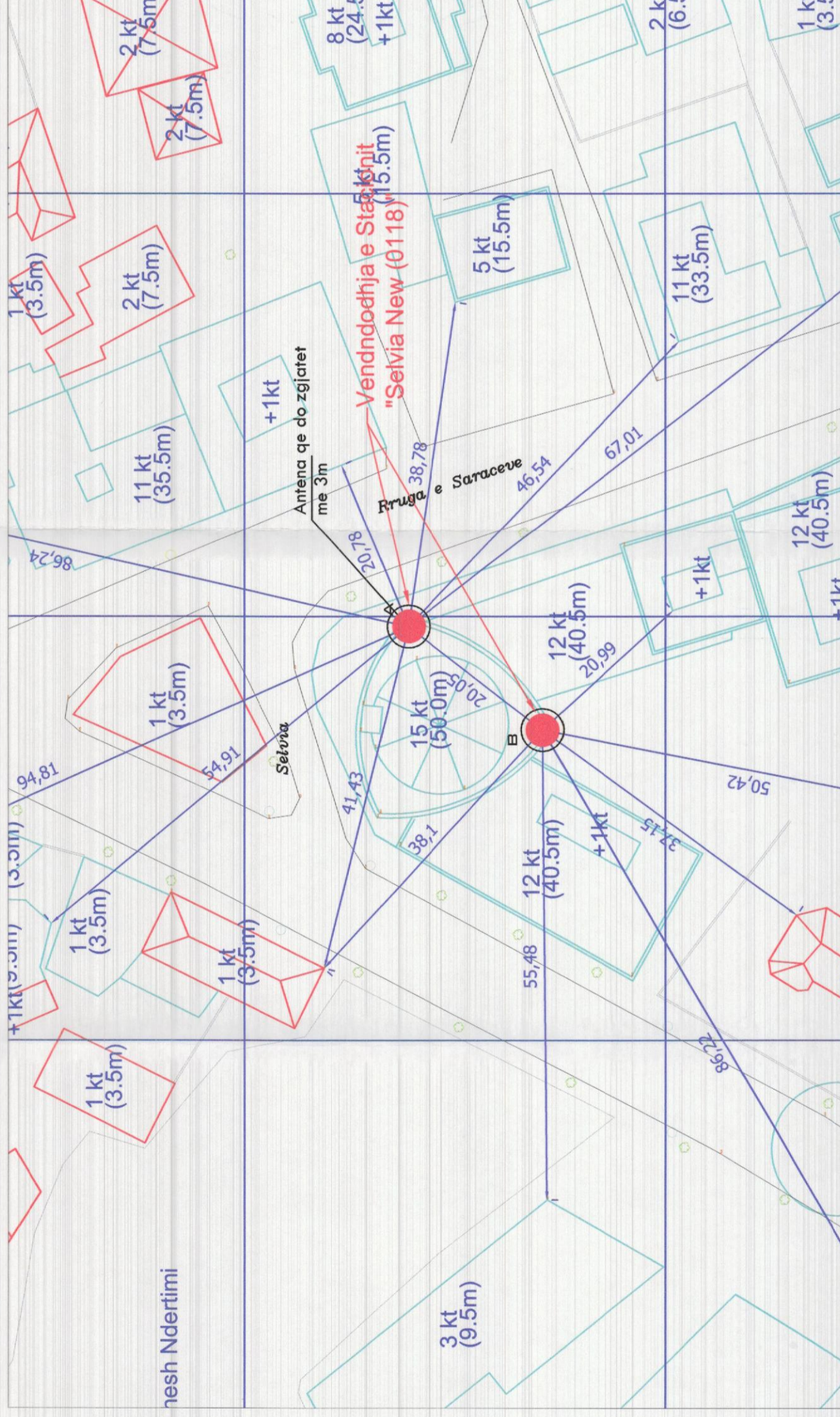
Z. K. 3365, Nr. Pasurie 45, Parcela/NGastraj Pyjore Nr.2/a



OBJ. NR.	ETRES89	UTM ZONA 34N	UTM	KRGISH 2010
A	43° 27' 42.8142" E 41° 34' 15.2635" N	4371842.875 4605582.181	4371842.875 4605582.181	43° 27' 42.8142" E 41° 34' 15.2635" N
B	43° 27' 42.8142" E 41° 34' 15.2635" N	4371842.875 4605582.181	4371842.875 4605582.181	43° 27' 42.8142" E 41° 34' 15.2635" N
C	43° 27' 42.8142" E 41° 34' 15.2635" N	4371842.875 4605582.181	4371842.875 4605582.181	43° 27' 42.8142" E 41° 34' 15.2635" N
D	43° 27' 42.8142" E 41° 34' 15.2635" N	4371842.875 4605582.181	4371842.875 4605582.181	43° 27' 42.8142" E 41° 34' 15.2635" N

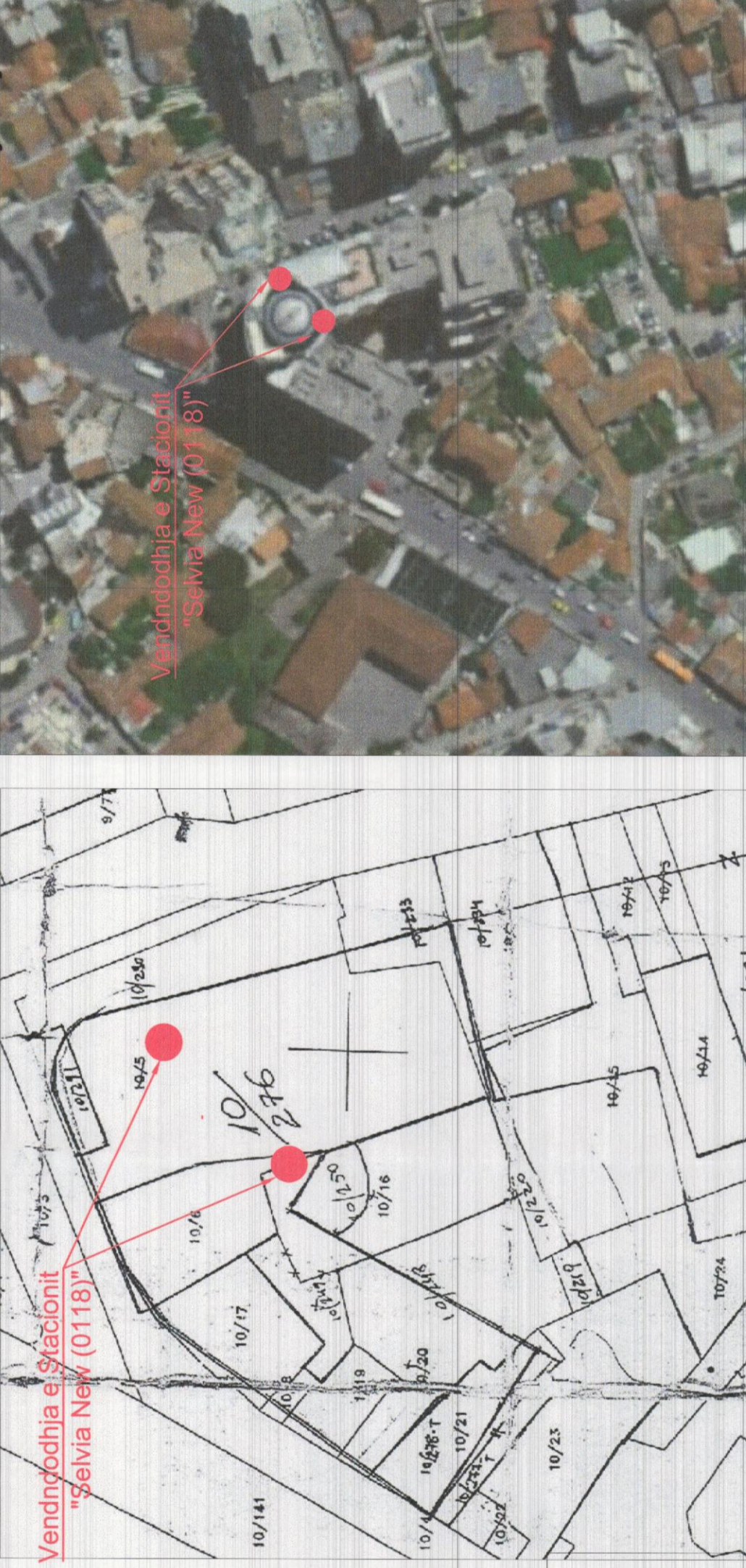
Stacioni: Selvia New 0118

Shk. 1:500



Pamje Ajrore

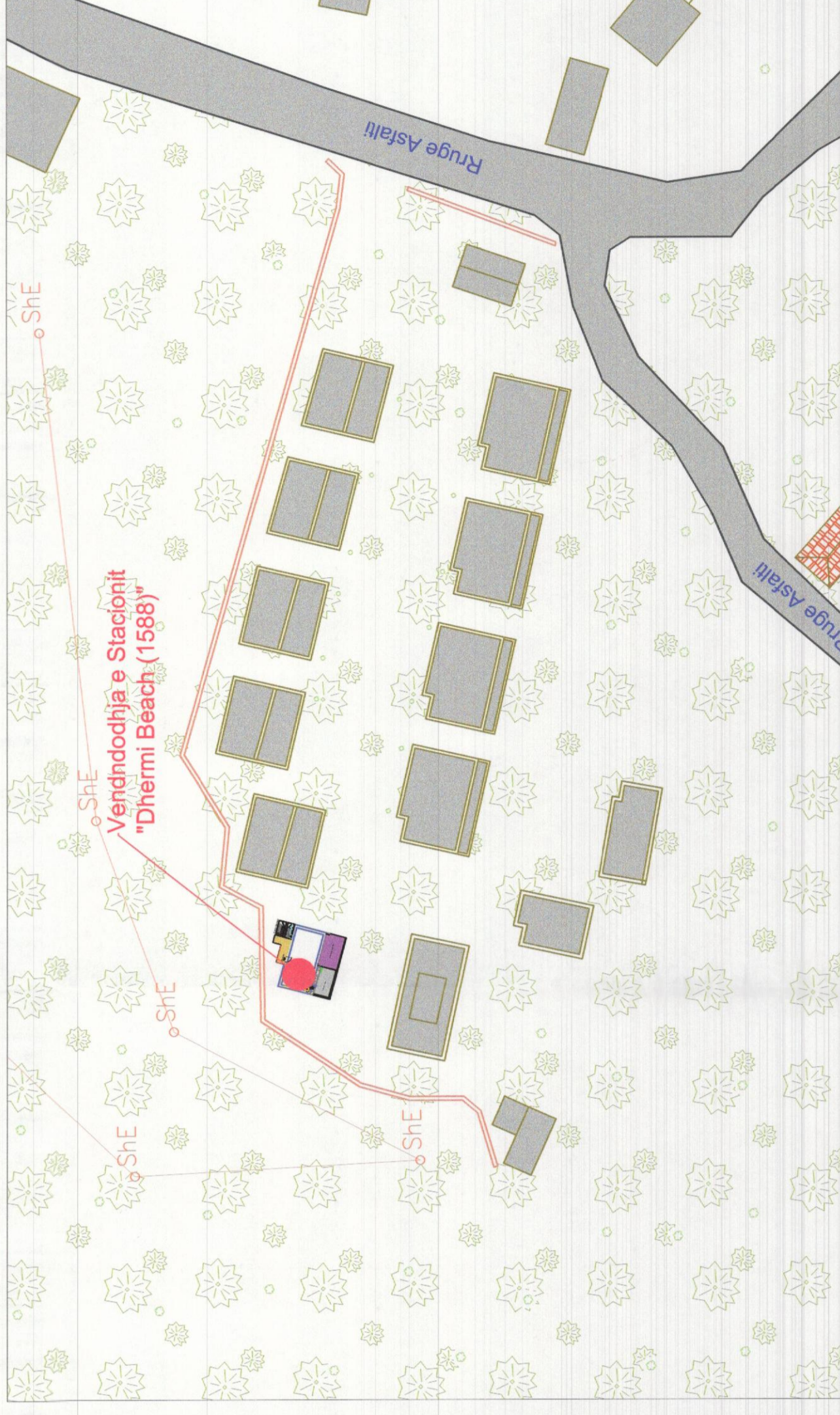
Z. K. 8370, Nr. Pasurie 10/276+2-N-15, Vol.31; Fq.32



OBJ. NR.	ETRES89	UTM ZONA 34N	UTM	KRGISH 2010
A	43° 49' 20.0368" E 41° 19' 55.7695" N	4445743.481 485118.828	4445743.481 485118.828	43° 49' 20.0368" E 41° 19' 55.7695" N
B	43° 49' 22.4423" E 41° 19' 56.9265" N	445167.860 4577812.652	445167.860 4577812.652	43° 49' 22.4423" E 41° 19' 56.9265" N
C	43° 51' 57.8833" E 41° 20' 36.6655" N	4485787.730 4578732.082	4485787.730 4578732.082	43° 51' 57.8833" E 41° 20' 36.6655" N

Stacioni: Dhermi Beach 1588

Shk. 1:500



Pamje Ajrore

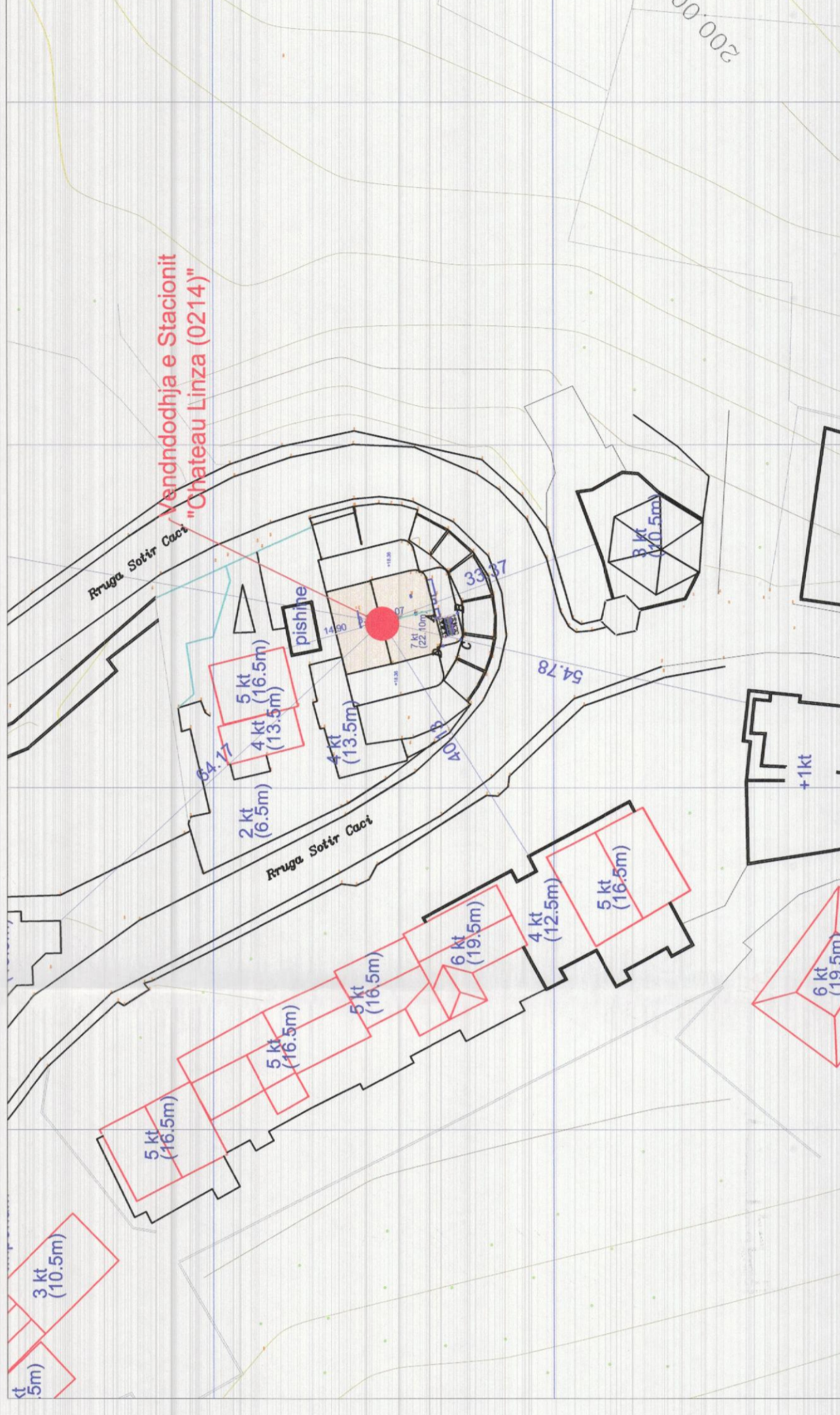
Z. K. 1481, Zone e Pa Azhornuar



OBJ. NR.	ETRES89	UTM ZONA 34N	UTM	KRGISH 2010
A	43° 37' 58.0000" E 40° 08' 44.0000" N	4371842.875 4605582.181	4371842.875 4605582.181	43° 37' 58.0000" E 40° 08' 44.0000" N
B	43° 37' 58.0000" E 40° 08' 44.0000" N	4371842.875 4605582.181	4371842.875 4605582.181	43° 37' 58.0000" E 40° 08' 44.0000" N
C	43° 37' 58.0000" E 40° 08' 44.0000" N	4371842.875 4605582.181	4371842.875 4605582.181	43° 37' 58.0000" E 40° 08' 44.0000" N
D	43° 37' 58.0000" E 40° 08' 44.0000" N	4371842.875 4605582.181	4371842.875 4605582.181	43° 37' 58.0000" E 40° 08' 44.0000" N

Stacioni: Chateau Linza 0214

Shk. 1:500




Pamje Ajrore

Z. K. 2460, Nr. Pasurie 505/57, Vol.6; Fq.123



OBJ. NR.	ETRES89	UTM ZONA 34N	UTM	KRGISH 2010
A	43° 51' 57.8833" E 41° 20' 36.6655" N	4485787.730 4578732.082	4485787.730 4578732.082	43° 51' 57.8833" E 41° 20' 36.6655" N
B	43° 51' 57.8833" E 41° 20' 36.6655" N	4485787.730 4578732.082	4485787.730 4578732.082	43° 51' 57.8833" E 41° 20' 36.6655" N
C	43° 51' 57.8833" E 41° 20' 36.6655" N	4485787.730 4578732.082	4485787.730 4578732.082	43° 51' 57.8833" E 41° 20' 36.6655" N
D	43° 51' 57.8833" E 41° 20' 36.6655" N	4485787.730 4578732.082	4485787.730 4578732.082	43° 51' 57.8833" E 41° 20' 36.6655" N

Znj. BELINDA BALLUKU



Ministër i Infrastrukturës dhe Energjisë

Miratuar me Vendim të KKT Nr. 14, Datë 08/11/2019

LEJE NDËRTIMI PËR OBJEKTIN:
ZGJERIMI I RRJETIT TË KOMUNIKIMEVE ELEKTRONIKE TË
OPERATORIT "TELEKOM ALBANIA SH.A", NËPËRMJET SHTIMIT
TË ANTENAVE PËR 4 STACIONE BAZË.

EMERTIMI I FLETËS:	PLANI I VENDOSJES SË 4 STACIONEVE TELEKOM DHE SHPËRNDARIA E TYRE NË REPUBLIKËN E SHQIPËRISË
POROSITËS:	"TELEKOM ALBANIA SH.A"
PROIEKTUES:	"INTRACOM TELECOM ALBANIA SH.A" BULEVARI "D. GJIKO" NR. 10, TIRANË
ZHVILLUES:	"TELEKOM ALBANIA SH.A"
FAZA E PROIEKTIT:	PROJEKT ZBATIMI
SHKALLA 1: 500; 1:1000	NR. I FLETËS A-01
	NR. I KOPIEVE 01/06 - 06/06