


LEJE NDËRTIMI PËR OBJEKTIN: ZGJERIM I RRJETIT TË KOMUNIKIMEVE ELEKTRONIKE TË OPERATORIT "VODAFONE ALBANIA SH.A", NËPËRMJET SHTIMIT TË ANTENAVE PËR 3 STACIONE BAZË

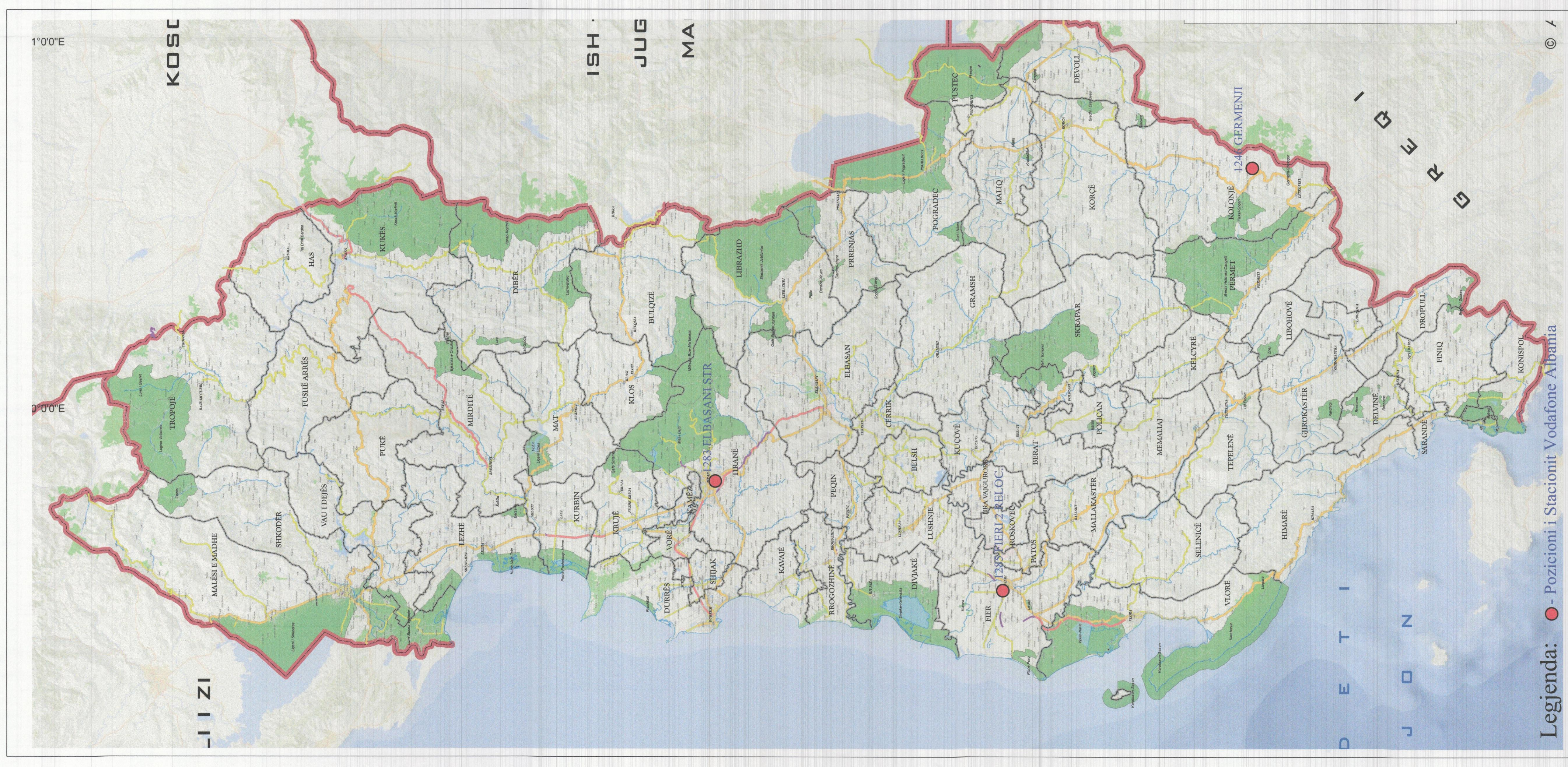


REPUBLIKA E SHQIPËRISË
KËSHILLI KOMBËTAR I TERRITORIT

MIRATOHET
KRYETARI I K.K.T
Z. EDI RAMA



Vendodhja e Antenave në Territorin e Shqipërisë Shkalla 1 : 5 000

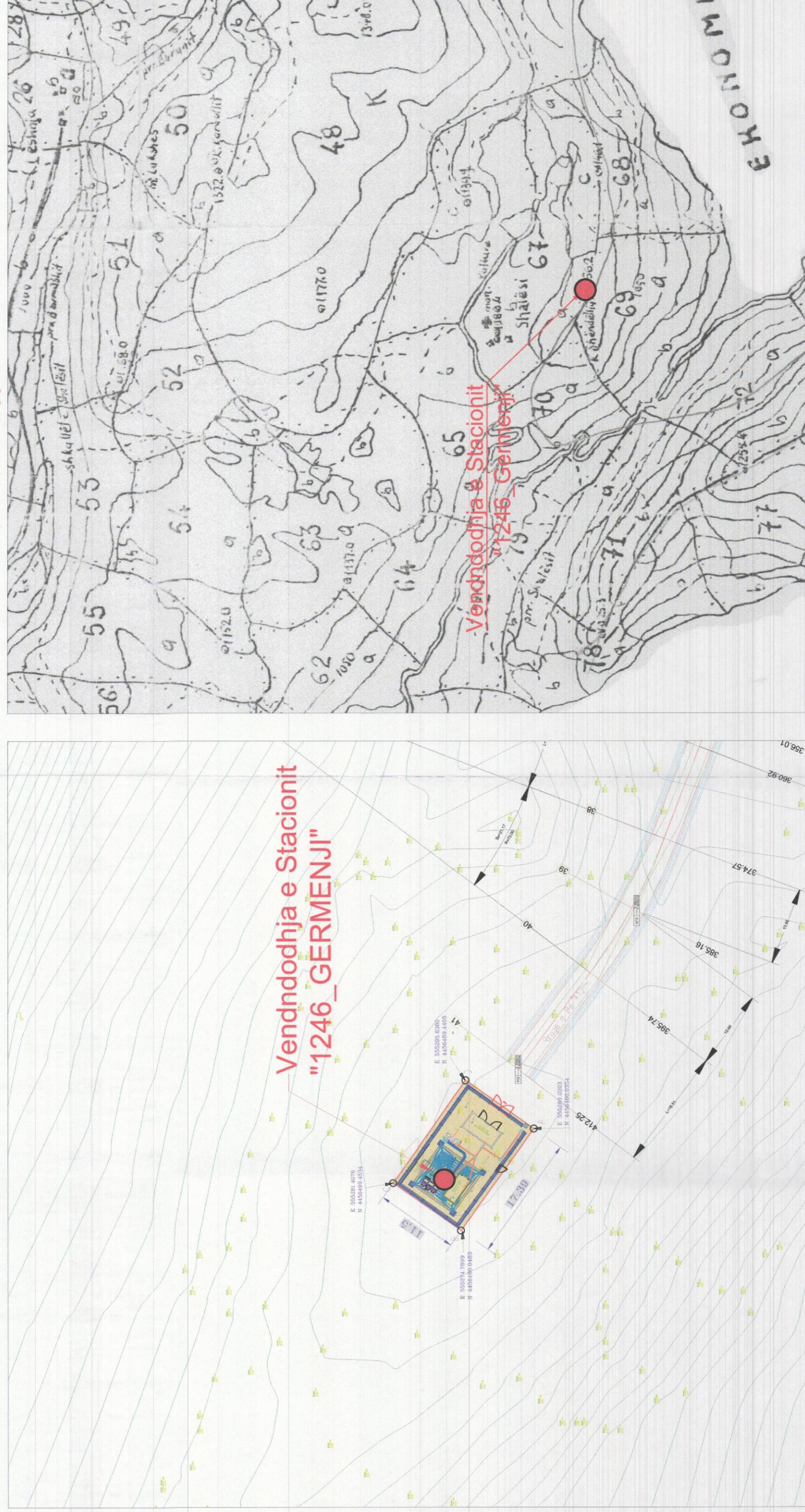


Legjenda: ● Pozicioni i Stacionit Vodafone Albania

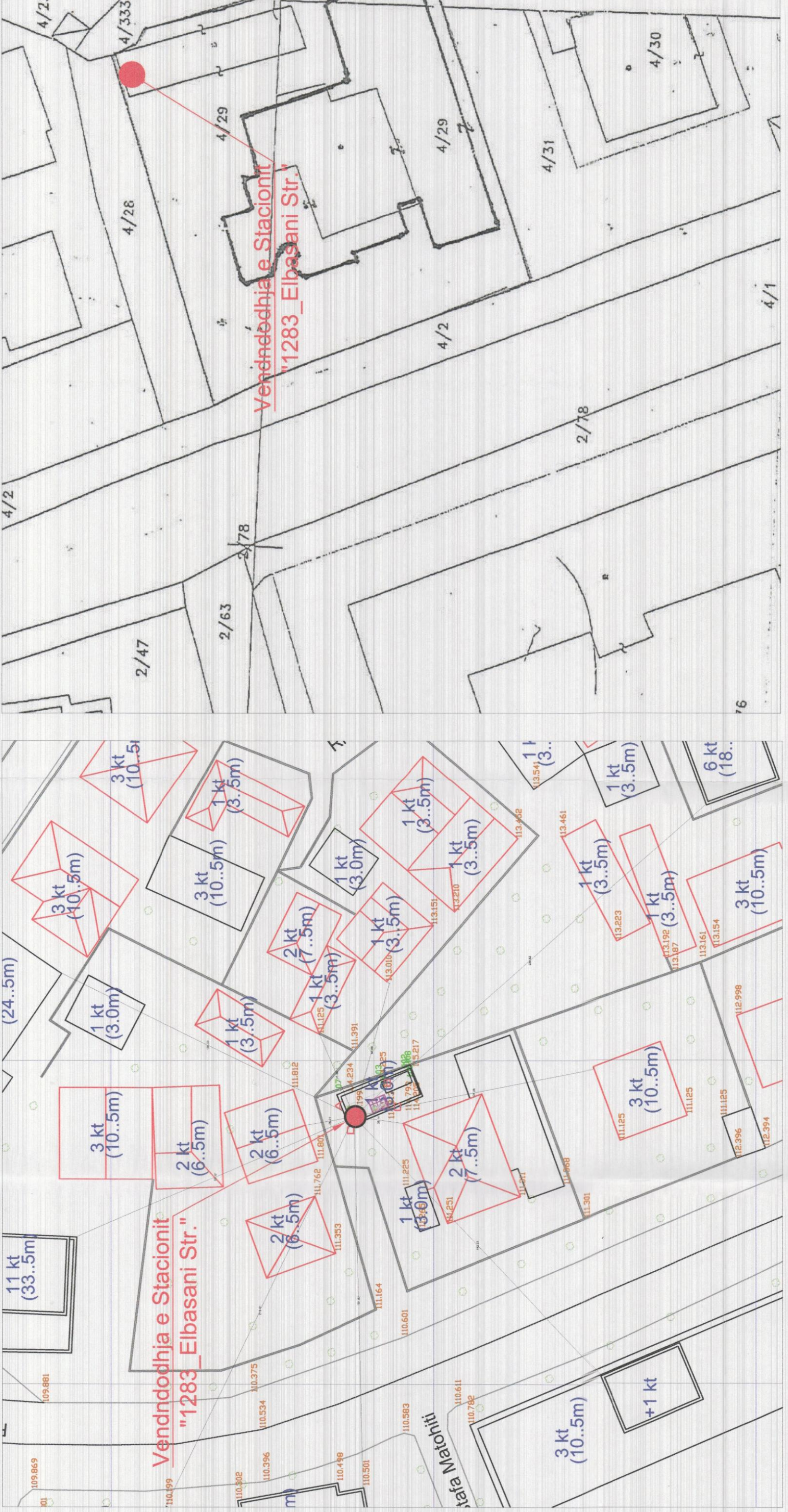
LISTA E STACIONEVE VODAFONE ALBANIA LEJE NDËRTIMI 2019

Nr. Stacionit	Emri Stacionit	Tipi Antenes	Koordinat Gjeografike - ETRS89 GJËRESI	Koordinat Gjeografike - KRGISH 2010 N-VERI
1	1246 GERMENI	RURAL	20° 38' 59,8500" E 41° 14' 28,2741" N	555281,4076 4.456499,4534
2	1283 ELBASANI STR	URBAN	19° 49' 31,5804" E 41° 19' 21,8510" N	485.385,147 4.576.630,135
3	1285 FIERI 2 RELOC.	URBAN	19° 34' 00,6673" E 40° 45' 47,9951" N	463.408,649 4.510.678,423

Stacioni: 1246 GERMENI Shk. 1:500



Stacioni: 1283 ELBASANI STR Shk. 1:500



Stacioni: 1285 FIERI 2 RELOC. Shk. 1:500




PAMJE AJRORE



PAMJE AJRORE



PAMJE AJRORE



Miruar me Vendim të KKT Nr. 16, Datë 08/11/2019

LEJE NDËRTIMI PËR OBJEKTIN:
ZGJERIM I RRJETIT TË KOMUNIKIMEVE ELEKTRONIKE TË OPERATORIT "VODAFONE ALBANIA SH.A", NËPËRMJET SHTIMIT TË ANTENAVE PËR 3 STACIONE BAZË.

EMËRTIMI I FLETËS:	PLANI VENDOSJES SË 3 STACIONEVE VODAFONE DHE SHPËRNDARIA E TYRE NË REPUBLIKËN E SHQIPËRISË
POROSITËS:	"VODAFONE ALBANIA SH.A"
PROJEKTUES:	"INTRACOM TELECOM ALBANIA SH.A"
ZHVILLUES:	"VODAFONE ALBANIA SH.A"
FAZA E PROJEKTIT:	PROJEKT ZBATIMI
SHKALLA 1:500;1:1000	NR. I FLETËS A-01
	NR. I KOPIEVE 01/06 - 06/06

Znj. BELINDA BALLUKU
Ministër i Infrastrukturës dhe Energjisë

