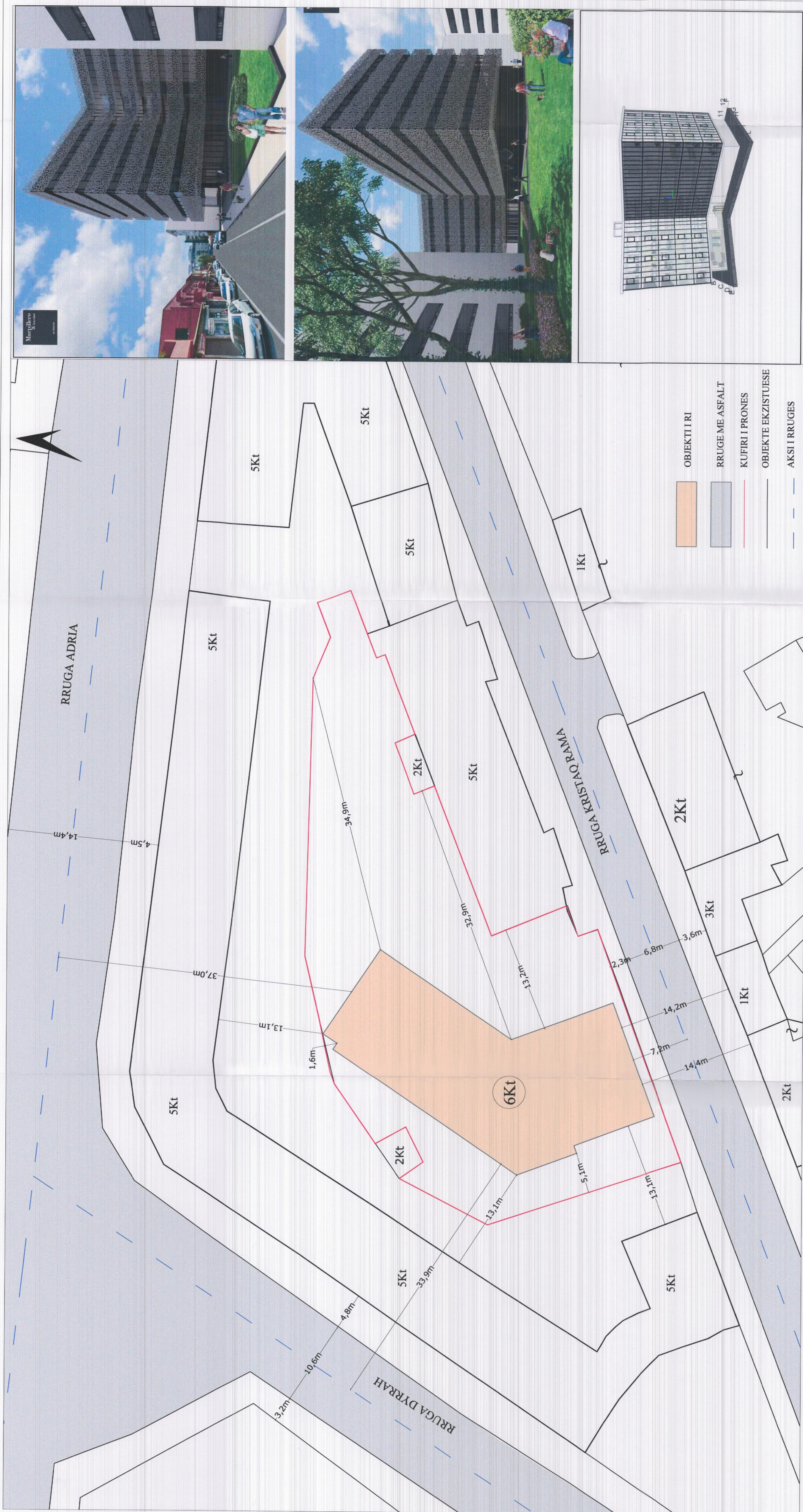


LEJE NDËRTIMI PËR OBJEKTIN: " GODINE ADMINISTRATIVE 6 KATE E "OSHEE" sh.a, BASHKIA DURRES ", ME ZHVILLUES "OSHEE" sh.a

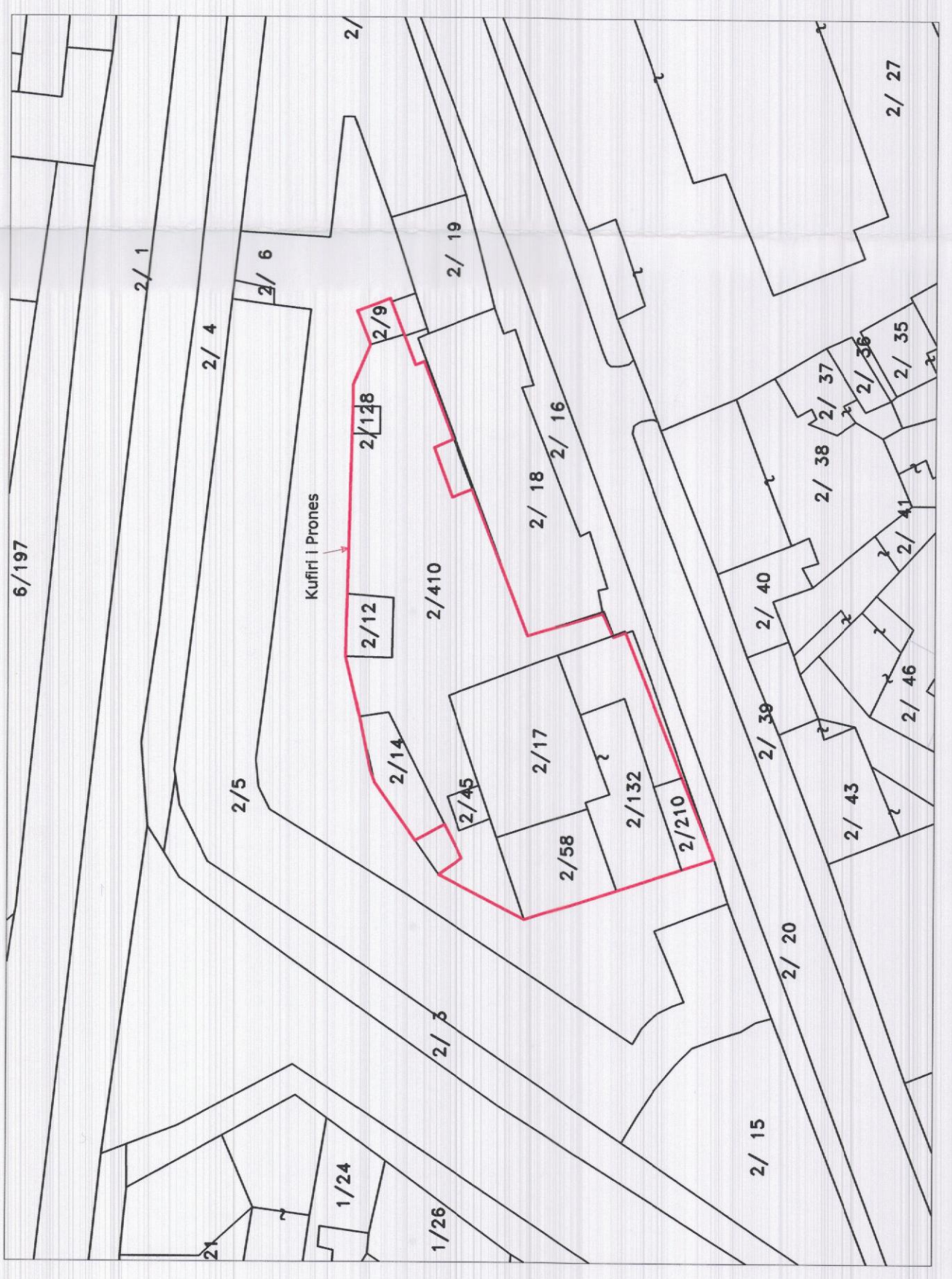
REPUBLICA E SHQIPËRISË
KËSHILLI KOMBËTAR I TERRITORIT

MIRATOHEM
KRYETARI I K.K.T

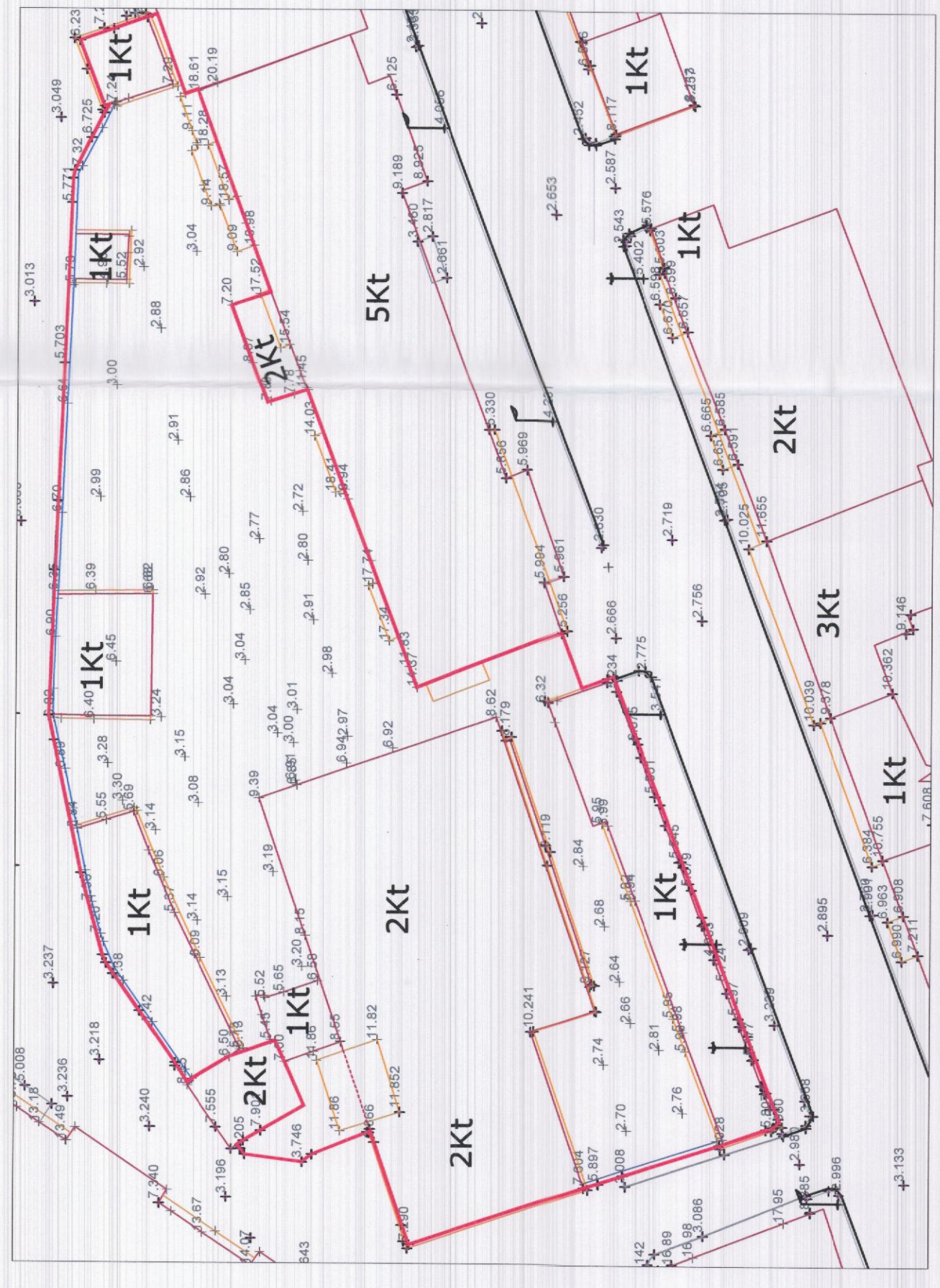
Z. EDH RAMA



PAMJE TREDIMENSIONALE



POZICIONI KADASTRAL SHK. 1:5000



HARTA TOPOGRAFIKE SHK. 1:2500

TREGUESIT E ZHVILLIMIT:
 Siperfaqe e përgjithshme e truallit: 1788.46 m²
 Siperfaqe e truallit që përdoret për zhvillim: 1788.46 m²
 Siperfaqe e truallit e zonë nga struktura (gjurma): 588.5 m²
 Siperfaqe e përgjithshme e ndërtimit: 3531 m²
 Koeficienti i shfrytëzimit të truallit për ndërtim: 32.9 %
 Koeficienti i shfrytëzimit të truallit për rrugë dhe hapësira publike: 67.1 %
 Intensiteti i ndërtimit: 1.97
 Lartësia maksimale e strukturës nga niveli i kuartës së sistemit: 24 m
 Numri i kateve mbi tokë: 6
 Numri i kateve nën tokë: 0

TREGUESI TEKNIK:
 Zona Kadastrale: 8514
 Nr. pasurie: 2/9/2/12,2/14,2/17,2/45,2/58,2/128,2/210,2/410,2/132
 Kufizimet nga objektet ekzistuese jashtë kufirit të pronës:
 Veri: 13.1 m nga objekti 5 KT
 Jug: 14.4 m nga objekti 2 KT dhe 14.2 m nga objekti 1 KT
 Lindje: 13.2 m nga objekti 6 KT
 Perëndim: 13.1 m nga objekti 5KT
 Distanca nga kufiri i pronës:
 Veri: 1.6m
 Jug: 7.2m
 Lindje: 32.9m
 Perëndim: 5.1m
 Distanca nga aksit i rrugës:
 Veri: 37 m
 Jug: 7.1 m
 Perëndim: 33.9 m

Miratuar me Vendim të KKT Nr.7, Datë 23/10/2019

LEJE NDËRTIMI PËR OBJEKTIN: " GODINE ADMINISTRATIVE 6 KATE E "OSHEE" sh.a, BASHKIA DURRES ", ME ZHVILLUES "OSHEE" sh.a

EMERTIMI I FLETES:	Plani i vendosjes së infrastrukturës së objektit: "Godine Administrative 6 kate e "OSHEE" sh.a, Bashkia Durres", me zhvillues "OSHEE" sh.a
FOROSITËS:	"OPERATORI I SPERNDARIES SE ENERGJISE ELEKTRIKE" SH.A
PROJEKTUES:	"ERALD-G" SH.P.K
ZHVILLUES:	"OPERATORI I SPERNDARIES SE ENERGJISE ELEKTRIKE" SH.A
FAZA E PROJEKTT:	PROJEKT ZBATIMI
SHKALLA 1:2000	NR. I FLETES A-01
	NR. I KOPIEVE 01/06

Ministër i Infrastrukturës dhe Energjisë
 Znj. Belinda Balluku