

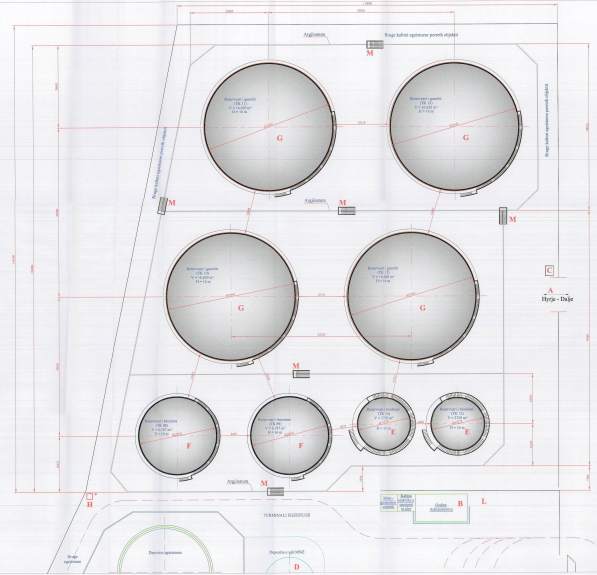
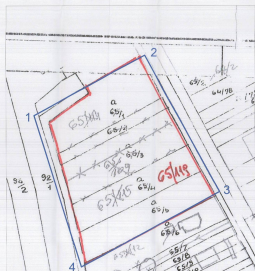


LEJE NDERTIMI PËR OBJEKTIN: SHITESË KAPACITETI PËR DEPOZITA BREGDETARE TË HIDROKARBUREVE TË LËNGËT NË PORTO ROMANO - DURRËS. KAPACITET DEPOZITUES I SHUAR V=84.354 m³ INVESTITOR : "GENKLAUDIS" SH.A.



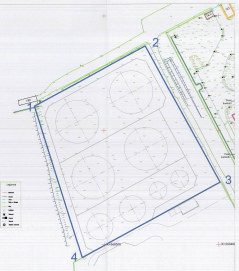
PLANI I VENDOSJES SË STRUKTURËS SHK. 1: 550



POZICIONI KADASTRAL SHK. 1:1250



ORTOFOTO E ZONES SHK. 1:1250



RILEVIM TOPOGRAFIK I ZONES SHK. 1:1000

TREGUESIT E ZHVILLIMIT:
 Sipërfaqe e përgjithshme e trallis: 15.000 m²
 Sipërfaqe e trallis që përdoret për zhvillim: 15.000 m²
 Sipërfaqe e trallis e zënë nga struktura (gjurmë): 5.638 m²
 Sipërfaqe e përgjithshme e ndërtimit: 5.638 m²
 Koeficienti i shfrytëzimit të trallis për ndërtim: 37,6 %
 Koeficienti i shfrytëzimit të trallis për rrugë dhe hapësira publike: 15,3 %
 Lartësia maksimale e rrethorës nga niveli i kështjës së sistemit: 16 m
 Numri i katëve në të: Depozita (1k)
 Numri i katëve në të: 0

TREGUESI TEKNIK:
 Nr. pajisje: 65319; VuL11, Fq. 239, Zona Kadastrale: 3184
 Kualiteti:
 Vendi: Pasurira Nr. 1992
 Jugu: Pasurira Nr. 64/104
 Lindje: Pasurira Nr. 65/111
 Perëndim: Pasurira Nr. 69/15
 Distanca nga kufiri i promësisë Veri: 5.5m, Jug: 5m, Lindje: 5.5m, Perëndim: 6m
 Distanca nga aksa i rrugës: 15m

LEGJENDE:
 A - Hyrje- dalje në terminal
 B - Godinë administrative 2 k (ekzistuese)
 C - Godinë vend nga
 D - Depozita nga M.N.Z. 1.570 m³
 E - Rezervuar depozitues 2.750m³
 F - Rezervuar depozitues 6.187 m³
 G - Rezervuar depozitues 16.620 m³
 H - Vendqëndrim nga (ekzistues)
 L - Parkim automotransh (ekzistues)
 M - shkallë aksesi

KOORDINATAT GJEOGRAFIKE UTM 34 N:
 Pika 1: X = 368229.5 Y = 4582711.8
 Pika 2: X = 368136.2 Y = 4582773.9
 Pika 3: X = 368401.3 Y = 4582854.5
 Pika 4: X = 368280.8 Y = 4582509.0

REPUBLIKA E SHQIPËRISË
 KËSHILLI KOMBËTAR I TERRITORIT
 MIRATOHET
 KRYETARI I K.K.T

 Z. EDI RAMA

Z. Damian Gjokuri

 Ministër i Infrastrukturës dhe Energjisë

Miratur me Vendim të KKT Nr.18, Datë 03/10/2018

LEJE NDERTIMI PËR OBJEKTIN: SHITESË KAPACITETI PËR DEPOZITA BREGDETARE TË HIDROKARBUREVE TË LËNGËT NË PORTO ROMANO - DURRËS. KAPACITET DEPOZITUES I SHUAR V=84.354 m³ INVESTITOR: "GENKLAUDIS" SH.A.

EMERTIMI I PLETËS: *Plani vendosjeje et strukturave et shites kapaciteti per depozita bregdetare et hidrokarbureve te lengjet ne Porto Romano, Durres. Kapaciteti depozitues i shuar V=84.354 m3* Investitor: "Genklaudis" sh.a.

FORSHËTË: "GENKLAUDIS" SH.A.

PROJEKTUES: Ark. Riza PETRELA - Lic. A. 1396
 Ark. Lorenca ALIA - Lic. A. 1475
 Elna GJOKURI - Lic. C. 1066
 Teta MIBASHI-MATA - Lic. Profesionale Nr. 1
 M.B. Sali KOSHI - Lic. M. 5453
 M.B. Kumbi STRELI - Lic. M. 1065
 Hën. Anas SHKOLLA - Lic. E 0911
 Hën. Albin KUMBARAJE - Lic. E 4600

ZHVILLUES: "SERI CONSTRUCTION" SH.P.K.

FAZA E PROJEKTI: Projekt Zbatim

SHKALLA 1:200 NR. I PLETËS A-01 NR. I KOPJEVE B-01