



REPUBLIKA E SHQIPËRISË  
KESHILLI KOMBËTAR I TERRITORIT

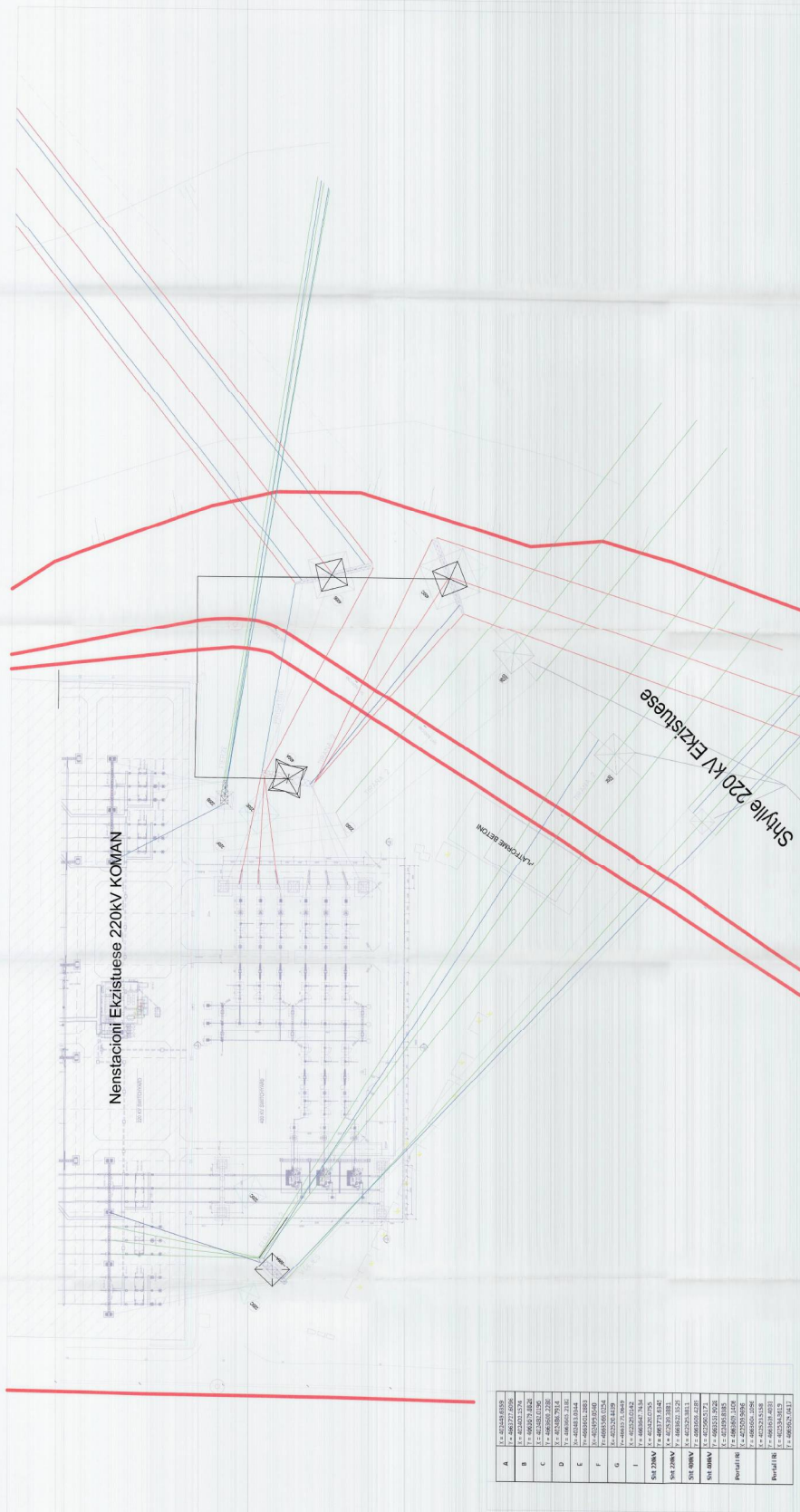
MIRATOHET

KRYETARI I K.K.T.

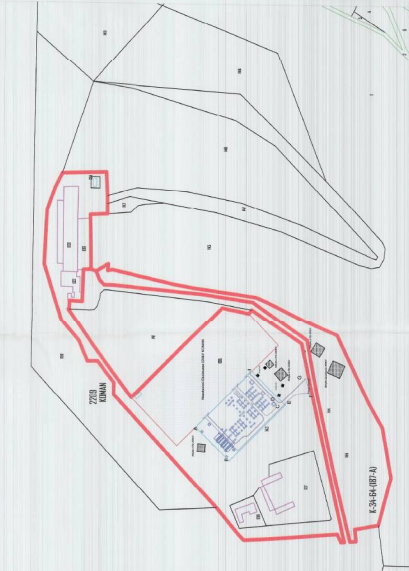


Z. EDI RAMA

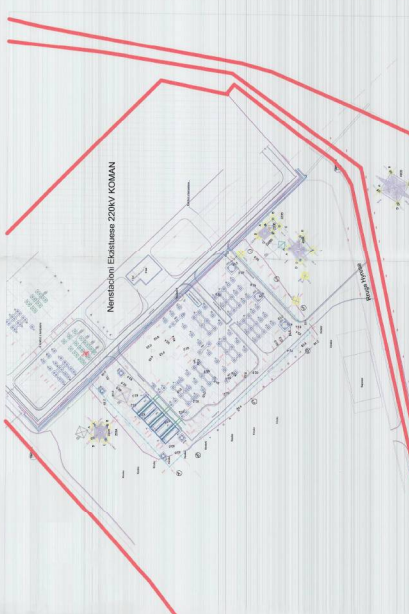
A	L.E. 02/2014.03/01
B	L.E. 04/07/2016.01/06
C	L.E. 04/05/2017.01/02
D	L.E. 02/20/2018.01/05
E	L.E. 02/20/2018.01/04
F	L.E. 04/03/2018.01/01
G	L.E. 04/03/2018.01/02
H	L.E. 04/03/2018.01/03
I	L.E. 04/03/2018.01/04
J	L.E. 04/03/2018.01/05
K	L.E. 04/03/2018.01/06
L	L.E. 04/03/2018.01/07
M	L.E. 04/03/2018.01/08
N	L.E. 04/03/2018.01/09
O	L.E. 04/03/2018.01/10
P	L.E. 04/03/2018.01/11
Q	L.E. 04/03/2018.01/12
R	L.E. 04/03/2018.01/13
S	L.E. 04/03/2018.01/14
T	L.E. 04/03/2018.01/15
U	L.E. 04/03/2018.01/16
V	L.E. 04/03/2018.01/17
W	L.E. 04/03/2018.01/18
X	L.E. 04/03/2018.01/19
Y	L.E. 04/03/2018.01/20
Z	L.E. 04/03/2018.01/21
AA	L.E. 04/03/2018.01/22
AB	L.E. 04/03/2018.01/23
AC	L.E. 04/03/2018.01/24
AD	L.E. 04/03/2018.01/25
AE	L.E. 04/03/2018.01/26
AF	L.E. 04/03/2018.01/27
AG	L.E. 04/03/2018.01/28
AH	L.E. 04/03/2018.01/29
AI	L.E. 04/03/2018.01/30
AJ	L.E. 04/03/2018.01/31



PLANI I VENDOSJES SË STRUKTURËS SHK. 1:500



POZICIONI KADASTRAL SHK. 1:2500



HARTA E POZICIONIT TOPOGRAFIK SHK. 1:1000

**TREGUESIT E ZHVILLIMIT:**  
 Sipërfaqe e truallit që përdoret për zhvillim për nënstationin:  
 7548,7 m<sup>2</sup>  
 Sipërfaqe e truallit që përdoret për zhvillim për shpyllat:  
 383,2 m<sup>2</sup>  
 Sipërfaqja totale e burimeve të pajisjeve të transformatorëve,  
 veshjeve, burimeve të ndihmës, shpyllave ndihmës, rrugëve,  
 451 m<sup>2</sup>  
 Lartësia maksimale e shpyllave: 50,5 m

**TREGUESI TEKNIK PËR NËNSTACIONIN:**  
 N: pasure dhe Zona Kadastrale: 143.ZK.2209  
**TREGUESI TEKNIK PËR SHPYLLIN 400kV:**  
 N: pasure dhe Zona Kadastrale: 143.ZK.2209  
**TREGUESI TEKNIK PËR SHPYLLIN 220kV:**  
 N: pasure dhe Zona Kadastrale: 143.ZK.2209  
**TREGUESI TEKNIK PËR SHPYLLIN 220kV:**  
 N: pasure dhe Zona Kadastrale: 143.ZK.2209  
**TREGUESI TEKNIK PËR SHPYLLIN 400kV:**  
 N: pasure dhe Zona Kadastrale: 144.ZK.2209  
**TREGUESI TEKNIK PËR SHPYLLIN EKZISTUES 400kV:**  
 N: pasure dhe Zona Kadastrale: 144.ZK.2209

Rrethimi i Nënstationit të RI 400kV Koman  
 Linja 400kV  
 Linja 220kV  
 Kufiri i Promes të KESH sh.a.

Miratuar me Vendim të K.K.T., Nr. 04, Datë 12/12/2017

**LEJE NDËRTIMI PËR OBJEKTIN ZGJERIMI I NËNSTACIONIT TË KOMANIT 400KV, BASHKIA VAU DEJËS**

EMËRTIMI I FLETES: LEJE NDËRTIM PËR OBJEKTIN ZGJERIMI I NËNSTACIONIT TË KOMANIT 400KV, BASHKIA VAU DEJËS

PROJEKTUES: OS

ZHVILLUES: GEP

FAZË E PROJEKTTI: PROJEKT ZBATIMI

SHKALLA 1:2500

NR. I FLETES A-01

NR. HOPJEVE 01/00

Z. Damian Gjikuqiri

Ministër i Infrastrukturës dhe Energjisë