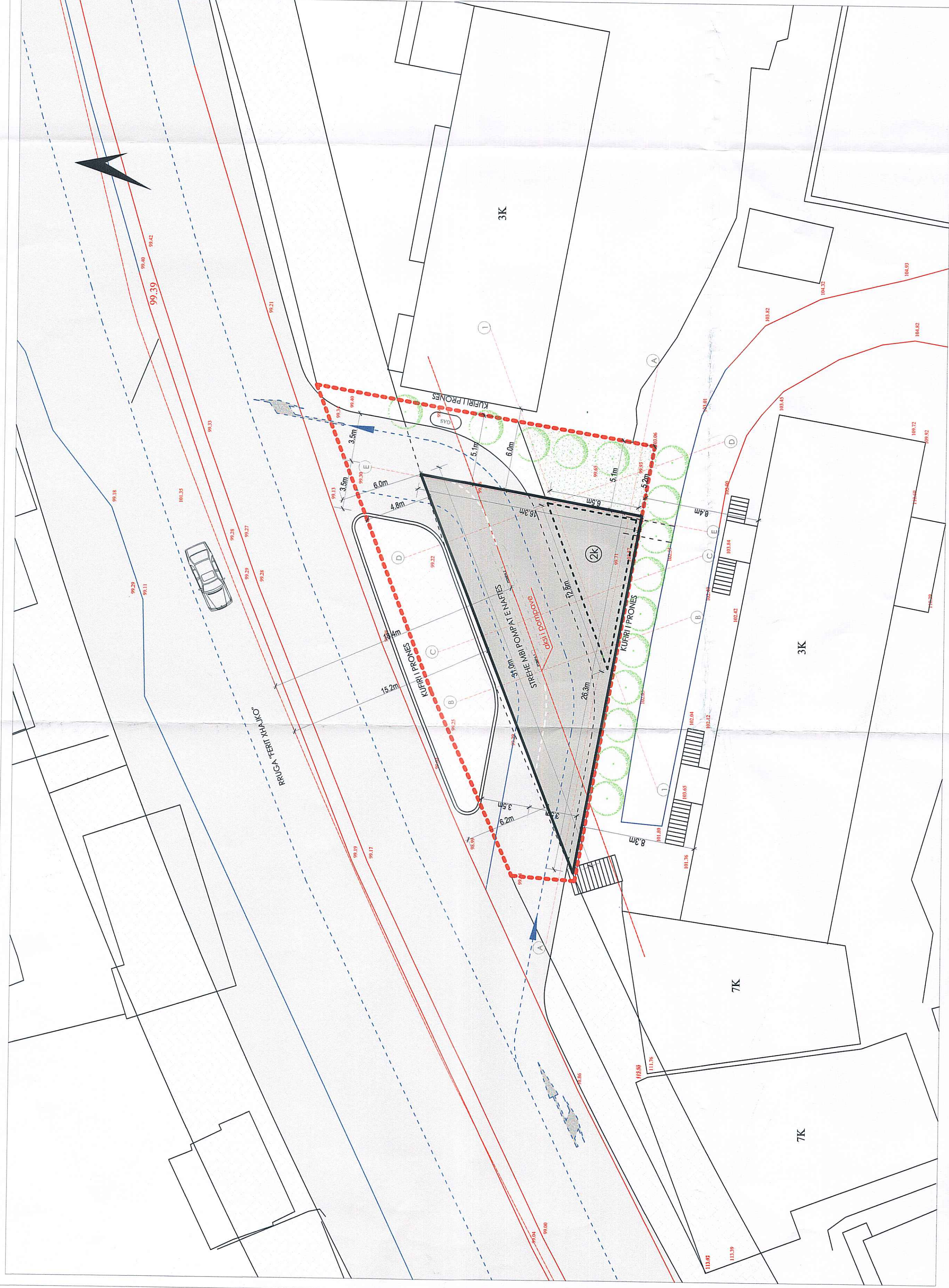
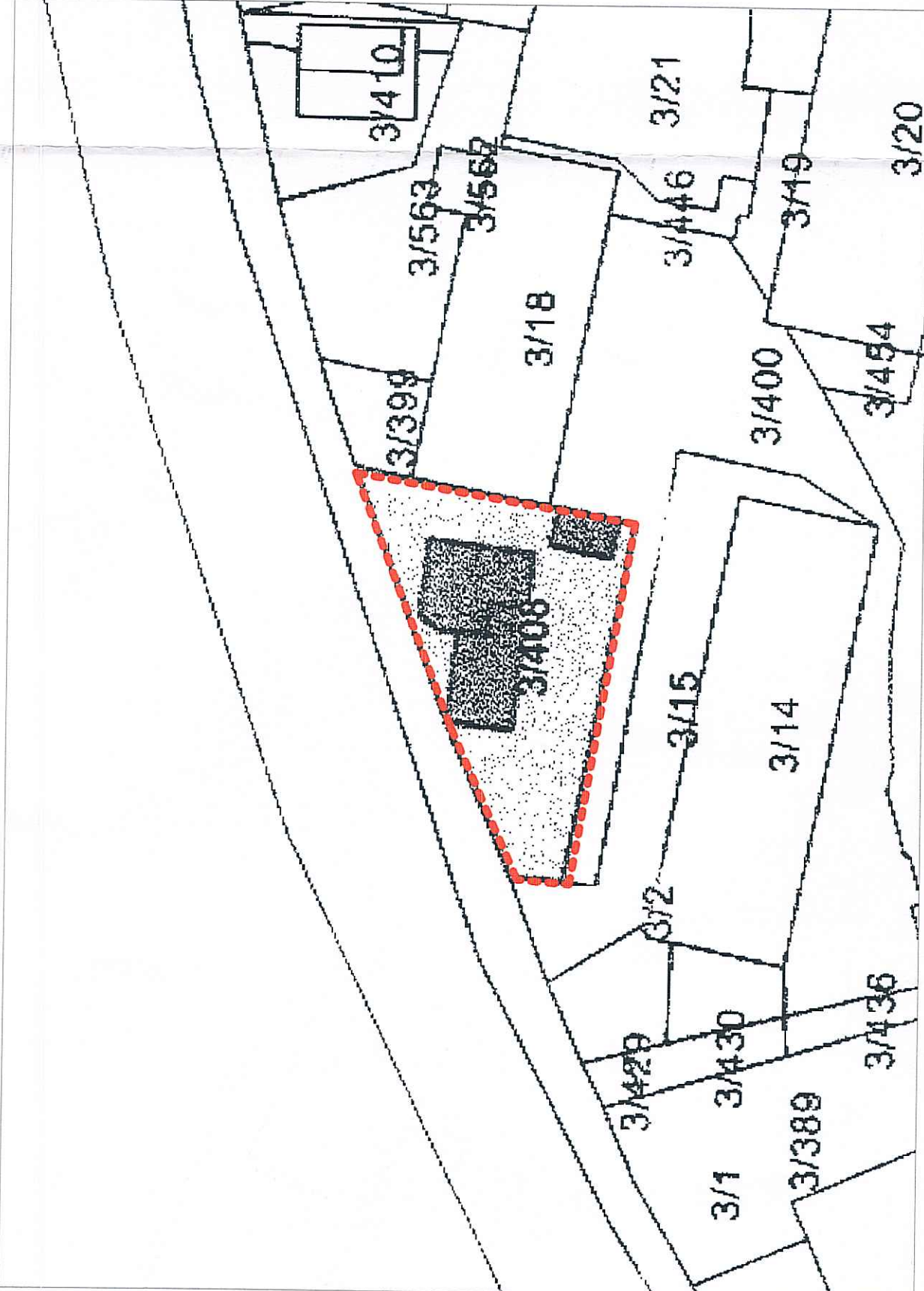


LEJE NDËRTIMI PËR OBJEKTIN: "PIKË FURNIZIMI ME KARBURANT DHE AMBIENTE SHËRBIMI", ME VENDNDODHJE NË RRUGËN "FERIT XHAJKO", BASHKIA TIRANË, ME SUBJEKT KËRKUES SHOQËRINË "KASTRATI" SH.P.K

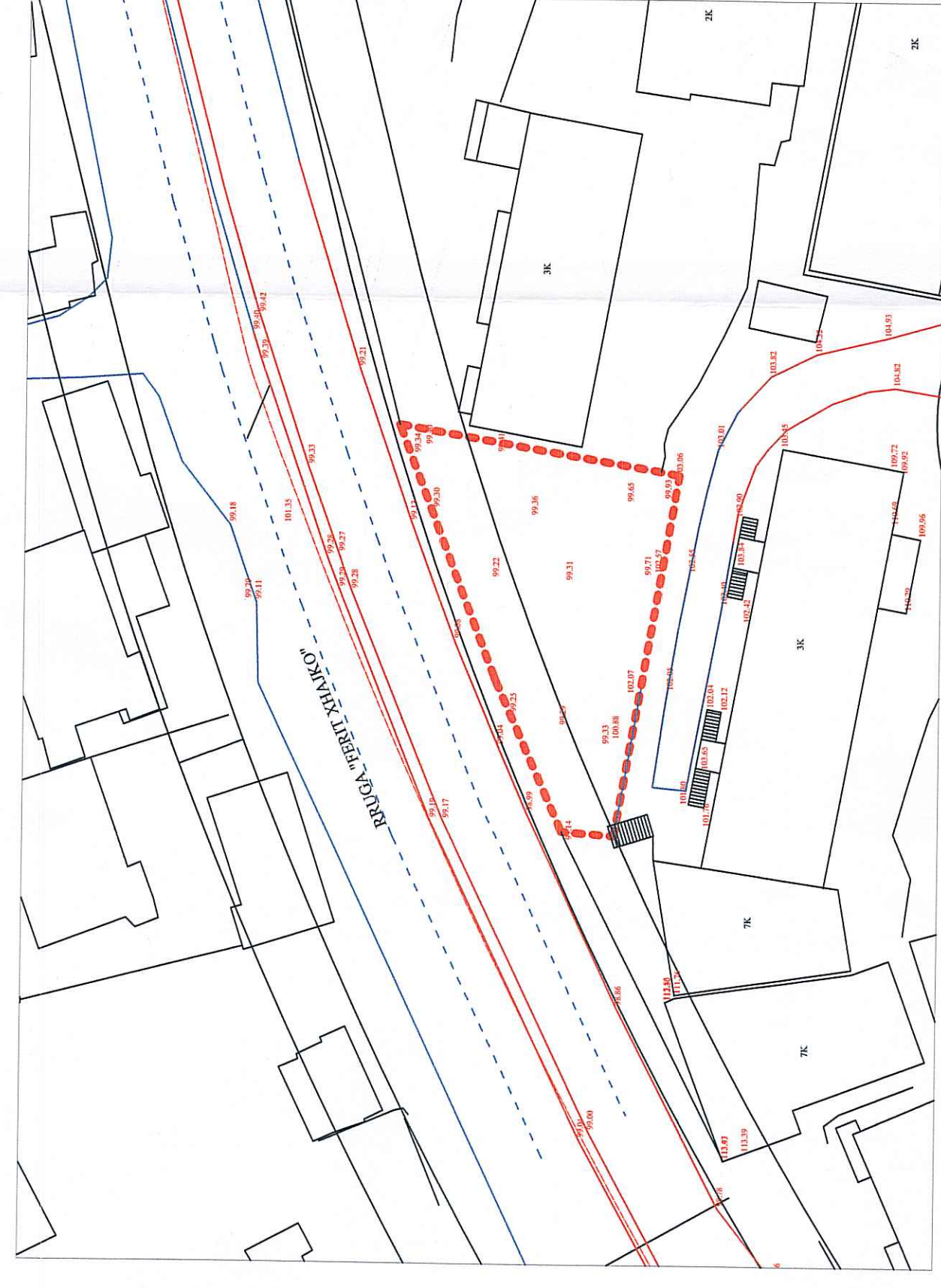
Shkalla 1 : 200




PLANI I VENDOSJES SË STRUKTURËS SHK. 1:100



POZICIONI KADASTRAL SHK. 1:500



HARTA TOPOGRAFIKE SHK. 1:500



PAMJE TREDIMENSIONALE

TREGUESIT E ZHVILLIMIT:

Sipërfaqe e përgjithshme e truallit : 480.8 m²
 Sipërfaqe e truallit që përdoret për zhvillim : 480.8 m²
 Sipërfaqe e truallit e zënë nga gjurma e objektit 2 kat : 36 m²
 Sipërfaqe e përgjithshme e ndërimit : 178 m²
 Koefficienti i shfrytëzimit të truallit për ndërimit : 44.5 %
 Intensiteti i ndërimit : 0.15
 Lartësia maksimale e strukturës nga niveli i kuotës së sistemit : +6.24 m
 Numri i katëve nën tokë : 2 KAT
 Numri i katëve nën tokë : -

TREGUESI TEKNIK:
 Nr. pasurie dhe Zona Kadastrale: Nr.3/408 ZK Nr.8360
 Kuizimit:

Veri : Rr.Ferit Xhajko
 Jug : Objekt banimi 3kat
 Lindje : Objekt banimi 3kat
 Perëndim : Rr.Ferit Xhajko
 Distanca nga kufiri i pronës :
 Veri : 4.6m
 Jug :
 Lindje : 5.6m per vol 2 kat
 Distanca nga aksi i rrugës : 15.2 m
 Veri

LEGJENDË:

Trotuar Rruge Obj. 2k Peme Bar Kufi prone

REPUBLIKA E SHQIPËRISË
 KËSHILLI KOMBËTAR I TERRITORIT

MIRATOHET

KRYETARI I K.K.T



Z. Damian Gjilknunji

Ministër i Infrastrukturës dhe Energjisë



Miruar me Vendim të KKT Nr. 8, Datë 02 / 02 / 2018

LEJE NDËRTIMI PËR OBJEKTIN
 PIKE KARBURANTI PRANE RR.FERIT XHAJKO

EMËRTIMI I FLETËS:	Plani i vendosjes së strukturës së objektit Pike Karburanti pranë RR.Ferit Xhajko	NR. I FLETËS A-06	NR. I KODIPIEVE 0000
POSORITËS:	"KASTRATI" SHPK	ARK LINDA LOKA	"KASTRATI" SHPK
PROJEKTUES:	ARK LINDA LOKA	ARK LINDA LOKA	PROJEKT ZBATIM
ZHVILLUES:	"KASTRATI" SHPK		
FAZA E PROJEKTT:	PROJEKT ZBATIM		
SHKALLA 1:200, 1:500			