
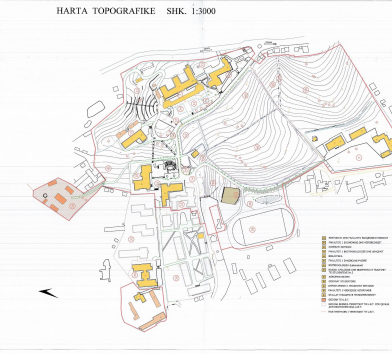
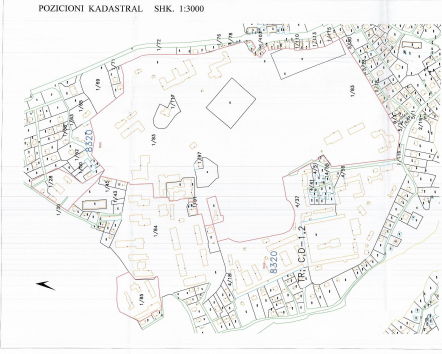


LEJE ZHVILLIMI PËR RIVITALIZIMIN E KAMPUSIT UNIVERSITAR TË UNIVERSITETIT BUJQËSOR TË TIRANËS (U.B.T)



TREGUESIT E ZHVILLIMIT:
 Sipërfaqe e truallit që përbëhet për zhvillim: (prowa) 251001.80 m²
 Sipërfaqe e truallit e abaz sipas studimit gjerman: 20100 m²
 Sipërfaqe e përgjithshme e ndërtimit: 51400 m²
 Koeficienti i ndërtimit të truallit për ndërtim: 7.9 %
 Koeficienti i ndërtimit të truallit për rrugë dhe hapësira publike: 92.1 %
 Intenziteti i ndërtimit: 0.20

TREGUESI TEKNIK:
 Nr. pasaportë: 1/RS, 1/RS,
 Zona Kadastrale: 3/20
 Kufizimet:
 Vendi: Privat
 Jugu: Privat
 Lindja: Privat, Shtrat - 1/RS
 Perëndim: Rruga "Kucerkëve" (Bulevardi Blu)

SHËNIM:
 Treguesit e zhvillimit janë hapësira që kanë të njëjtën sipërfaqe të përbërë të truallit nga përbërësi i Universitetit Bujqësor të Tiranës, -25.3 ha, ku përfshihen të të hapësira publike dhe private.
 Kufiri i Masterplanit është -25 ha, ku përfshihen të të hapësira publike dhe private.
 Komiteti studimor mund t'i bashkohet hapësira të masterplanit ndërsa do të kishin funksionet e tyre fillestare.

REPUBLIKA E SHQIPËRIË
 KËSHILLI KOMBËTAR I TERRITORIT
MIRATOHET
 KRYETARJ-H.K.K.T

Z. EDI RAMA

ZËVENDËS KRYETARE
 Znj. Eglantina Gjermeni

 Ministër i Zhvillimit Urban

Miruar me Vendim të KKT Nr.7, Datë 12.04/2017

LEJE ZHVILLIMI PËR RIVITALIZIMIN E KAMPUSIT UNIVERSITAR TË UNIVERSITETIT BUJQËSOR TË TIRANËS (U.B.T)

EMËRTIMI I FLETËS:	Plani i vendosjes së strukturës së Kampusit Universitar të Universitetit Bujqësor të Tiranës	
PROJEKTI:	Universiteti Bujqësor i Tiranës	
ZHVILLUES:	Universiteti Bujqësor i Tiranës	
FAZA E PROJEKTTIT:	Leje zhvillimi	
SHALLA I: 1/RS/1:3000	NR. I FLETËS: 4/61	NR. I KOPIEVE: 01/05