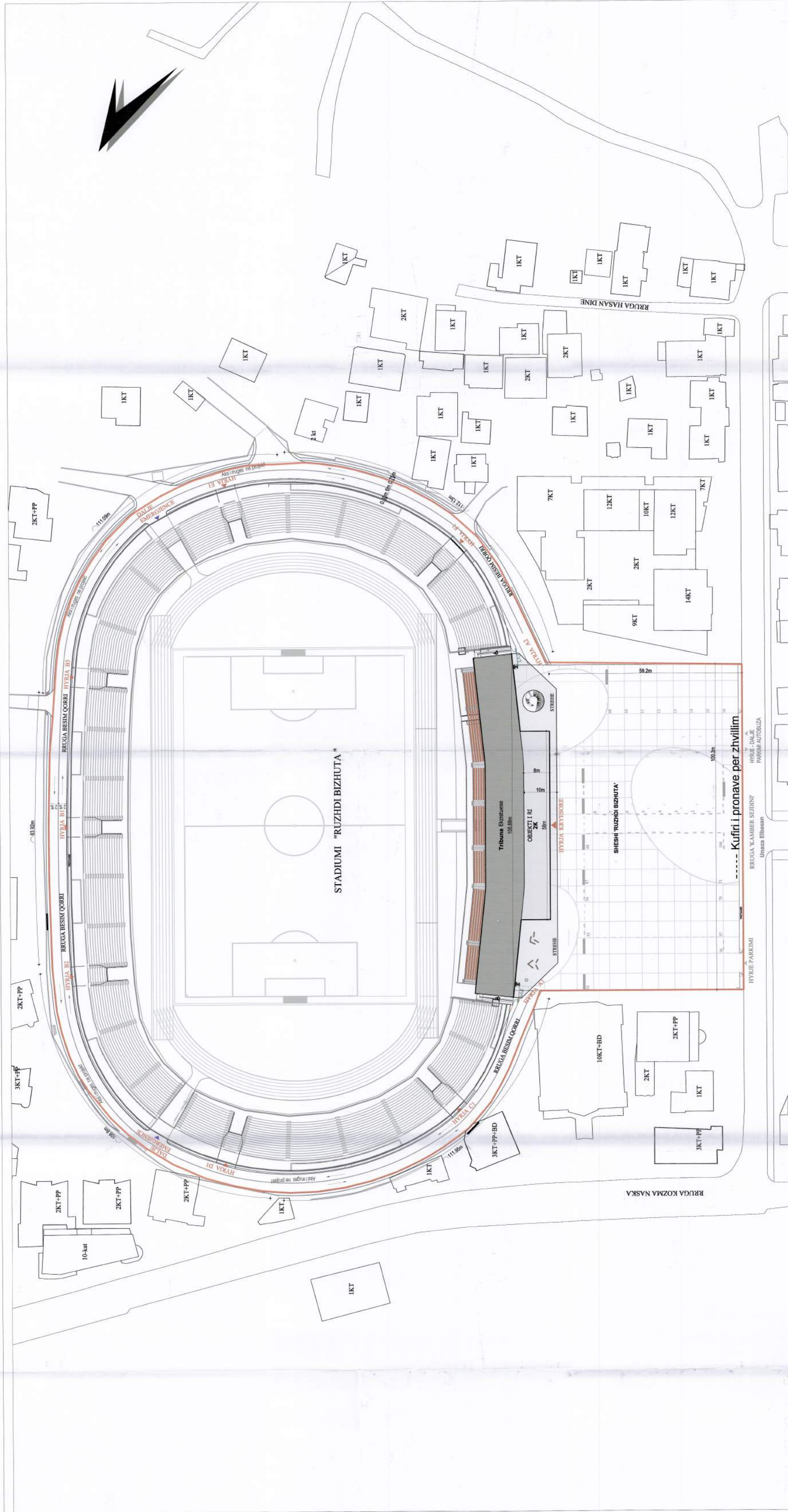


LEJE ZHVILLIMORE KOMPLEKSE PËR NDËRTIMIN E OBJEKTIT: STADIUMIT "RUZHDI BIZHUTA", NE BASHKINE ELBASAN



PLANI I VENDOSIES SE STRUKTURES SHK. 1:500



REPUBLIKA E SHQIPËRISË
KËSHILLI KOMBËTAR I TERRITORIT

MIRATOHET

KRYETARI I K.K.T



Z. EDI RAMA

ZËVENDËS KRYETARE




Znj. Eglantina Gjermeni

Ministër i Zhvillimit Urban dhe Turizmit

Znj. Lindita Nikolla

Ministër i Arsimit dhe i Sportit

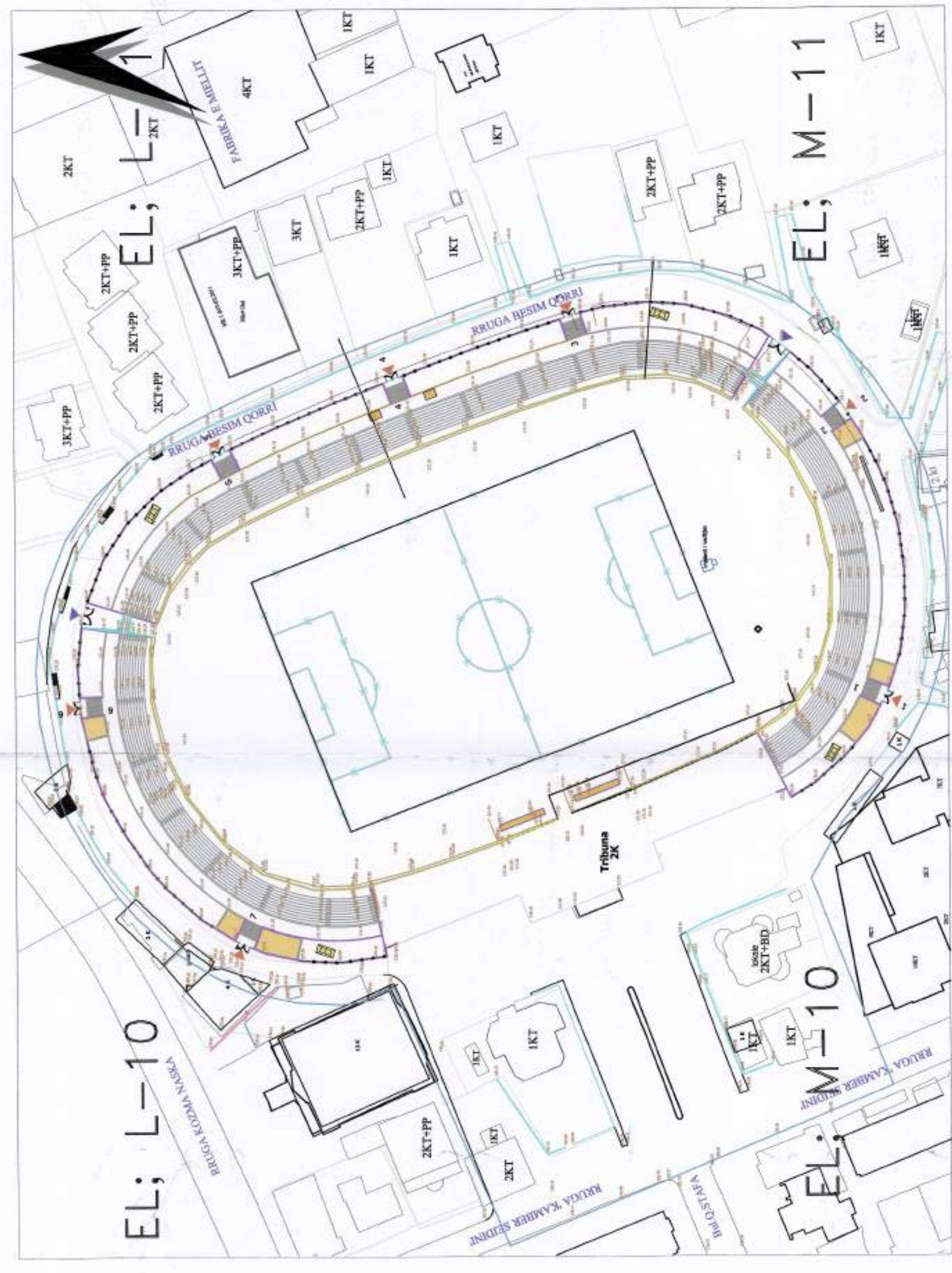


Miratur me Vendim të KKT Nr.3, Datë 27/05/2014

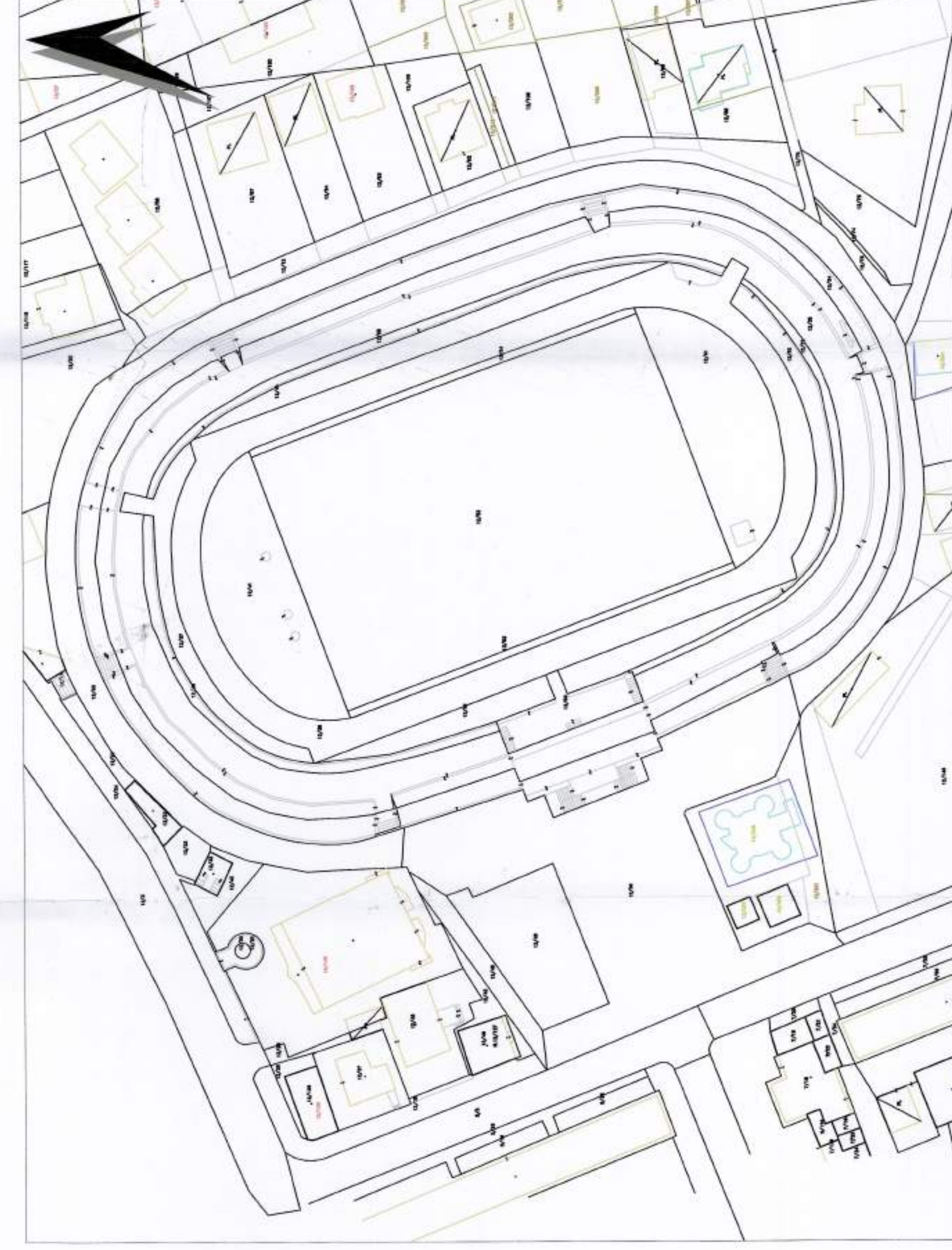
EMËRTIMI I PLETËS:	Leje zhvillimore komplekse për ndërtimin e objektit: Stadiumit "Ruzhdi Bizhuta", në bashkinë Elbasan	NR. I PLETËS A-01	NR. I KOPIEVE 06/06
POROSITËS:	Federata Shqiptare e Futbollit	SIKALLA 1: 1000	
PROJEKTUES:		DATA	
ARHTEKT:	Inzhinjer konstruktor Inzhinjer infrastrukturë Inzhinjer elektrik Inzhinjer hidroteknik Inzhinjer mekanik	4 INSTITUTI QENDRORE I PLANIMIT URBANIT DHE I TERRITORIT INSTITUTI QENDRORE I PLANIMIT URBANIT DHE I TERRITORIT INSTITUTI QENDRORE I PLANIMIT URBANIT DHE I TERRITORIT	Alban EFTIMI Robert FERHATI Ervin PACI Ervin PACI Hyson GJYLA Aket KUMARAKU Arvan DERSHA

TREGUESIT E ZHVILLIMIT

Sipërfaqe e përgjithshme e truallit:	36462 m ²
Sipërfaqe e truallit e zënë - godina ekzistuese: - godina e re:	1242 m ² 1059 m ²
total	2301 m ²
Sipërfaqe e përgjithshme e ndërimit: - rikonstruksion: - ndërimit i ri	1720 m ² 1539 m ²
total	3259 m ²
Lartësia e strukturës:	9.25m
Numri i kateve mbi tokë:	2 kate
Zona kadastrale Nr.:	8521
Nr. i pasurisë:	12/29 12/35 12/39 12/48 12/55 12/33 12/36 12/64 12/34 12/38 12/40 12/50 12/52 12/54 12/41 12/51 12/61 12/62 12/63 12/56 12/59



HARTA TOPOGRAFIKE SHK. 1:1000



POZICIONI KADASTRAL SHK. 1:1000