
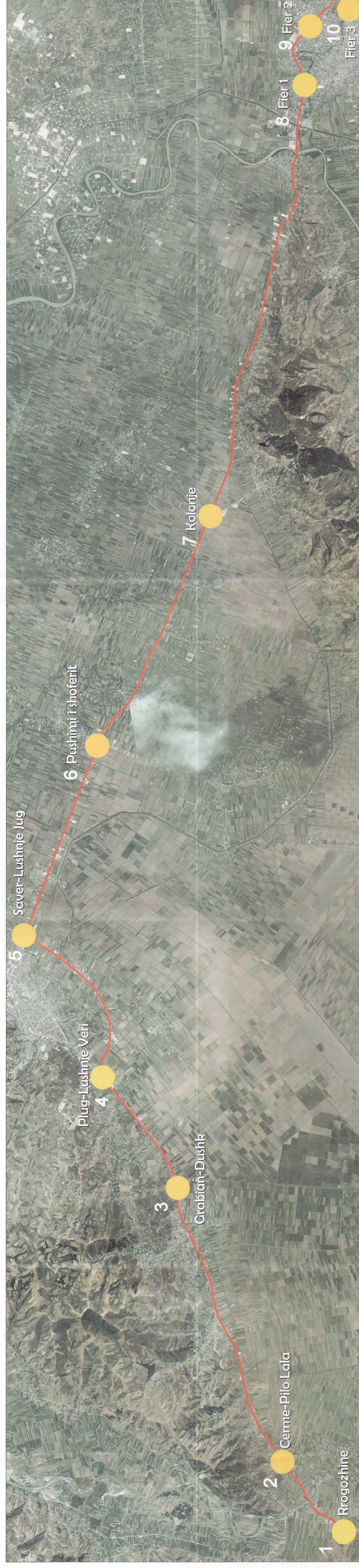
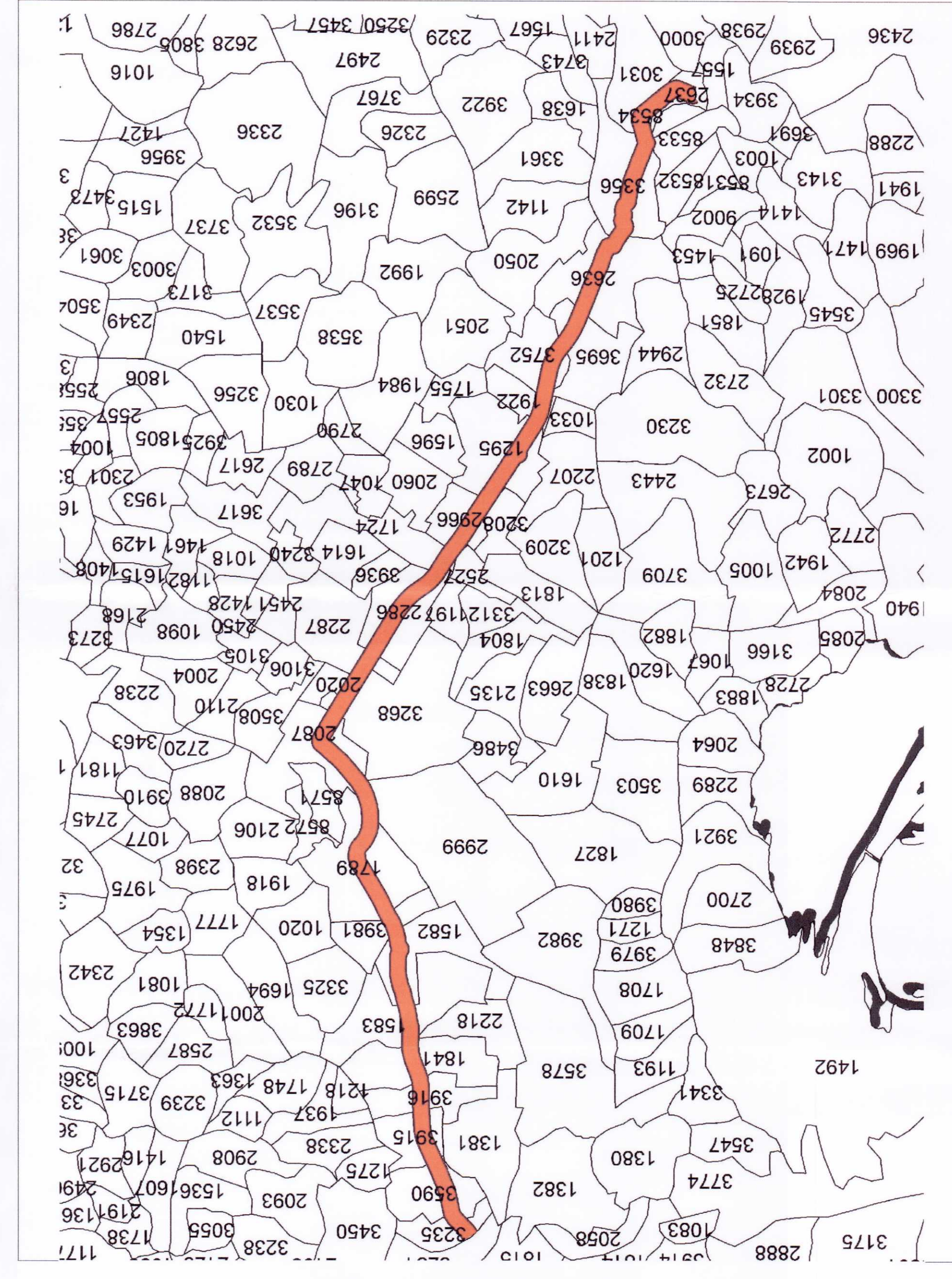


# LEJE NDËRTIMI PËR OBJEKTIN: REHABILITIMI I ZONAVE PRANË RRETHROTULLIMEVE E KRYQËZIMEVE SEGMENTI RROGOZHINË - FIER

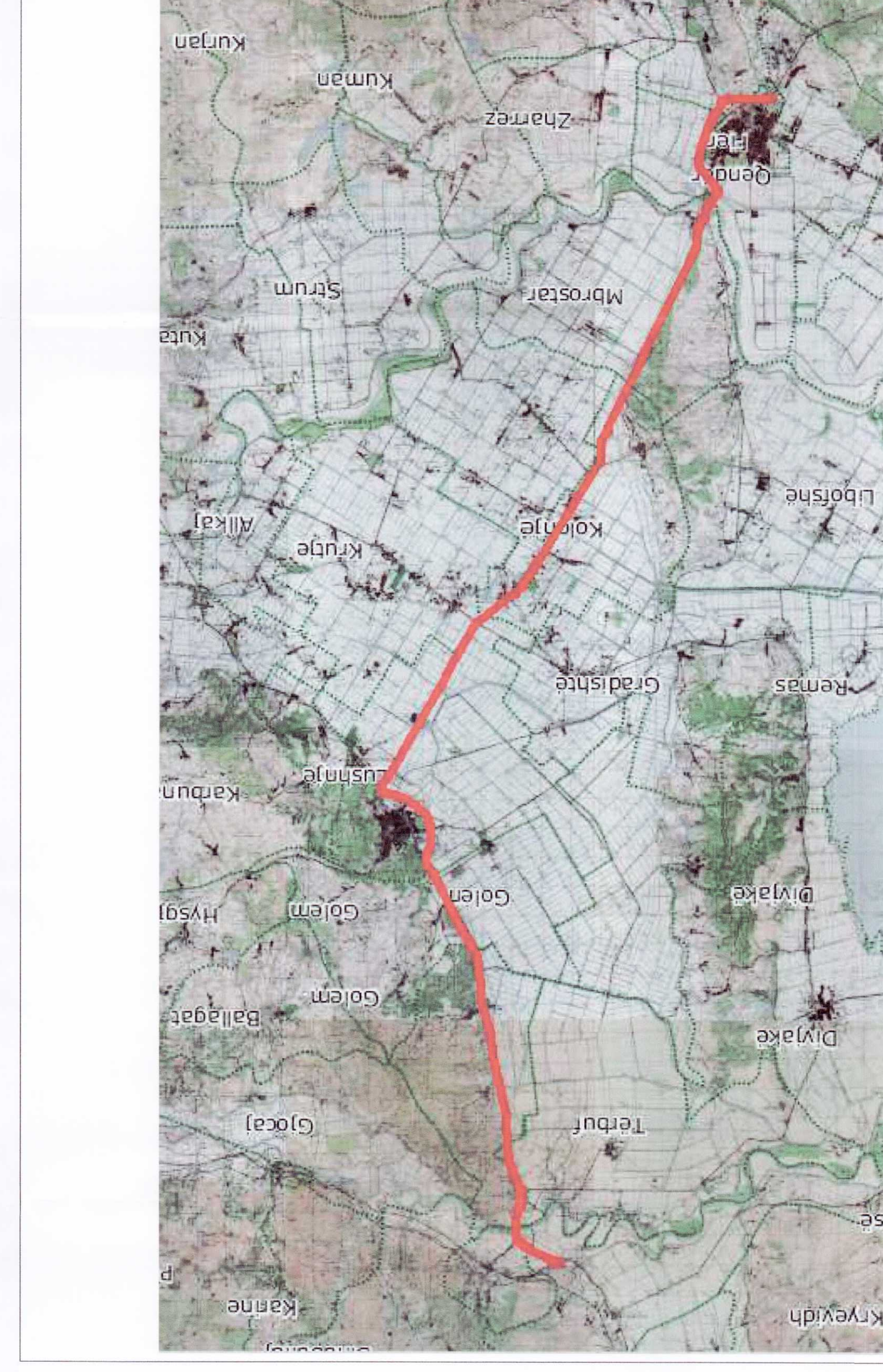
Shkalla 1 : 272 989



PLANI I VENDOSJES SË STRUKTURËS SHK. 1:272989



POZICIONI KADASTRAL SHK. 1:200000



HARTA TOPOGRAFIKE SHK. 1:272989

- TREGUESIT E ZHVILLIMIT:**
1. Rrethrotullimi i Rrogozhinës, - sipërfaqe e gjelbëruar: 4900 m<sup>2</sup>
  2. Rrethrotullimi i Cermës-Pilo Lala, - sipërfaqe e gjelbëruar: 12190 m<sup>2</sup>
  3. Rrethrotullimi Grabian - Dushk, - sipërfaqe e gjelbëruar: 13680 m<sup>2</sup>
  4. Rrethrotullimi Plug - Lushnje Veri, - sipërfaqe e gjelbëruar: 4564 m<sup>2</sup>
  5. Rrethrotullimi i Savër- Lushnje Jug, - sipërfaqe e gjelbëruar: 19450 m<sup>2</sup>
  6. Kryqëzimi i Pushimit i Shofertit, - sipërfaqe e gjelbëruar: 3725 m<sup>2</sup>
  7. Rrethrotullimi Kolonjë, - sipërfaqe e gjelbëruar: 6414 m<sup>2</sup>
  8. Rrethrotullimi i Fier 1, - sipërfaqe e gjelbëruar: 135 m<sup>2</sup>
  9. Rrethrotullimi i Fier 2, - sipërfaqe e gjelbëruar: 375 m<sup>2</sup>
  10. Rrethrotullimi i Fier 3, - sipërfaqe e gjelbëruar: 640 m<sup>2</sup>
- TREGUESIT E ZHVILLIMIT:**
1. Rrethrotullimi i Rrogozhinës, - Zona Kadastrale: 3235
  2. Rrethrotullimi i Cermës - Pilo Lala, - Zona Kadastrale: 1381, 3916, 3590
  3. Rrethrotullimi Grabian - Dushk, - Zona Kadastrale: 1582
  4. Rrethrotullimi Plug - Lushnje Veri, - Zona Kadastrale: 8571, 2989
  5. Rrethrotullimi i Savër- Lushnje Jug, - Zona Kadastrale: 2087
  6. Kryqëzimi i Pushimit i Shofertit, - Zona Kadastrale: 2286
  7. Rrethrotullimi Kolonjë, - Zona Kadastrale: 2207
  8. Rrethrotullimi i Fier 1, - Zona Kadastrale: 8531
  9. Rrethrotullimi i Fier 2, - Zona Kadastrale: 8531
  10. Rrethrotullimi i Fier 3, - Zona Kadastrale: 8531

- LEGJENDE:**
- Rrethrotullim
  - Sipërfaqe e gjelbëruar
  - Objekte



REPUBLIKA E SHQIPËRISË  
KËSHILLI KOMBËTAR I TERRITORIT

MIRATOHET  
KRYETARI I K.K.T

Z. EDI RAMA

ZËVENDËS KRYETARE

znj. Eglantina Gjermeni

Ministër i Zhvillimit Urban dhe Turizmit

z. Lefter Koka

Ministër i Mjedisit

Miratuar me Vendim të KKT Nr.6, Datë 03.12.2014

LEJE NDËRTIMI PËR OBJEKTIN: REHABILITIMI I ZONAVE PRANË RRETHROTULLIMEVE E KRYQËZIMEVE SEGMENTI RROGOZHINË - FIER	
EMËRTIMI I FLETES:	Plani i vendosjes së strukturës së rrethrotullimeve të cilat i nënshtrohen adretyrëve rehabilituese
POROSITËS:	Ministria e Mjedisit
PROJEKTUES:	Ministria e Mjedisit
FAZA E PROJEKTTIT:	Projektim
SHKALLA 1: 272 989	NR. I FLETES A-01
	NR. I KOPIJEVE 02/06