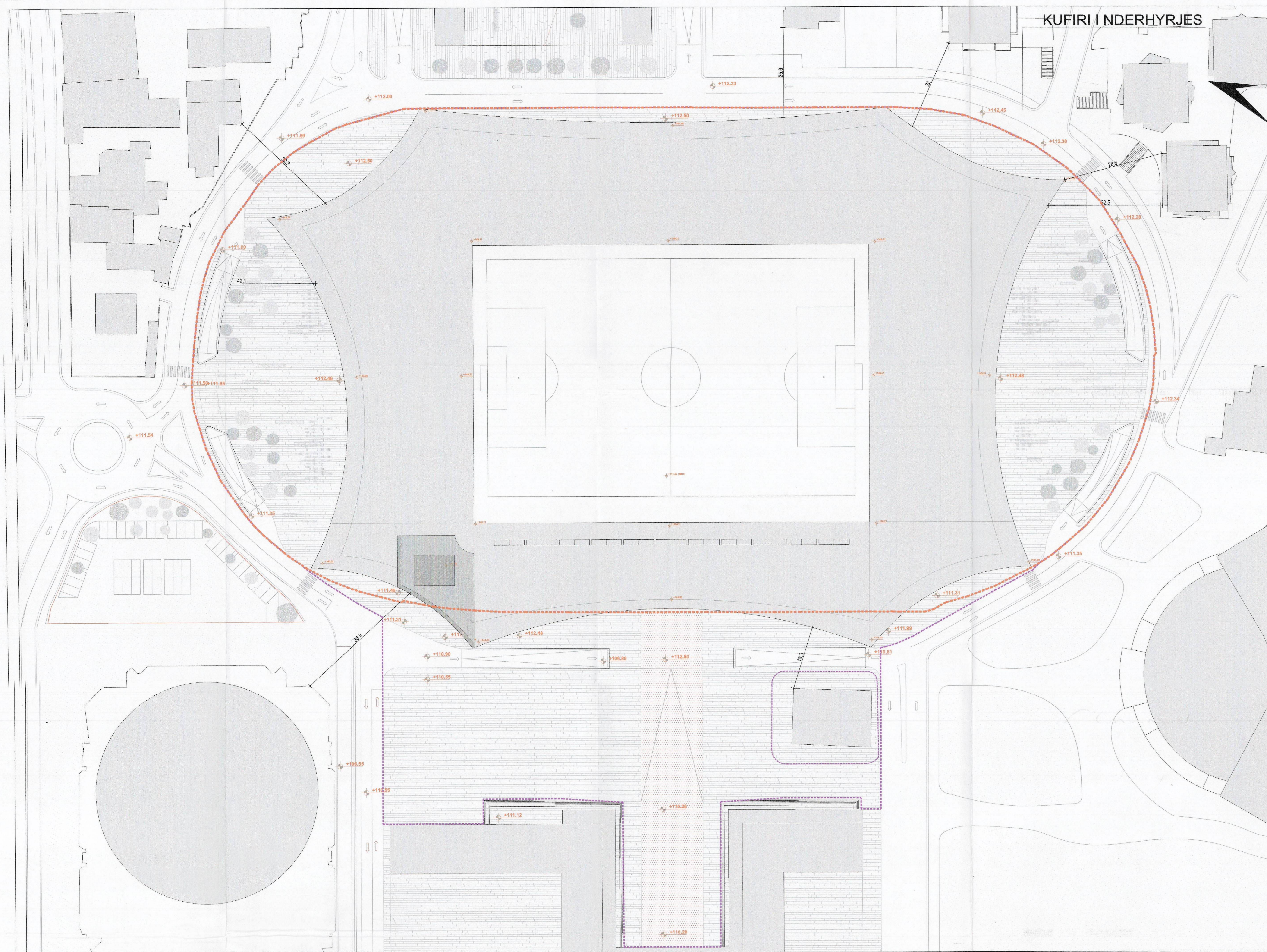
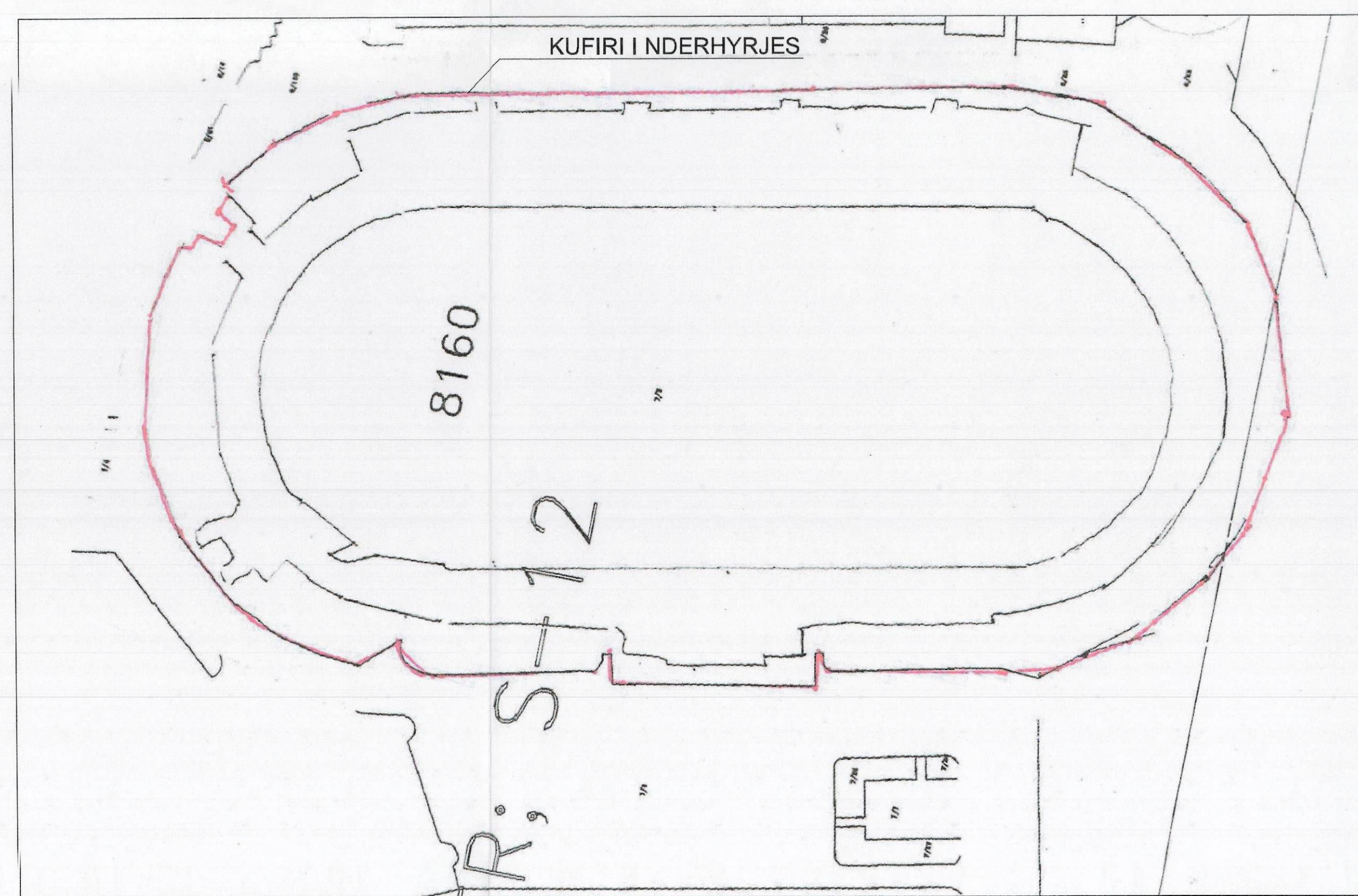


LEJE ZHVILLIMI PËR OBJEKTIN: "KOMPLEKSI I RI I STADIUMIT KOMBËTAR, TIRANË"

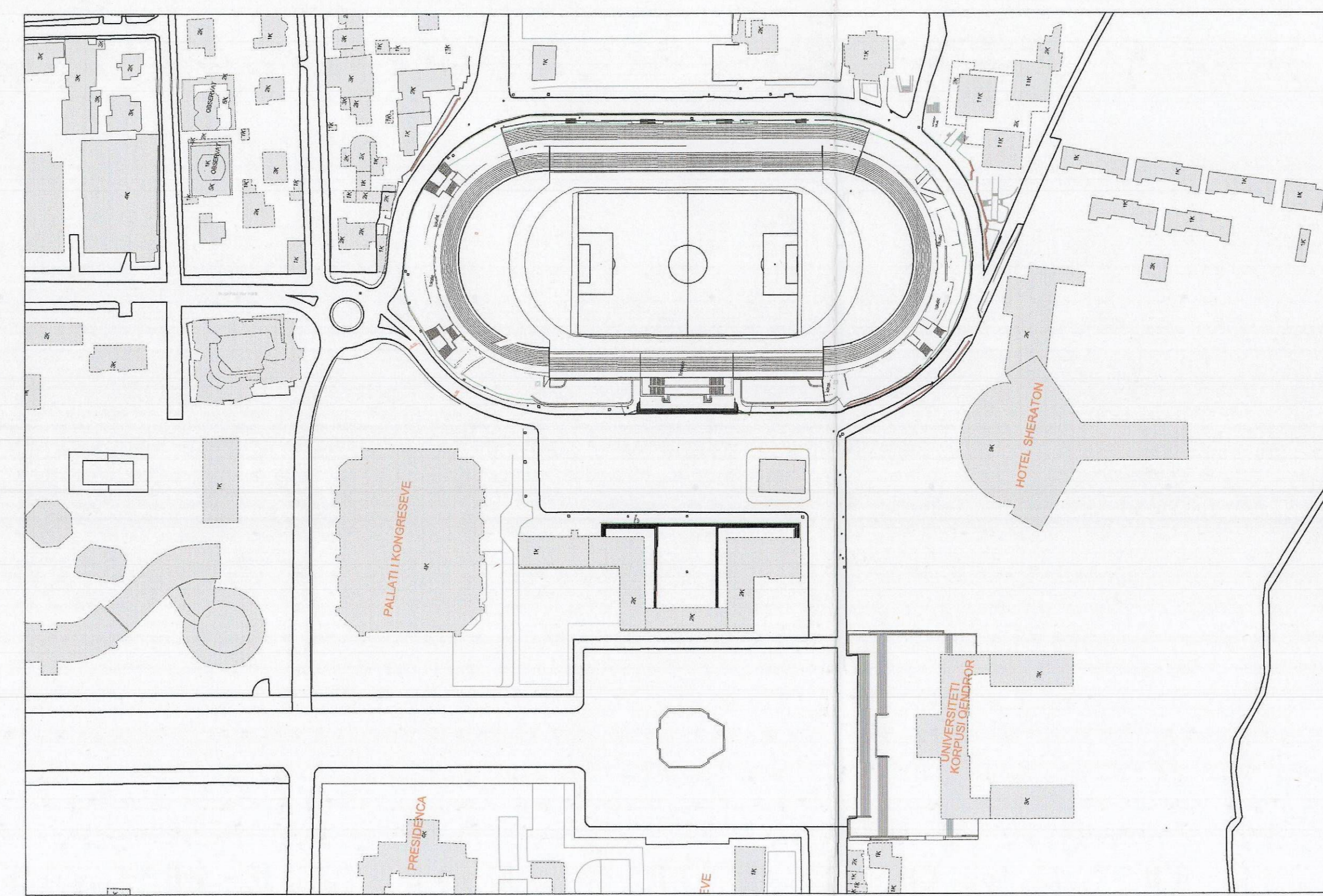


PLANI I VENDOSJES SË STRUKTURËS SHK. 1:500




POZICIONI KADASTRAL SHK. 1:1000

Zona kadastrale nr. 8160
Nr. i pasurisë: 7/5



HARTA TOPOGRAFIKE SHK. 1:2000



TREGUESIT E ZHVILLIMIT:

Sipërfaqe e përgjithshme e truallit:	34'627 m ²
Sipërfaqe e truallit e zënë nga struktura (gjurma):	17'960 m ²
Sipërfaqe e përgjithshme e ndërtimit:	90'407 m ²
Sipërfaqe e përgjithshme e ndërtimit mbi tokë:	68'687 m ²
Koeficienti i shfrytëzimit të truallit për ndërtim:	51.9 %
Intensiteti i ndërtimit:	2.0
Numri i kateve mbi tokë i stadiumit :	7
Numri i kateve mbi tokë i kullës:	24
Numri i kateve nën tokë:	1

TREGUESI TEKNIK:
 Nr. pasurie dhe Zona Kadastrale: 7/5, 8160
 Kufizimet:
 Veri: kufizohet me objekte banimi 2-3 kate
 Jug: kufizohet me objekt 1 kat dhe Hotel Sheraton
 Lindje: kufizohet me objekt banimi 2 dhe 9 kate
 Perëndim: kufizohet me sheshin "Piazza Italia"
 Koordinatat gjeografike:
 Pika veriore: 41 19°10.05" N
 19 49°25.31" E
 Pika Jugore: 41 19°2.38" N
 19 49°25.31" E
 Pika Lindore: 41 16°6.64" N
 19 49°29.14" E
 Pika Perëndimore: 41 19°5.64" N
 19 49°29.46" E

LEGJENDË:

Kufiri i pronës	—————
Kufiri zhvillimit	—————



REPUBLIKA E SHQIPËRISË
KËSHILLI KOMBËTAR I TERRITORIT

MIRATOHET
KRYETARI I K.K.T



Z. EDI RAMA

ZËVENDËS KRYETARE

znj. Eglantina Gjermeni



Ministër i Zhvillimit Urban

Miratur me Vendim të KKT Nr. 1, Datë 29/04/2016

LEJE ZHVILLIMI PËR OBJEKTIN: "KOMPLEKSI I RI I STADIUMIT KOMBËTAR, TIRANË"		
EMËRTIMI I FLETËS:	PLANVENDOSIA E STRUKTURËS	
PROJEKTUES:	ARCHEA ASSOCIATI ATELIER 4	
ZHVILLUES:	"QENDRA SPORTIVE KUQ E ZI" sh.a.	
FAZA E PROJEKTTIT:	PROJEKT ZBATIM	
SHKALLA 1:500, 1:100, 1:2000	NR. I FLETËS A-01	NR. I KOPJEVE 02/06