

LEJE NDËRTIMI PËR OBJEKTIN: "NDËRTIMI I HIDROCENTRALIT GORICË, BASHKIA MALIQ", ME SHIRITJE NË TERRITORIN E BASHKISË MALIQ



POZICIONI KADASTRAL SHK. 1:10000

TREGUESIT E ZHVILLIMIT

PLANI I VENDOSJES NE HARTEN TOPOGRAFIKE SHK. 1:10000

PLANI I VENDOSJES SE STRUKTURES SHK. 1:10000

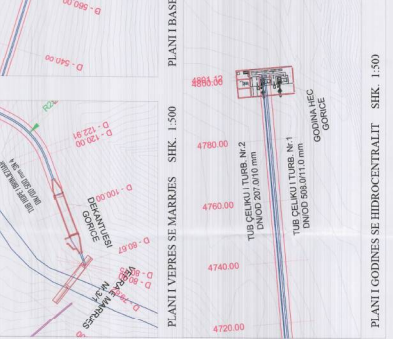
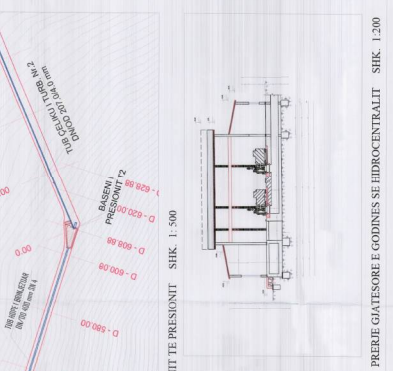

PLANI I VENDOSJES SE MARJEJES SHK. 1:500

LEGJENDE:

- LIMI
- FERRIA ANESOR
- KANALI I HAPUR
- NDËRTESE
- RRETHIMI
- IZORBE
- 1:500
- TUBACIONI I DERIVACIONIT

Nr.	Zona Kadastrale	Nr. Pasurje
1		121
2		138/1
3		163/14
4		208
5	DUSHAR	292
6	1578	
7		353/1
8		427/2
9		416
10		485

133 m ²	
216 m ²	
4074 m ² (L = 2716,0 m)	
13290 m ² (L = 11,161,0 m)	
2,661 m ²	
1200,80 m	
1200,80 m	
1201,80 m	
1217,84 m	
1224,80 m	
1056,39 m	
1199,90 m	
1646,90 m	
746,00 m	
1747 MW	
7.004-546 KWH	



PAMJE TËRE DIMENSIONALE E GODINËS SE HIDROCENTRALIT SHK. 1:500

PRERIE GATËSORE E GODINËS SE HIDROCENTRALIT SHK. 1:500

PLANI I GODINËS SE HIDROCENTRALIT SHK. 1:500