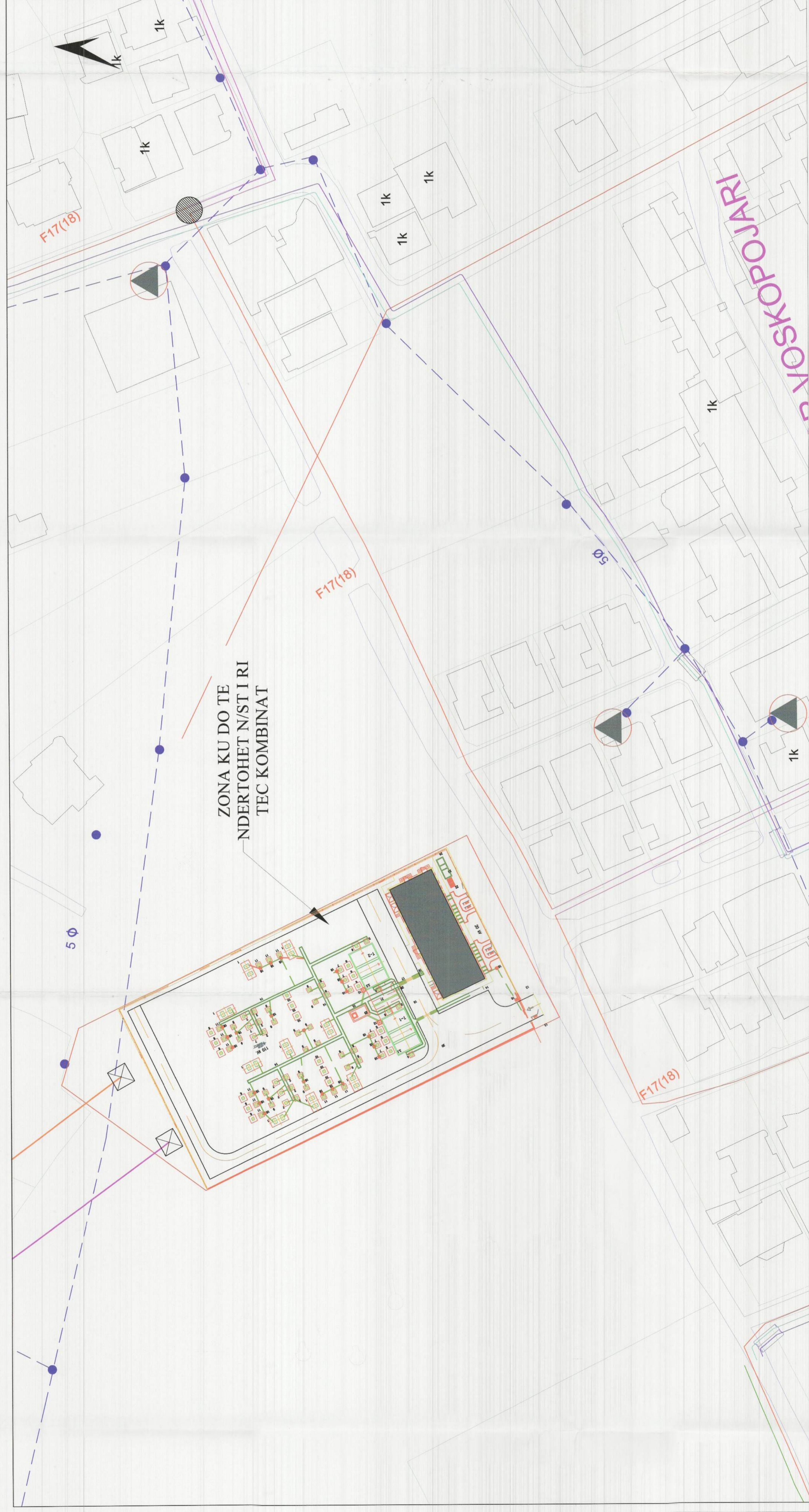
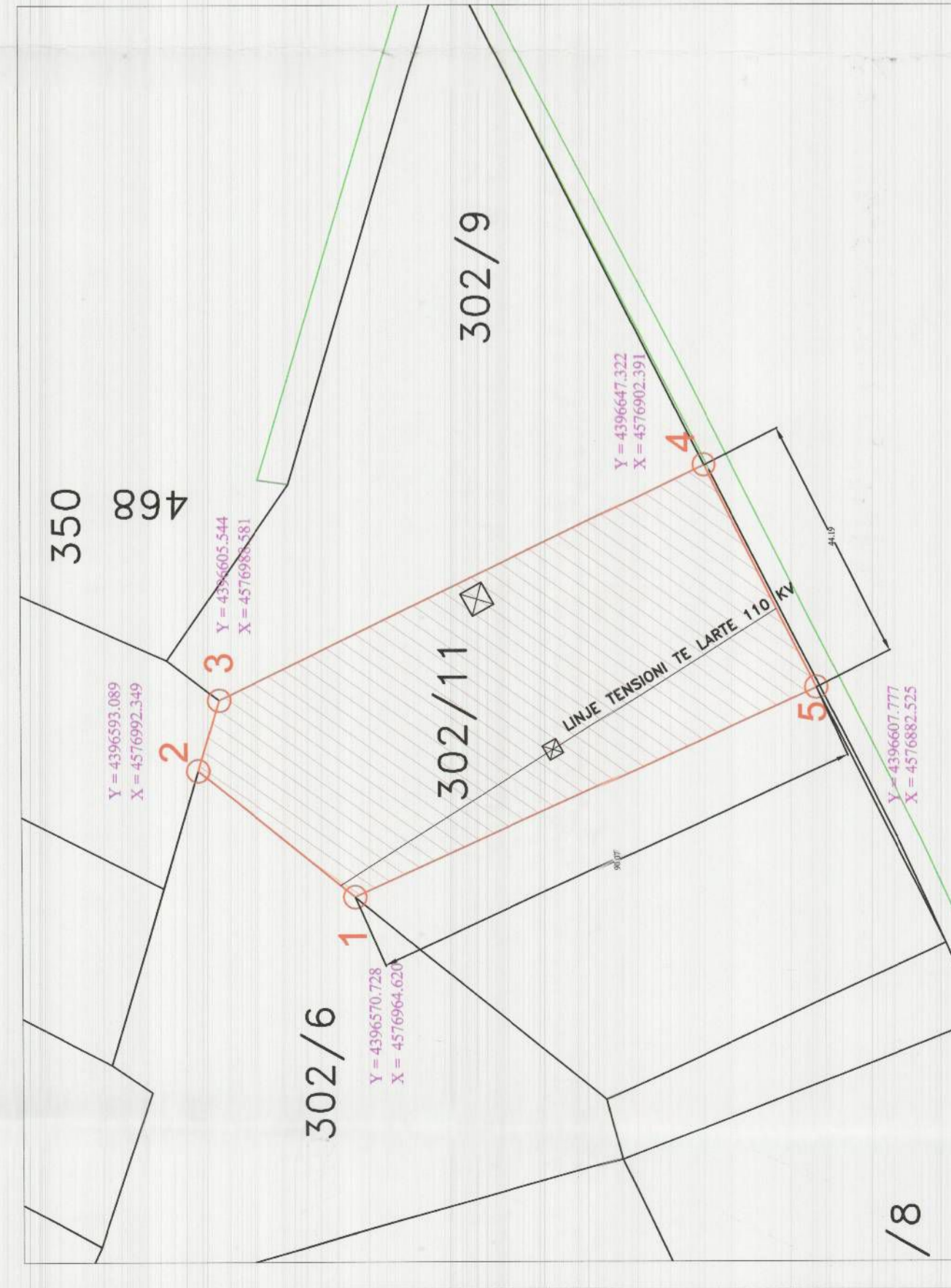


LEJE NDËRTIMI PËR OBJEKTIN: "NDËRTIMI I NËNSTACIONIT TEC KOMBINAT 110/20 KV, BASHKIA TIRANË"

Shkalla 1 : 500



PLANI I VENDOSIES SË STRUKTURËS SHK. 1: 1000



POZICIONI KADASTRAL SHK. 1:1000



ORTOFOTO SHK. 1:1000

TREGUESIT E ZHVILLIMIT:
 Sipërfaqe e përgjithshme e truallit: 4231 m²
 Sipërfaqe e truallit që përdoret për zhvillim: 4231 m²
 Sipërfaqe e truallit e zënë nga struktura e godinës (gjurma): 265 m²
 Sipërfaqe e përgjithshme e ndërtimit: 4231 m²

Lartësia maksimale e strukturës nga niveli i kuotës së sistemit:
 Numri i kateve mbi tokë: 1
 Numri i kateve nën tokë: 0

TREGUESI TEKNIK:

Nr. pasurie dhe Zona Kadastrale: 302/11, ZK 3866
 Kufizimet:
 Veri: 302/6, 302/4
 Jug: 468
 Lindje: 350
 Perëndim: 302/6
 Distanca nga kufiri i pronës: 1 m
 Distanca nga aksi i rrugës: 5 m


LEGJENDË:
 Kufiri i Pronës



REPUBLIKA E SHQIPËRISË
 KËSHILLI KOMBËTAR I TERRITORIT

MIRATOHET

KRYETARI I K.K.T



Z. EDI RAMA

Z. DAMIAN GJIKURI



Ministër i Infrastrukturës dhe Energjisë

Miratuar me Vendim të KKT Nr. 05, Datë 17/02/2016

LEJE NDËRTIMI PËR OBJEKTIN: "NDËRTIMI I NËNSTACIONIT
 TEC KOMBINAT 110/20 KV, BASHKIA TIRANË"

EMËRTIMI I FLETËS:	Plani i vendosjes së strukturës së objektit: "Nënstacioni i TEC Kombinat 110/20 kv, Bashkia Tirane"
FOROSITËS:	OSHEE sh.a.
PROIEKTUES:	OSHEE sh.a.
ZHVILLUES:	OSHEE sh.a.
FAZA E PROIEKTTIT:	Projekt Zbatim
NR. I FLETËS	NR. I FLETËS
A-01	A-01