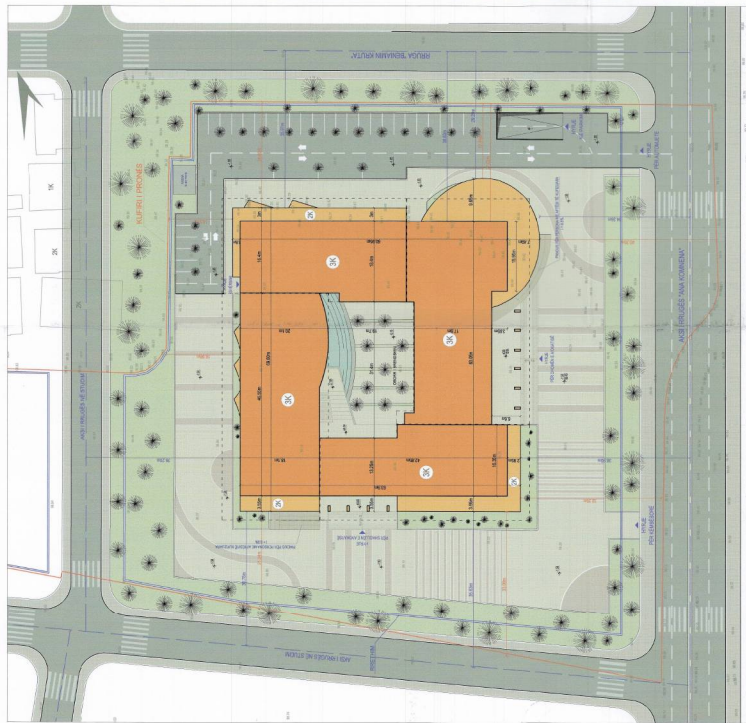
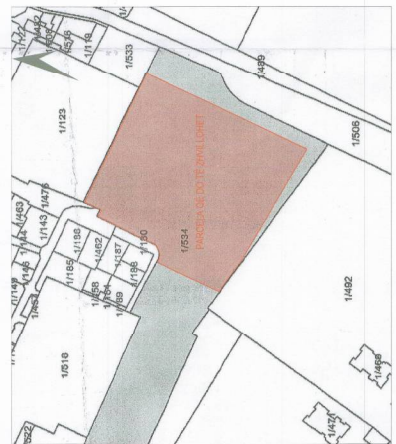


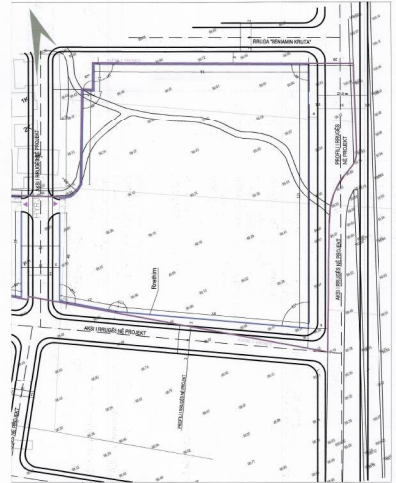
LEJE NDËRTIMI PËR OBJEKTIN: "KORPUSI AVOKATIA", ME VENDNDODHJE NË RRUGËN: "ANA KOMNENA", BASHKIA TIRANË



PLANI I VENDOSHES SE STRUKTURES SHK. 1: 500



POZICIONI KADASTRAL SHK. 1: 500




HARTA TOPOGRAFIKE SHK. 1:1000

PAMJE NGA JUGU



PAMJE NGA JUGU



REPUBLIKA E SHQIPËRISË
KËSHILLI KOMBËTAR I
TERRITORIT

MIRATOHET



KRYETARI I K.K.T.

Z. EDI RAMA

ZËVENDËS KRYETARE

zaj. Eglantina Gjermeni



Ministër i Zhvillimit Urban

Miruarur me Vendim të KKT Nr.2. Datë 17/02/2016

LEJE NDËRTIM PËR KORPUSI AVOKATIA,
ME VENDNDODHJE NË RRUGËN: "ANA KOMNENA",
BASHKIA TIRANË

EMËRTIMI I LETËSË:	Plani i vendosjes së strukturës së Korpusit Avokatia, me vendndodhje në Rrugën "Ana Komnena", Bashkia Tiranë
POZICITËS:	Dhoma Kombëtare e Avokatisë së Shqipërisë "Ana Komnena", Bashkia Tiranë
ZHVILLUES:	"Husha Projeks" SHPK
PROJEKTUES:	Leje Ndrtimi
FAZA E PROJEKTT:	VIS, TIFLETES
SHKALLA:	A=0
NUMRI I LEJES:	NR. 1 KORBEVE
NUMRI I LEJES:	02/06

TREGUESIT E ZHVILLIMIT:

Sipërfaqe e trullit që përdoret për zhvillim: 12561 m²
Sipërfaqe e trullit e zonë regjistruar: 14573 m²
Koefficienti i shfrytëzimit të trullit për ndërtim: 29 %
Koefficienti i shfrytëzimit të trullit për rrugë dhe hapësirë publike: 71%
Intensiteti i ndërtimit 0,83
Numri i katëve më të lartë: 2-3
Numri i katëve më të ulët: 1

TREGUESITË TEKNIK:

Nr. pasurisë dhe Zona Kadastrale: Nr. Pasurisë 1/534; Zona Kadastrale 82.0
Kufizimet:
Jug-Perëndim: Rrugë në studim
Jug-Lindje: Rruga "Ana Komnena"
Vetë-Lindje: Rruga "Bunimata Kraja"
Vetë-Lindje: Rruga "Bunimata Kraja"
Distanca nga kufiri i pasurisë:
Vetë-Lindje: 24.4m, 27.02m, 7.44m; Vetë-Perëndim: 16.98m, 14.51m;
Jug-Perëndim: 21.24m, 33.08m; Jug-Lindje: 32.25m, 40.35m;
Vetë-Lindje: 35.97m, 38.83m; Jug-Lindje: 38.90m, 34.30m;
Jug-Lindje: 30.78m, 35.63m; Vetë-Perëndim: 35.20m;

LEGJENDE:

KUFI PRONE:
AKS RRUGE: