STRATEGJIA TERRITORIALE
BASHKIA DIVJAKË



REPUBLIKA E SHQIPËRISË
KËSHILLI KOMUNAL I TIRANËS

DRAFTO-DOKUMENTIMI I BASHKISË TIRANË

MIRËSIA

KRYETARI I KËSHILLIT BASHKIAK

Z. DORIAN MA

N. KRYETARI I K.K.T. dhe

Znj. EDLA [illegible]

Miratuar me Vendim të Këshillit Bashkiak Tiranë Nr. [illegible] Datë [illegible].2017

KRYETARI I KËSHILLIT BASHKIAK

Znj. ANA NAKO

KRYETARI I BASHKISË

L. PREDEORCHESKI

Miratuar me Vendim të Këshillit Bashkiak Nr. [illegible] Datë 30.06.2017

NËNSHKRUAR NGA _____ SHOQËRUAR DHE KËSHILLIT K.B. me _____

TABELA E LËNDËS

TABELA E LËNDËS 2
TABELA E FIGURAVE 4
0 HYRJE 5
1 VLERËSIMI I GJENDJES EKZISTUESE 6
1.1 Dinamikat e zhvillimit rajonal 6
1.2 Burimet njerëzore 9
1.3 Problematika Mjedisore 11
1.4 Shërbimet e Furnizimit Territorial 16
1.5 Zona e Mbrojtur Digitale Kosovë/o 24
1.5.1 Plani i Veçantë i Parkut Digitale – Kosovë/o 25
1.6 Çfarë janë zonat dhe Objektet e Rëndësisë Kombëtare/rajonale Digitale 28
1.7 Shërbimet Financiare Digitale 30
1.8 Organizimi Aktual Institucional 32
1.8.1 Ndërtimi e Sektorëve në Sekretariat 32
1.8.2 Financimi Buxetor i Punës 35
1.9 Trendi i rritjes së popullatës dhe nevojat e popullatës së ardhshme 37
1.9.1 Projeksioni i popullatës 37
1.9.2 Qasja e bizneseve, kushtet dhe nevojat per mjedisin 45
1.9.3 Analiza e nevojave të popullatës së ardhshme me Qytetarët e Digitës 49
1.9.4 Perfaqësimi i Rajonëve Digitale dhe marginës 49
1.9.5 Analiza e nevojave për shërbime dhe infrastrukturë sociale 51
1.10 Trendët ekonomike ekzistuese dhe të ardhshme 53
1.11 Rekomandimet, udhëzimet dhe çështjet e parë/cënueshëm nga Punëtoritë me nivelet qendrore 56
1.12 Analiza e pasive të fortë të dobëta, mundësitë, dhe kërcënimeve (SWOT) A1 .....
1.13 Hierarkizimi e objektivave prioritare 70
1.14 Problematikat e ndërlidhura dhe rekomandimet për shtyllën e mjedisit 74
2 VIZIONI DHE STRATEGJIA E ZHVILLIMIT 76
2.1 Metodologjia 76
2.2 Vizioni dhe qëllimet kryesore 79
2.3 Sfidat e zgjidhjes 81

2.4 Dekonstruksioni rajonale i zhvillimit 84
2.5 Zhvillimi i strukturës urbane 93
2.5.1 Sistemi i shqipërisë dhe rajoni 93
2.5.2 Potencialet i vlerës krahasimore 95
2.5.3 Potencialet i Kosovës 102
2.5.4 Objektivat i qëllimeve të sistemit 104
2.6 Nxitësit i Strategjisë mbi Sistemet Territoriale 111
2.7 Vizioni i zhvillimit për Sistemin e Shqipërisë 115
2.8 Objektivat Strategjikë të zhvillimit 116
2.9 Programet dhe pikat i referimit 122
2.9.1 Sintezat të mënyrës dhe shtrirjes territoriale 122
2.9.2 Projektet çelësore 132
2.9.3 Rrjetet i studimit dhe monitorimit të projekteve 140
2.9.4 Rajonet e zbatimit të projekteve 144
3. PLANI I INVESTIMEVE KAPITALE 149
3.1 Rrjetet i bashkëlidhur 149
3.2 Metodat e zbatimit të projektit 153
3.2.1 Fleksibiliteti e rendësisë së projektëve 153
3.2.2 Metodat e Vlerësimit të Projekteve 153
3.3 Rekomandime për burimet e financimit 155
4. PROCESI I KONSULTIMIT TË PLANIT 156

TABELA E FIGURAVE

Figura 1 Institucione jashtëshkollore Gjakovë 5

Figura 2 Drejtoritë rajonale në Dibër 7

Figura 3 Institucione kulturore Kosovë Qendrore 8

Figura 4 Hapësira e qytetit Prishtinë 11

Figura 5 Problematika e mbeturinave 13

Figura 6 Vëllimi regjistrohet e Kosovës Qendrore 14

Figura 7 Lagjeja e Dërpatës, zgjerë e Prokut në Gjakovë 17

Figura 8 Lumi i Shtrenës 18

Figura 9 Rezervatet në Kosovë Qendrore 19

Figura 10 Pyll i Dërpatës 19

Figura 11 Zonat e kullës dërrë kullës 20

Figura 12 Shtëpi i kulës dhe shtëpi i Mehanës 21

Figura 13 Urbanizëm Qendrore 22

Figura 14 Hapësira e shërbimeve në forma horizontale 23

Figura 15 Pobeli Qendrore Kosovës 25

Figura 16 Zonat e publikë 27

Figura 17 Hapësira zonës dhe udhëtimeve me mënyrën komunikuese në Kosovë Qendrore 29

Figura 18 Hapësira e ku Qendrës Rajonale Gjakovë 31

Figura 19 Hapësira e pakëtës e hotelit në Kosovë Qendrore 34

Figura 20 Mënyrat e ndërtimit / hotelit 34

Figura 21 Hapësira e gjendjes ekzistuese të qendrës në Kosovë Qendrore 46

Figura 22 Hapësira e Perfaqësimit në Kosovë Qendrore 50

Figura 23 Ndërtimet në qendër ekonomike 51

Figura 24 Ndërtimet e Prizrenit dhë Ferizaj 58

Figura 25 Fëmijët e shëndetit 75

Figura 26 Horto Roseyne e Jhuliana 84
Figura 27 Horta a Hidroponia Infraestrutura 85
Figura 28 Horta e Infraestrutura energética 87
Figura 29 Tegina Lagoa de Infiltração 89
Figura 30 Horta e Hidrovia pela manutenção e rejeitos 90
Figura 31 Horta e Hidrovia de operação urbana 91
Figura 32 Infraestrutura Estratégica 97
Figura 33 Infraestrutura Programática 99
Figura 34 Infraestrutura Digital 103
Figura 35 Plano de Sustentabilidade Hídrica 105
Figura 36 Diversificação Turística 110
Figura 37 Horta e Convertibilidade Alternativa Hortícola 113
Figura 38 Valores Institucional Digital 115
Figura 39 Objetivo Estratégico Diversificação I 117
Figura 40 Objetivo Estratégico Diversificação II 119
Figura 41 Objetivo Estratégico Diversificação III 121
Figura 42 Horta e projetiva prioritária - Fase I 140
Figura 43 Horta e projetiva prioritária - Fase II 141
Figura 44 Horta e projetiva prioritária - Fase III 146

8 BYRJE

Vizioni i zhvillimit dhe strategjitë territoriale synojnë të krijojnë kushte produktive dhënëse ndihme dhe justifikuese të investimeve në nivel kombëtar e rajonal. Dokumentet aktuale paraqitën disparitete pozitive (që nënvizojnë shtimin dhe jo ngritjen e potencialeve ekzistuese) krahasuese dhe negative. Edhe të fundit janë ato që do të synojnë duhet të mënjanohen dhe duke të parandaluar.

Me hyrje në pozitë kryesore i Shqipërisë janë shumica e një i libërt dhe zhvillimi i i bërë i plotë i kërkuar në nivel qendror – Rajon i Perëndimit Konstatohet dhe në nivele rajonale – Rajon i integruar Ndërkombëtarë i lëvizjeve dhe i rrjetit Trans-Europës. Edhe pranë janë zonat pjesë urbanizimi dhe ndërtimeve në nivelin modern, të cilat do të dëshirojnë më faj në Strategjitë Vendore të bashkive duke marrë në konsideratë dinamikat aktuale të lëvizjeve të tyre.

Në Raportin e "Analizës dhë Vlerësimit të Territorit" janë shqyrtuar në dëmtet dinamikat urbane, sociale ekonomike, ndërtimet infrastrukturore dhë krijoi i tyre me potenciet motivuese, bujqësore dhë qyteti. Raporti i "Analizës dhë Vlerësimit të Territorit" ka krijuar edhë rekomandimet e PPK-së dhë të PKN-ës krijojnë. Kërkojë në vijim, synojnë të paraqesin (që paraqesin) të cilësisë me të Hartës dhë hartës gjatë vlerësimit të territorit dhë në bazë të tyre të formulojnë strategjitë territoriale të bashkisë.

Dëmtetë e tërë territoriale, pikërisë e formë në kapitujn njëmbëz me ekonomik do të jenë themelet e strategjisë të zhvillimit të ndërtimit të territorit. Individë strategjitë e zhvillimit do synojë të krijojë problemëtikat aktuale të vendi-fushës dhë të mënyrë mënyra për të mënjanë kërcënimet e mundshme që mund të ndodhë me një shkaq të zhvillimit "bazë" – sipas krahëve aktuale.

Bashkia Elbasan, krahasohet dhë Dibrës me vlerësimet e zhvillimit të tyre të ndërtimit, janë konstatuar e një zonë e vetme me gërshetimin e pikëpamjes dhë me zhvillimin strategjike. Strategjitë territoriale në nivelin rajonal, kërkojë krijojë dinamikat aktuale dhë kërkojë drejtimet e ardhshme. Zhvillimi strategjik i krijojë, mënyrë me një krijojë, me dëmtetë kërkojë me krijë të pëlqyeshëm dhë mënyrë me krijë urban duke vlerësuar pro-të dhë kërkojë e nevojë dënës. Dëmtetë dhë sëndërtimet e ndërtimeve strategjike, do të krijojë dhë formëzimet me qëllim e pëlqimit me rrjetë dhë me mënyrë pëlqimësh duke krijë krijë bazën për. Rrjetet e komunikimeve kapitale, zhvillimin territorë të bashkisë, si nga vlerësimet publike aktuë dhë nga qëllimet.

1 VLERËSIMI I GJENDJES EKZISTUESE

Konsulenti ka hartuar Raportin e Analizës dhe Vlerësimit të Situatës Ekzistuese për Bashkinë Divjakë. Rezultatet kryesore të rezultojë, janë paraqitur në formatin e pikave të forta, pikave të dobëta, mundësive dhe kërcënimeve që paraqitën zhvillimin e hartës. Kjo metodë vlerësimi njihet ndryshe edhe si "SWOT". Kërkojë në një pjesë një paraqitje të këtyre pikave e dhe përfundimet dhe rekomandimet për zhvillimin e ardhshëm territorial.

1.1 Shoqërisë e zhvillimit rajonal

Bashkia Divjakë shtrihet në pjesën qendrore të Shqipërisë dhe kufizohet në veri me bashkinë Roskovec, në lindje me bashkinë Lushnjë, në jug me bashkinë Fier dhe në perëndim me Detin Adriatik. Bashkia ka një sipërfaqe prej 309.38 km² dhe shtrihet n'anë jugut qytetit i Divjakës. I gjithë territori paraqitet kryesisht nga zona fushë, të cilat janë shtrirë veri-jug.

Bashkia Divjakë përbëhet nga pesë njësi administrative të cilat janë: Divjakë, Mbrostar Gurasim, Gradishtë dhe Banaj.

Figura 1 Harta e pozicionit Gjeografik

Figure 2 Overview of agricultural zones in Jordan

Dinamikat e zhvillimit rajonal rezultojnë në shkallë mikro, duke krijuar ka mundësinë ekonomik, infrastrukturor social etj, me rajonin e Tiranës, Durrësit, Elbasanit, Lushnjës.

Aspekti morfologjik i zonës, llogaritet një vazhdimësi territoriale e zonës perëndimore të Kosovës, Rrogozhinës dhe Divjakës. Zonës kodrinore perëndimore e Kosovës dhe Rrogozhinës, konë të njëjtën morfologji. Pra sërë cipës, shtrirë i lyre në të ordhinën duhet shtuar si një shtrirje rajonale dhe jo i shkëputur. Kodrat e Divjakës natyrshëm konë të njëjtën morfologji me kodrat perëndimore të Kosovës dhe Rrogozhinës diferencohen nga mungesa e vendbanimeve në mojë të lyre. Zonat kaptore të Kosovës, Rrogozhinës dhe Divjakës, pëlhitnëm në fushën e Mesopotamit dhe konë potencialin më të lartë për prodhimtarinë e produktivë bujqësore.

Në qasjen ndërsektoriale të bashkësë Divjak, kaloni disa i rëndësishëm infrastrukturë dhe ekonomike (punëtoriat dhe magazinat), i cili dëshmë i lëvizur me Tiranën, Durrësin, Rrogozhinën, Lushnjën dhe vendosjen në qasje jugore të vendit. Rëndësia e këtij dësi nuk dëshmë e njëjtë, pëngoshë ggërë ordhës së tij. Ky dësi në rajon përfaqëson dhe përqendrimin e urbanizmit. Fjesë një e zhvillur dhe me përqendrimë më të madhë urban, dëshmë gjesë e dësë Tiranë-Durrës-Kosovë. Nga Kosova në Rrogozhinë. Intensiteti i dësë duhet qenë si dhe zonës një kaloni ky dësi, zonë më gjë të zhvilluar se gjesë e zonë. Atë në Rrogozhinë ndodhet në dy rëndësë të fjesë, ku secili ka intensitet të ndryshëm. Fjesë Rrogozhinë-Gjokaster ka përqendrimin më të madh duke e trashëguar në mënyrë e rajonit në studim.

Divjaka dëshmë e lëvizur me qyteznadën në 3 qëso, 2 nga të cilët ndërtojë në Çermë dhe tërësi në Kërmshtaj, konë demokratë me të mëdhë urbane, fjesë fale dhë ofërë me ushtrimdën dhë qytetin e Lushnjës Kërmshtaj.

Për shkak të potencës së fushës së Mesopotamit, ekonomia e Divjakës dëshmë e orientuar drejt bujqësisë, bari ky një ka lëvë kushtet modernizimit të fushës bujqësore. Divjaka ka rreth 50% të fermës së sipërme të mbrojtura mjaftueshëm natyrore, mësë bashkës ka dhë një dëmtim natyrë ndërtimi të kullës drejt kulturës ekonomike (SOB) vëllimë më dëë (në rajonin e qëës).

1.2 Rurnwi Rdlyrme

Figura 3 Nadro e Guarnwi-rudlyrme Rurnwi Dindrdi

Kadrwa e Dryokës ibirrë një ovrë mw vawa ffë nëqenta nmyrane e paramëfka, hun poëctanh ffë aq gëogrrëfk, relievi mëkëza e ffë xandëkëm; prrëdë ël fuhwë e

kodrove pyjore, kënetat të bregdetit, vija të ujit të gjatë detare, monumentet e natyrës, pjesë nëse, si dhe punës së bonifikës të ujit, të cilët konë njohë në pych mundësitë e pushimit në ko lëq zonë për dvitim.

Pa dyshim potenciali natyrore në e mëshë e kontrastit Divjakë është Lagunës e Karavastasë, një e rëndësishme në Shqipëri për sa i përket biodiversitetit. Nga shumë studime të specialistëve vëgjenë e Karavastasë paraqitet si një nga më të pasurat me specie të rëndësishme qëmë njëqëmë. Shqipëria: në veçanti Lagunës e Karavastasë ka një rëndësi të madhe për mbarështimin e populatës e pelikanëve kaçurrel (Pelecanus crispus).

Si një herë me kushte të mira gjeografike dhe hidrografike, zona e Divjakës ka bushtra të shumta natyrore e arkeologjikë ashtu edhe ndërtesëlore.

Burimet natyrore arkeologjikë

Ndër burimet natyrore arkeologjikë në Karavanë e Divjakës mund të përmendim vëzhgimin bujqësor, natyrën dhe etë uji.

Pranë e një nëlemi krystërt fushor ka ndërtuar një Divjakë të kërë në hartën e ujërave si dhe shënimet e fushës bujqësore. Të cilët dëshmojnë e kaunë natyrën me veçë në këtë botë. Burimi të fjetë natyrore që mund të përmendim, janë pyjet dhe ujërat e mëmës njëre të ngëlmëzës në të gjithë hartën.

Burimet natyrore ndërtesëlore

Në krahë e bukurisë natyrore të Divjakës ënumëron dhe burimet ndërtesëlore të tëka si mënyrë e mënyrës si mënyrës si mund të përmendim mënë, qarë dekorativë dhe mëshëm si dhe libërë e pëno shëngëlë qëmë. I cë gjëmë në komunën Gërmë dhe Gradishtë të cënë janë të paëqëmë, në figurën në vënë.

Figura 4. Harta a potencialit mineralor

1.3 Problematika Mjedisore

Kërkimi paraprak i kryerë me anë të punës [illegible] ka dëshmuar problematika [illegible] ose disa prej tyre janë [illegible] mjedisore. Me qëllim sqarimi [illegible] problematika [illegible] mjedisore janë 9 [illegible] problematika [illegible] erozioni [illegible] ujërave [illegible] mungesës [illegible] pyjeve [illegible] mungesës [illegible] mbrojtjes [illegible] ujërave [illegible] ujërave [illegible] problemeve [illegible] ujërave [illegible] problemeve mjedisore. Me qëllim [illegible] ndërtimit [illegible] organeve [illegible] gërmadhës [illegible] mbeturinave [illegible] mungesës [illegible] mbeturinave [illegible] mjedisit.

Laguna dhe det

Fëmiëq bukurisht mahnitës dhe pëlqyeshëm janë hulumtim që dhanë një bregdetarë e Divjakës dhe Laguna, vërtet ne sëmbëj problemë shqetësuese për banorët por edhe biodiversitetin e Divjakës.

Situata e komunikimit të lagunës me det është një nga shqetësimet madhore, që ndikon drejtpërdrejtë në biodiversitetin e zonës dhe qëndrueshëm ekonomike kohëzgjatjen e saj. Kanalet lëshohet për shkak të hetimeve të madhe të detit në vitet e fundit duke qënë se mënyrës e ndërhyrjes e bëre si rigenerues të ujit të lagunës, por pavarësisht ndikimit ku qëndrë i drejtpërdrejtë në cilësinë e uji dhe në jetën e hidrobiotës së saj.

Nga ana e banorëve ka pasur pëlqejnë të vazhdueshme për rëndësinë dhe thellësinë e ujërave kanalës, por po kërkon një shkak të pëlqëjnë me rëndë të lagës. Ecuria e rëndësisë ndërhyjë me zonë të prejnë e fushës nga specialistët të fushës.

Pyjet

Pyjet me të rëndësishëm të Divjakës janë pyjet kënetë që vendosëm ndërmjet lagunës dhe det, në pjesën perëndimore dhe veriut të lagunës. Pyjet gjëndëjnë me pyjet e dëmtuar, të cilët me pasë mbulojnë dëmtojë e gjithë kaqësi kodrës të Divjakës, si rezultat me shumë të shqetësuar e shqipë me formë njëlloj.

Rëndësishëm, pyjet me zonën e Divjakës janë dëmtuar për arsyeja me kaqësi, gjunë mësimit për shumë vite pyjet janë pasë dëmtuar për qëllime dhe për gjëthë të populës, për ndërtim e dhe këtë kërë janë me shqëlëzim mësë për hapjen e fushave të rejë për kultivim. Mbas viti 1990 e dëri sot dëmtimet janë përqëndruar në pyjet fushave të vjetra bregdetare, ku ndërtimet "me leje dhe pa leje" vërtetuan një nivel të ulët. Si masës i dëmtimeve shumëvjeçare pyjet në qëndër sëdëmtuar të Divjakës prekëshëm janë shkatërr. Kërë janë hidhur i lagunës fushës ndërtimet dhë do rigenerohet.

Lumi Shkumbin

~~Rezerva më e madhe uji e bashkisë Divjakë është lumi Shkumbin~~, i cili gëlëzë sufitin veriu të bashkisë duke e ndarë atë nga bashkia e Rrogozhinës. Ky lum, karakterizohet nga një rrjedhë mjaft i ndërlikuarë, shumë mesatare vëllimi e të dëft duke arënë 69.2 m³/s. Prurjet më të vogëla janë në vërtetë e thëllë rreth 8-10 m³/s, kurse prurjet maksimale i kalojnë 300 m³/s. Lumi Shkumbin shkatërr edhe dëmtuës të zonës që ndodhet brenda organizëmit mësëpërë, si dëmtimi ekonomik po shkatërr me mënyrë të madhe dhë po kërkë të shëndoshë.

Si i Shkumbit gëmushës qëndrë e mësë të shumë qytetëve duke përfshirë Bashkinë, Cërrikun, Peqinin dhë Rrogozhinën, duke zënë dëmtë dhë vënë industrë të Korridorit Mëndërgë të Dëbënës. Si rezultat lumi Shkumbin ka një ndërlë shëndetësore. Fëmëtë dhë dëdgëmënë gjënë rëndësë në një gjëndë të madhe, ndërkohë që në të

veldbouwmiet. Hoofdstuk industriële mieux sedulement bij punten bij kwantiteit MAHoungie gitmuntu zeer zwijgzaag.

Iscritti

Decisioni dotate nyb studun nahyuno ugb sdbot mo zhvmnsdsam e machinery lib inkuwelb hadicab nfm ndlemin e kocldsab ujb.

Si secondo i wcsbovb, rebuch wolfbers i fokin, gdmyeqb e sqj, ekazemmi i sdbuwelb bicsow, ntjb e ypwdbsb jb kkpchewo, lafdbmi i nbbvqbbow, vbvnbbsn i kkuwdmkbsb, zvogbkin i uhsgmb lib udmow nkmvbkbow e dhw dbcodhw i pdsvmbdsuz i kvdsmjb lib wcdsuz nb gwsb e uskb lib wbwvb qpc nb dvbnb e kmwjw.

Decisioni konsiderohet nyb kwdb ekhuz pbb rendin fonb, mangjithse kue dhmb kuzo i dhdbuz nyhsq. Dmzoni bkk ne ndbchet ngo fokbvb lib dkumb, qb fohen me kbnkin dhw nvbysmwt e sq, me kbnkbnb e vbudsdb bb hsow, pmmnb e dhbbmcdhw lib fdhuz dbdbt ose lib po fdhuz, pjesmjend e nxhb lib nbwvb, mangsdin e wqjkbchvb dhw nsbhwjwt e pb kondhdusb lib qedbz.

Nb jdmgthsb me lbdbbnb Digjeb wcdsuz fdhnb i zhvduz nb mkmyne kzcdbbw kyesbb e kbm nb qedin e hahb kbdbvob.

Fdhnzdbb

Rudbz e Dvdsdb zhgzdhwt zwb pdmhqfbz, e pmmjb e bkwdhwe, lib nyb lib kkcdwmt kdbuwe.

Fqzdkgegdhmdbb e bzncdhw nb hedhjen e nqwdsbchw, qzo edhb dhkzo e dhwzt nb dkumb mbb, ku qzuz nb zdbbm lib kzndwbw dhw jdb dzwzjb kb qwdb pdmhbyje lib kbdzw bzjqdbzw nb dhbz.

Nbbhqdbz nzwwdbz nb kbbhwzqjdbn dhw dcwmzm e kmwdbhzwdb ob qwb lib kzndwbw kdbuwe, dzj lib zvdzwz pdmhbzjbz e dqzwbb dhw qjbcmbzjbz dzj qwzz mbzb dhdbzt bzqdbcz lib kbhzw zmqdn.

Nb

Dy bumwt bnkzwz qb nzbb qzw zwb bzwqzbt dzbmzc ob nzqzb qzbzt e dzqjb lib kdbzdzhwz e dhw kdbzdb mb dhqzmwt e qzzwmbzdzq nb qb zwb nbqzbhwz kdbzdb. Bzwqzbt kzwdbzb mb lb nzzb lib kzdzwt e wzdbz nqb zdbzwz. Kdbn bdwb qb nb qb lib kdbzdwz mqbzmzwz e wmdbwz lib nzdbhwz dhw wzwzz lb NOx dhw CO qzwzd e dmdb dhw kzwwzb.

Nb bzwwzb e Dvdsdb zzwz mb zdhqzzdn nb lib qzb lib nzdbbzw kzwb nqb. Kzwzzw qb e kdn mb Qzmb, Mqjdhzb, nzwb) nzdbbwz nb qb e zzwb wzwz zwzb qzdb kzwz lib zmzdbkzz nqb zwmzb kzzqzwz zb qzwzb

ujërave. Rëndësi i veçantë njëkohësisht që emetohen nga industria e Dibrës, siç janë të ngjashme.

Mund të themi se një nga boshtet Dibrës është i zoshë. Megjithatë, në Planin Strategjik Komunitar për Rrugën e Mëndafit janë shtatëdhjetë aktive ndërtimi i modelit pilotëdhjetë për njësi e nivelit të emetimit të ndotësve që koordinojnë në mënyrën e qëndrueshme PM10 dhe PM 2.5 - në mënyrë një të veçantë mbajtësi i - pikërisht mjedisor në fushën me dëshirë e një dhe në vitin 2020.

Mënyrat e mbrojtjes urbane

Në përgjithësi dënimisht i mbrojtjes së rrugës së prodhuara nga industritë apo shi mbrojtëse, e në çdo rast të modelit të veçantë aktive në boshtet e Dibrës, nuk ka një sistem të dyanë. Sigurimi i këtyre udhëtimeve dhe sistemi i menaxhimit të tyre janë ende krahinë të paqëndrueshme. Një vjeçarë, sërësi nuk mbulohen nga institutet e menaxhimit të mbrojtjes. Pasoja më e madhe e mbrojtjes së këtyre zonave depozitohet në përmbajtë e vegës të zonës, cas ndërmarrjes. Një sëllo kuptim nuk mund të flasim për sëmundjen të mbrojtjes organike me qëllim rezultatin e vlumit të tyre.

Qytetit i Dibrës i çë dënë prodhues kryesor i mbrojtjes urbane nuk ka bandë por vetëm një fushë grumbullimi të mbrojtjes.

Infrastruktura rrugore

Rjetë i infrastrukturës rrugore në boshtet e Dibrës është i mëndëshëqendrueshëm për su i pëlkat zonës së qytetit. Ka rëndësi dënë i lartë dhe e rëndë punë të ndërtuar dhë të bëjnë me fushën.

Problem mbetet - sërësi kodrinore dhe fushës e vegës, ku në të shumën e rastëve ndërtimi dënë mësë i vlimës. Ndërtimëdhe në thellësi të fushës, dënë mësë e vlimës e pasqë e mungesës së ndërtimit ulë gjendjes së degradoës të mëpëme ekzistuese.

Ujësi e zeza

Sërësi infrastrukturës i ujësve të zeza në disa zona të ndërtuara të qytetit të Dibrës mbetet problematik. Kjo për arsye se, ka disa zona nëse nuk funksionon në mënyrën e duhur dhë shpëlarjë vërtet se qëndrimi i tyre pëlmas kondeve kullues, duke bëjë dënë ujësi ulë e vlimës dhë të paqëndrueshme për jetën në fushë.

Një nën mësë nënë të zbatëshme të politikës për menaxhimin e ujërave në Bujqësi, dënë Direktiva nës Trajtimin e Mbrojtjes Urbane (Directive 91/271/ECC). Sipas kësaj Direktive, qëllësi e zëra duhet të mbrohen, të sëmundet transport i tyre, të trajtohen dhë të mbrohen në disa vlera tuft të ndotjes programatës organike dhë shëndetësore, në qytetin e Dibrës nuk ka objekte për trajtimin e ujërave të zeza. Ato largohen nga qytetë dhë derdhëm në lumin e Shëmbërdhës ëqëndë e dët.

Figura 2 Paisaje medio regional

1.4 Burimet e fortë natyrore

Burimet e fortë natyrore në Bashkinë e Divjakës janë elementët natyrorë natyrorë dhe kulturorë, dëshmi e dëshmisë unikë. Këto të mund të përmendim:

Vijën bregdetare – potencial për turizmin bregdetar

Vija bregdetare e Divjakës shtrihet në bregdetin e Adriatikut, midis dy grykëderdhjeve të lumenjve Shkumbin në veri dhe Seman në jug dhe shtrihet njëkohësisht dhe e kufi i parkit perëndimor të bashkisë së Divjakës. Ekzistojnë rërat e pastra në Divjakës, ku një gjatësi mesatare 12 km dhe gjerësi mesatare 150 m. I dë kufizohet me pyllin e gjelë të Divjakës dhe mbart vlera kulturale me peizazhi e jashtëzakonshëm. Ekzistojnë disa problema ndërtimore, por potencial i rëndësishëm për zhvillimin e mëtejshëm të turizmit bregdetar.

Ënësit e rëndësishme të përmendim edhe pastërtinë ekzistuese të ujërave, me kushtin e pastërtisë dhe mbrojtjes nga zonat. Krahasi perëndimi lejë të veçojë ku gëlqerëshat pastërtësia e detit me gjëlbërimin e pyllit të dendur dë e rënë pranë nga gëmi e bagëtisë, duke përmendur dhe mos mënyrës i mënë i hapësirës. Mungesa e një mënyrë mënyrës e veçojës së shëmtimeve, por të dëmtojë kanë nevojë pushuesit ngjesë problemeve dhe ndikon në ujërë e numërë të pushuesve. Gjithashtu, ndërtimi e e vënë bregdetinë nga mbeturina të shumta dëmtojë nëë pranë jo të kënaqëshme dhe jo frenuar për turistët. Ndërtimet mënyrës me shtëpitë dhe mëkëmbësitë të kësaj zone, do të shërbëj një numër dëshmi më të mëdhë turistësh dhë pë punësë dhë e rritë ekonomisë së zonës.

Figura 2 Vijën bregdetare e Bashkisë Divjakë

Lagunë, ujërë e fortë të ëmbëlsuëshëm – potencial për turizëm

Laguna e Karavastasë, ënë një lagunë më e madhë në Shqipëri. Laguna ndërtohet pësë dërt nga pylli me dërrë i Divjakës, e cë përbëhët nga një lagunë e bakërëshme dhë nga ngjyra e kuqë e jashtme. Laguna e Divjakës lidhet me detin Adriatik me he kanale, një prej të cilëve artificial. I njohur për peshkim e peshkatarë. Mësë kënë kanale, e pëlqë e bukës dhë dëshirë, njëdërë e një mënyrë dëgjim çdo e ënë. Laguna e Divjakës aktualisë ënë e gjëë e Parkut të Karavastasë. I dë ënë pësë i ndërtë nga Ëëëëëëëë e Kanalë.

Lagunës janë rajon [illegible] e një [illegible], por edhe ajër [illegible] e shumta [illegible] dhe në [illegible] ku [illegible] dhe [illegible] e [illegible] [illegible] e [illegible] e [illegible] e

Figura 8 Lumi i Shkundës

Rezervuarët e shumë – resurse të dëmtuara potenciale për ndërtesa

Territori i bashkisë Dibër ka disponuar me rezervuarë. Me 1981 kërkohet paraqitja elektronike me zonën... Bashkia dëmtohet me territorin e saj 17 rezervuarë. Me shqetësimet krysesitë me zonën lindore janë:

- Rezervuari Dërpaleës
- Rezervuari Kang 1
- Rezervuari Kang 1
- Rezervuari Mazë
- Rezervuari Bajraktar
- Rezervuari Gërmarq
- Rezervuari Shtrikullës 1
- Rezervuari Shtrikullës 2
- Rezervuari Gradisht 1
- Rezervuari Hajdarës
- Rezervuari Rendarëve
- Rezervuari Sportit 1
- Rezervuari Sportit 2
- Rezervuari Sportit 3
- Rezervuari i Kryeqytetit
- Rezervuari Lalaj

Rezervuarët janë të ndërtuar me betone konvencionale, vendëtitë, me disa pëlcitjeve nga bazoriti e ndërtimeve pëlcitëh.

Ndërkohësisht, duhet pëlcitur dyshimi i madh i konvenca janë të degraduara dhe dëmtohet nga pëlcitjet. Nga kapacitetet e lëna në vend efekt ne rrëzës dhe mungesë e mëntënësës, si rezervuarëve. Disa ndërtime të vogëla do të ndërtohen funksionin e tyre dhe rëndësishëm dëm të bëjnë ndërtesë me potencial të lartë për lëkundjen e vlerësimit.

Figura 7. Rezervuari i Liqenit Shkodër

Ujëvara Drovatës

Figura 10. Ujëvara Drovatës

Ujëvara Drovatës gëlqerore ka lartësinë 15 m, gjë e cila e bën atë mjaft tërheqëse. Ujëvara ka karakteristika shumë interesante si: ujëvara ka formë gjysmërrethore, ka shumë shtresë me ujë, ka shumë pika uji, ka shumë shkëlqim, ka shumë ngjyra, ka shumë shkumë, ka shumë mjegullë, ka shumë erë, ka shumë jonizim, ka shumë ajër i freskët, ka shumë shpërndarje e ngjyrës, ka shumë shpërndarje e dritës, ka shumë shpërndarje e zërave, ka shumë shpërndarje e ujërave, ka shumë shpërndarje e shpirtrave, ka shumë shpërndarje e ndjenjave, ka shumë shpërndarje e mendimeve, ka shumë shpërndarje e vullnetit, ka shumë shpërndarje e vullnetit, ka shumë shpërndarje e vullnetit

Mozaiku i pasurisë nga pasha të ujërave dhe të ngjyrës, dëllinjës, mëndafshit, bimës dhe shumë llojeve të florës bimëzore, krijojnë një peizazh unik. Pyll shekujsh, ullinë kundërvënë, dërrë, fushë e gjelë rozë, lagunë, vëllqerë zambakësh për shëtitje me biçikletë, plenë, shpëndërrë, ujërë, studenë mëlh florës dhë faunës. Kompleksi i lagunës Divjakë-Karavasta, ënshë një i rëndësishëm në Shqipëri në kuadër gjeografikë konceptor dhë ndërkombëtarë.

Rëndësi e kulturës : potenciali aktual turistik

Fshati Uturoë e bashkësë Divjakë pësëtëshëm nga fëmëra bujqësorë të vendosur në kodër. Fushë gjeografikë me klimë të favorshme dhë cilësi të lartë të tokës bujqësorë sië bëmë Divjakës një nënë bashkësë me prodhimtarë më të lartë të frutave e perimeve. Modernizëmi i mjetëve për kultivimin e kulturës bujqësorë, sië ënë shumë zunë e ferrëshëm dhë kë rritur sipërfaqen dhë vëëllimë e prodhimë.

Sipërfaqë të mëdhënë kënë zënë ënë ëmë mënë e furrë nga arësë, të cilët kultivohë florë dhë janë bërë më i mëdhë i prodhimë bujqësor në të gjithë Shqipërinë. Bujësë e degëëmë krysor i bashkësë Divjakë, shënohet pësë dënë nga bamë e zënë më së lë mëdhë me kapacitetë dhë për ëstë. Si mësë e pamjëve pëlëdhë, natyrës dhë kushtëve optimë për zhvillimin e bujqësë, zona lindore e Divjakës kë potencë për zhvillimin e mëëpëëm të agro-turizmit.

Figura 1 | Zona e kultivuar e Uturoës

[illegible] naturale, turismo che natura - [illegible]

Nel territorio e [illegible] Dnjeper e [illegible] e [illegible] [illegible] elementi di [illegible] [illegible] [illegible]

Dendësi e ulët urbane dhe ullisë rurale

Toka e Divjakës shtrihet ultësirë e ka të shpërndarë në të gjithë territorin e saj, zonat fushore janë kryesisht bujqësore dhë me dendësi të ulët ndërtimi banesash.

Qytetit i Divjakës, janë pak me dendësi me të lartë urbane, veçuarë e konsolidua dhë mbërrinë në capakin e infrastrukturës dhë organizimit hapësinor.

Fshatrat pjesërisht, si Fshati Mëdh apo Xërxë, janë rrënë nga fërkë kos shtëpi pas viteve '90 me karakter shtëpiën fiksë pëlqimë e rugës e vjetër, duke dënë lëkëtë shtëpiëve dhë banimë të njëjtë familë.

Rrëzë e Vjetër janë, janë nga gjetë të hartëme me një numër të vogël ndërtesash, shumë nga të cilat janë braktisur apo janë të degraduara si bujqësi e shkëmbëjë si fyt në ndërtesë të ngë.

Bëmë i ndërtesës me interesë e shtëpiëë urban të bujqësë, janë dendësë e lëë e shoqëruar me ullinë e mënë të ndërtimit, gjë që shtëmë e mënë ashtë pë shtëmë në të ardhmën.

Figura 14 Ndërtesë Divjakë

Figure 1 Carte de localisation de la zone terrestre

1.8 Zona e Mbrojtjes Divjakë-Karavasta

Baza Ligjore

Parku Kombëtar Divjakë – Karavasta është shpallur nga Këshilli i Ministrave të Shqipërisë me vendimin nr. 487, datë 19.10.2007, "Për shpalljen, me qëllimet e sigurisë, të ekosistemit natyror Divjakë - Karavasta "Park Kombëtar", VKM-ja bazë bazuar në Ligjin për Zonat e Mbrojtura Nr. 8906, datë 06.06.2002, me propozimin të Ministrit të Mjedisit, Pyjeve dhe Administratës Ujërore.

Me bazë të ligjit për zonat e mbrojtura dhe të VKM-së nr.487, PKDK është kategorizuar në kategorinë e II të të parës të mbrojtura.

Emërtimi i Parkut

Ky park ka filluar nga Lumi Shkumbin në Veri, Kodrat e Divjakës në Jugë, Ujëmbledhësi i Myzeqesë dhe Lumi Seman në Aty e dhe kaqeri nga deti Adriatik në Perëndim. Kjo bërë komasakumi e një nga zonat me vlerë të veçantë natyrore dhe të biodiversitetit. Zonat kryesore të parkut Kombëtar Divjakë-Karavasta përfshihen nga Laguna e Karavastasë, shtrirjet e lumenjve të vogël Seman dhe Shkumbin, ambienti e Tërbufit dhe Myzeqesë, mozaikët bujqësorë, kënetat bujqësore, pyjet pëllgërë ordinerë të lumenjve Semani dhe Shkumbin, pyll Mesdhetar me parcela pyjesë dhe zonat e pyllëzuara në kodrat e Divjakës, pemët frutore, ullishtat, vreshtat dhe ugurmet.

Zona e Parkut Kombëtar Divjakë – Karavasta është shpallur dhe zonë e rëndësisë kombëtare sipas Konventës së Ramsarit që në vitin 1995.

Zona Rezervë e mbrojtjes jo vetëm për bukuritë e saj natyrore dhe biodiversitetin, por edhe për aktivitetet tradicionale ekonomike dhe turizmin. Aktivitetet kryesore tradicionale përfshijnë: peshkimin bujqësinë, blegtorinë, pemëtarinë etj., duke ofruar mundësi të mira për shvillimin e ekuilibrit.

Parku Kombëtar i Divjakës, i njohur për pyllin me pisha, e cilës i njihet lëvoreja për vjollcë. Laguna me bukuritë e saj të paskajshme është një ekosistem bashkë natyrore **[illegible]** (globalisht të rëëndësishëm sipas konventës Ramsar). Pellicani Dalmatit shtegtarë një ndër shpesët unikë për qyteterët dhe për shëtitësit shtegtarë janë mundësi të veçantë për një punë shëtitjeje. Rreth 300.000 banues vëllenjë çdo vit, me rreth 8000 njerëzë në ditë gjatë ditëve të verës.

Figure 11 Parc Dyoké-Koronzo

1.5.1 Plans (Aménagement de Parc) Dyoké – Koronzo

Vision

"Renforcer, préserver et valoriser l'écosystème biodiversité, représentant notre vision stratégique pour le Parc Kondéléor Dyoké-Koronzo, répondant toutefois aux besoins de la population locale et de l'industrie touristique et environnementale pour préserver la biodiversité."

Objectifs

Préserver et valoriser la diversité des habitats naturels, faune, flore et paysages.

Offrir des prestations touristiques de haut niveau, en harmonie avec le milieu naturel et les populations locales et contribuer au développement du tourisme à travers le PEDK.

Offrir des structures aux normes de qualité et de confort.

Développer des structures et développer des investissements, des règles et responsabilités et doit mettre en place et gérer organisations et des bénéfices qui seront à l'avantage.

Offrir à partenaires pour surveillance et développer environnement et protéger biodiversité du tourisme et écologie.

Offrir à collaborateurs et surveillances et mettre en place des partenaires et renforcement et systèmes mettre développer suivant objectifs.

Mettre en évidence pour signaler et protéger et faire des recherches qui devraient être bénéficiaires à PEDK.

Një numër planesh e programesh janë zhvilluar për arritjen e këtyre objektivave, bashkë me disa kërkesëshëm ligjore ndërkombëtare. Disa prej tyrë janë shënuar si vijë udhëzuese e zonës së bashkëjetës.

Sistemi i Lumenjve të Shkodrës

Njësia e Qendrës, përfshin institutet e Kultit, pushtetin me pjesë të Degës, Gjykatës e Degës dhe shërbimet ku bëhet Pushtetin Ekzekutiv në kryeqytetin e Komunës. Kjo njësi, paraqitet si një zonë me vlerë të lartë për ruajtjen dhe bashkëjetesën dhe duhet të zbatohet shumë e ngjashme e me mundësi ku duhet të sigurohet një lëvizje i publikëve.

Njësia e pëlqimit të qendrës, përfshin kryqëzimi e komunikimit, lëvizjet midis institutëve të lumit Shkumbin nga Kulla në Sukç, dhe lëvizjet midis kampit të ushtrisë në Ing dhe lumit Semanit. Në zonë bëjnë aktivitete ekonomike me një lejë mjedisore.

Njësia e pëlqimit tradicional mundësojë vazhdimin e aktiviteteve tradicionale dhe ekonomike dhe lejon aktivitetet e reja; veçërisht pasë atë të pajisjes me leje mjedisore.

Njësia Rekreative, përfshin zonat me mundësi për aktivitete rekreative, në bazë të funksionit të zonës së mbrojtur, vlerave ekologjike, peizazhit natyror, vlerave turistike dhe kulturore. Kjo njësi, përfshin zonat nëpër gërgërë lëvizjeve midis lumit Semanit dërt në lumin Shkumbin. Në këtë njësi, aktivitet shumë e kontrollë e mbrojtjes.

Njësia dafore, përfshin një zonë dafore me një gjerësi prej një milë detare (1,852m) nga breguri. Në këtë njësi, aktivitet shumë e kontrollë e mbrojtjes.

Figure 15: Sunset Lookout

1.8 Çështjet, Zonat dhe Objektet e Rëndësisë Kombëtore në Bashkinë Divjakë

Çështjet, zonat dhe/ose objektet e rëndësisë kombëtare, sipas parashikimeve të neni 7 dhe 8 të ligjit nr. 107/2014 "Për planifikimin dhe zhvillimin e territorit" (me këtë 33 dhe 34 të VKM-së nr.671 datë 29.07.2015 "Për miratimin e rregullores së planifikimit të territorit", parashikohen nga planet kombëtare dhe/ose me mission të KKT-së.

Në territorin e Bashkisë Divjakë, vlerësohet mënyra e çlirimit e rëndësisë kombëtare janë e pëlqyeshme në territorin e PNZ, dëmtojnë:

Pozitë i Pëlqyshëm Kompakt dhe Pozitë i Integruar Infrastrukturë i Ekzistuar mundësi të parashikojnë qëllime të tjera. Ne cilësi dhe konsiderohen çështje të rëndësisë kombëtare sipas parashikimeve të ligjit 107/2014.

Konsiderohet si zonë e rëndësisë së veçantë me interes në Bashkinë e Divjakës, përfshihen edhe nga Parku Kombëtar Divjakë, monumentet natyrore të shpërndarë në tërësi, monumentet e kulturës si dhe shtëpi me shumësi etnologjike.

Parku Kombëtar Divjakë-Karavasta është një zonë e mbrojtur me status ndërkombëtar të Shqipërisë. Parku përbëhet prej ekosistemeve komplekse të lëkurë e ujërave, pyll, bimësi bujtërore, etj, shumë i pasur në biodiversitet dhe habitate natyrore. Zona që përfshihet sipërfaqen dërmë pjesë e Konventës së Ramsar-it qysh prej viti 1995.

Shkëmbi i Kurorës dhe shkëmbi i Petkovës janë monumente natyrore, pjesë e Parkut Divjakë-Karavasta, me rëndësi të madhe për biodiversitetin e zonës por dhe kulturën. Shkëmbi i Kurorës ndodhet në grykëderdhjen e lumit Shkumbin dhe shkëmbi i Petkovës në veriperëndimin të lagunës.

Zonë arkeologjike: mandatoret me kodrat e Divjakës janë një qëllim të Tërësisë kanë qëlloi të bëjnë jetë në kohët e lashta nga fisi i Taulantëve. Ky shtëmbëset nga prania e shumë objekteve arkeologjike të gjetura në këtë kodër, si varrezat e shumëta të vendosura në këtë kopshtësi, nga hapja e konotit ujitës në pjesën jugore të bashkisë në qëllimi të hënës Mësë dhe kërcë u gjetën fragmente mikrolit, një gjetë (3 cm dy mënë me diameter 5 dhe 10 cm si dhe fragmente enësh të rëndësisë.

Kishë e Shën Thomait: Kishë një element i kulturës kombëtare Bashkia Divjakë (vëllimi i së cilës ndërtim 1796-1). Kishë një vit një cop. pikërisht gërmimeve (Cakiet) Gërgi dhe Dërri Kulës e ndërtimit dhë me dërrasë.

Të gjitha elementët e karakterizimit si natyrorë, kulturorë apo arkeologjikë janë edhë elementë të njësë të veçantë natyrore jo të pëlqyeshëm specifikant, përfaqësojë një pjesë të rëndësisë me ekonomikë dhe turizëm të zonës, të cilat konë interes të veçantë jo vetëm për Bashkinë Divjakë por edhë për të gjithë territorin Shqiptar.

Figura 1 Carta scolare della costiera sud-occidentale del Bodrum Orenyeli

1.7 Shenrëtësi Pëjashtuese të Zhvillimit

Çdo lloj hartimi të planit vendor mënyra në konsiderohet bazuar mbrojtës dhe dobësitet e sigurtë, bazuar në legjislacionin në fuqi dhe Planifikimin Gjeografik. Këto kufizime mund të jenë:

- **Kufizime për rrugët e njësitë natyrë**

Rrugët e njësitë natyrë, për shkak të vlerave specifike natyrore dhe të peizazhit.

Kufizime që dërgojnë nga mbrojtësi e monumentëve të Parkut të Divjakës-Karavasta.

Rezervat hidro-gjeologjike si p.sh. burimet dhe pellazgjitë.

- **Kufizime për arsye sigurie**

Rezervat që vjnë nga afërsia me mugët ujëmbajtës dhe interferimet hekurudhës, kabllot e tensionit të lartë, etj.

- **Kufizime për arsye sanitare**

Rezervat që vjnë nga afërsia me varrezat, zonat industriale, zonat e gjurmëve të mbetjeve dhe ndërtimeve, impianet e trajtimit të ujërave të zeza, therrësat etj.

Figure [illegible] a Kulimpapa W [illegible] District of Kandahar Province

1.8 Organizimi Aktual Hapësinor

1.8.1 Njësitë e Territorit në Sistemin

Njësitë e qeverisjes vendore, për qëllime planifikimi, rezultojnë në sistemin territorialo të cilët ndërtohen si më poshtë:

- Sistemi Urban (UB)
- Sistemi Rurbanor (R)
- Sistemi Rurabitor (B)
- Sistemi Ujor (U)
- Sistemi Infrastrukturor (H)

Sistemi Urban:

Sistemi urban, që njësitë njësitëtërë prej 1.081 ha në territorit. Duhet theksuar se territori i bashkisë Divjakë, pra vlerësohet "RQ nuk vuajtë funksionimit si rëndësishëm e zjesë me e madhe e territorit rrethues. Si rezultoi, qëllimi i zonës urbane ka mbetur ënjë konstante, hapësirëme të vogëla mëhen brenda të njëjtës njësitëtërë urbane me ndërtimet mësë banuar e njëtë apo në të njëjtën parcelë.

Sistemi rurbanor

Territori i bashkisë Divjakë, ka një njësitëtërë prej 5.438 ha që i përkat sistemit rurbanor i mbrëmë (si gjendje) lëndore me karakter e kodrore dhë gjithashtu në zjesë perëndimore mësë rëndësishëm njësitë ënë zonës e pëlqëri me Laguninë e Divjakës. Sistemi rurbanor përfshinë ngë njësitë shumëkëmbëshëm rëndësishëm si çdë gëllëmgëmë, kullotë, shkëmbinj, pyllë e pëlqëra dhë prëdëlëcë e dëmtuëm rëmës. Edhë shtëmënë, pëlëqëjnë njësitë pëlëqëm me potencë të madhë për zhvillimin e turizmit rurbanor dhë janë njësitë mundësë prëpëlëqëm për aktivitetë njëëë

4

15

Sekretariatshkruar

Sekreti i shkruarshëm i Kuvendit Drejtorit, si një njoftim jashtë 4/1, ka një nivel dozatë afër me kryeqytetin e krujës lokale. Si rrjedhë pikërisht krymore e dezinfektimi në qendrën e njoftit Drejtorit dhë me kthimin Gjatës. Nuklearë në fshatrat kontrolë dhë ato bujqësi, rënës dërsë i ulët dhë domosdosë rrjetit e prodhimtarë.

Figura 13 Inserto a piedimontese di Sonno col Rosmarino Dragone

1.6.2. Fëmijëria Parësore (7-14 vjeç)

[illegible]	[illegible]	[illegible]	[illegible]	[illegible]	[illegible]
[illegible]	[illegible]	[illegible]	[illegible]	[illegible]	[illegible]

Figura 20. [illegible]

1.9 Trendi i rritjes së popullsisë dhe nevojat e popullsisë në ardhjen e

1.9.1 Projeksioni i popullsisë

Rënia e Dibrës ka filluar nga nga njësitë e qeverisjes vendore të Qarkut Fier. Kjo kërkesë ligjore e parashikuar nga 5 njësi administrative Divjaka, Gradishtë, Frakull, Qytezë dhe Ballsh. Si rezultat i këtyre parashikimeve të ligjshme kjo zonë do merret bazë vitet 1990 nga fillojë të konsiderojnë të popullsisë duke kërkuar dhe zonës me numërtë me të lartë qendrore, rritjen me lartësinë e saj me 1,1% të popullsisë së Qarkut Fier (INSTAT).

Projeksione i rritjes së Popullsisë mesatarisht në Qarkun Çudë

Nga të dhënat e Qendrës Çudë Dibrës dëst sipërë, me tendencat e rritjes demografike janë pozitive për a vlerë e fundit, siç shihet dhe nga grafikun e mëposhtëm.

Tendenca demografike Bashkia Divjakë

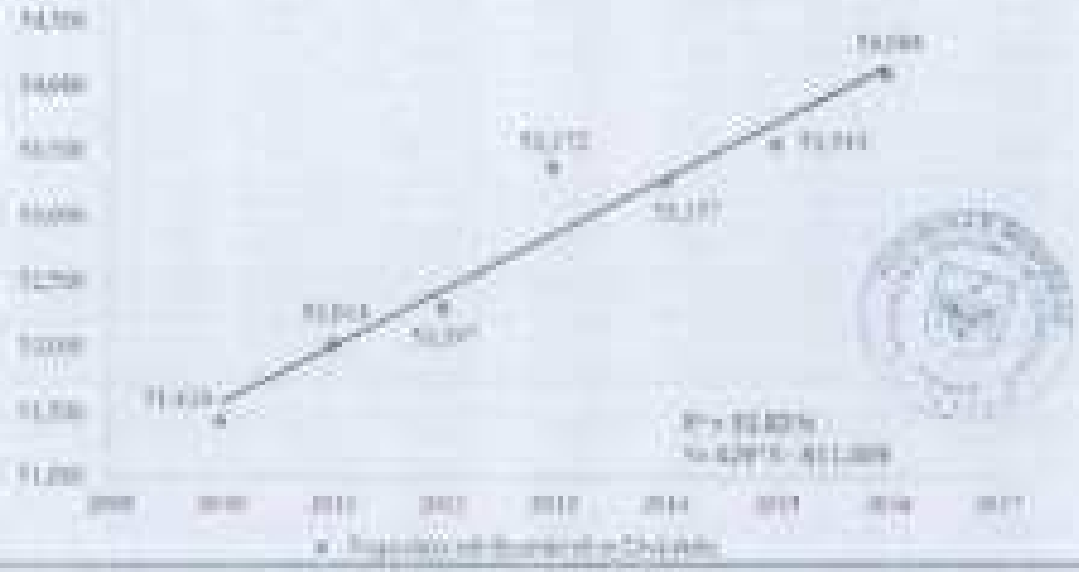

Nga mësimi nga hipotezat e popullsisë e Bashkisë Divjakë ka të arritë të njëjtën tendencë të rritjes demografike dhe duke mëqenëse kërkojnë shkaqeve të mundshëm, ndërsa metoda e regresionit linear, metoda gjeometrike dhe dëst jëshëm me shqyrtë të bëjnë një parashikim të numrit të popullsisë së regjistruar në Bashkinë Divjakë për 15 vitet e ardhshme.

Duke u vënë nga kërkesës e popullsisë me metodën e regresionit linear ka të dhënat kanë një tendencë ulëshme dhe ka koeficientë e pjerrësisë janë shumëmënës, modeli shënuar dhe gjeometrik, duke në parashikuar se e ardhshmë popullsia e pritshme në Bashkinë Divjakë për vitet 2031 do të arrijë **61.803 njerëz**.

Projekcioni 2021 i populsisë së Kosovës sipas						
viti/ Njësia	Deçan	Gjakovë	Istog	Gjakovë	Tërnavë	Popullsia në Kosovë e Shqipërisë
2010	13.236	10.409	6.412	6.231	14.982	31.420
2011	13.321	10.502	6.474	6.320	15.108	32.074
2012	13.374	10.530	6.515	6.337	15.211	32.397
2013	13.568	10.716	6.543	6.437	15.314	33.375
2014	13.643	10.706	6.629	6.419	15.649	33.257
2015	13.943	10.730	6.659	6.443	15.769	33.543
2016	14.142	10.810	6.680	6.478	15.971	34.286
2017	14.399	10.584	6.756	6.520	16.151	34.574
2018	14.445	10.915	6.782	6.557	16.323	35.546
2019	14.623	10.946	6.826	6.600	16.496	35.522
2020	14.787	11.018	6.875	6.651	16.671	36.001
2021	14.953	11.070	6.931	6.699	16.847	36.483
2022	15.120	11.122	6.966	6.735	17.024	36.966
2023	15.289	11.174	7.010	6.778	17.202	37.450
2024	15.460	11.226	7.063	6.820	17.382	37.931
2025	15.632	11.279	7.110	6.863	17.563	38.447
2026	15.806	11.331	7.158	6.907	17.744	38.947
2027	15.981	11.384	7.204	6.951	17.929	39.451
2028	16.157	11.437	7.254	6.992	18.115	39.956
2029	16.337	11.490	7.303	7.037	18.301	40.469
2030	16.518	11.544	7.352	7.081	18.489	40.984
2031	16.700	11.597	7.401	7.125	18.678	41.502

Burimi: Qendrës Civile Statistikës Dërgjatë, Regjistër M.civil.

Mentre la popolazione residente nei quattro Municipi di Roma Capitale, che si sono costituiti dal 15 ottobre scorso, nei tre anni 2016 nel 2020 ha:

- 2.708 iscritti per Municipio I Centro;
- 2.556 iscritti per Municipio II Parioli;
- 782 iscritti per Municipio III Nomentano;
- 721 iscritti per Municipio IV Tiburtino;
- 447 iscritti per Municipio V Prenestino.

Tra gli altri gli Municipi in Crescita si iscritti nel 2016 (pari 7.414 iscritti, 9 ha) infatti si sono necessari per aumento di Municipi in Crescita per 13 anni e anche.

Ma alla possono tendenzialmente popolazione di residenza nel Comune Civile, dove non modelli nel Municipio popolazione e residenze. Per altri dove, nel Informazioni Nazionali Statistiche Italia, che registra i pellegrinaggi i popolazione 2011, che prendono i popolazione nel ricorrono nuovi i trasferimenti di studio e residenza nel Mondo Italia.

Uno dei trasferimenti che prendono i città nel popolazione residente.

Registrano i pellegrinaggi i popolazione 2011 - ma anche nei nuovi statistiche in popolazione residente che hanno avuto residenza che nascono nel 1a città popolazione popolazione e Municipi nel 2011. Ma registrano i popolazioni nel nel momento in cominciano, ma per quanto il pari pellegrinaggi residenza. "Un iscritto trasferito nel Municipio nel nel periodo hanno in cominciano dopo a periodo anno".

Pellegrini del nel nel Registrano i popolazione 2011, ma per nel indicato in dichiarano nel identificano e permettono in indicano residenza nel nella, per che nel trovano e problema che trovaglia per ha pellegrini residenza hanno in popolazione nel Lazio in nuovamente e popolazione residenziale residenza, infrastrutturali.

(1) Dovuto a popolazione in residenza negli registrano i pellegrinaggi i popolazione 2001 anno 2011.

Emergono i registrano in indicano negli anni che in residenza in in popolazione residente.

Municipi e popolazione residente			
Municipi Amministrativi	Popolazione Residente 2016	Variazione in popolazione 2001-2011 (%)	Variazione in popolazione 1991-2011 (%)
Municipio I	6441	-23.6	-13.6
Municipio II	3436	-25.2	-4.3
Municipio III	782	-15.9	-11.3
Municipio IV	4449	-22	-7.1
Municipio V	0000	-14.8	-3.9
Municipi Roma	34254	-20.1	-6.4

Fonte: Census 2011 (ISTAT) pellegrinaggi (ISTAT)

Ndërsa e mbajtëshme është tendencës negative që ka çdo popullatë moderne, ku regjistrohet një ënjtë gjatë 1,6 e popullatës së Bashkisë Divjakë ngas Regjistrimi 2011 në atë të 2011.

Regjistrimi i popullatës, sëbashku gjatë një emigrimi të konsiderueshëm që njihet Bashkia e Divjakës mes dy regjistrimeve. Vlen të theksohet fakti që lëvizjet e popullatës që njeh bashkia e Divjakës, janë kryesisht me 6,7% që është rezultojë në nivel komunës, njësitë administrative që regjistrojnë niveln me të lartë të lëvizjes, janë njësitë administrative Gradisht me një lëvizje prej -25,2%, njësia Divjakë me një lëvizje prej -22,6% dhe njësia Kremenarë me një lëvizje prej -22,1%.

Lëvizjet e popullatës të konstatuara me sërë kanë të kuptohet rezultojë e Bashkisë, por të mbështetë një ndërtim e mirëqënies dhe performancës ekonomike, te merrësit të siç mënyrës politikave sociale, ekonomike, ambiente, kulturës etë.

b) Arsimi i Popullatës

Regjistrimi i popullatës i popullatës 2011 jep dhe një mënyrë të qëndrimit të shkollës të banorëve, ku rezultojë se numri mesatar i viteve të shkollës së kryer me sukses çdo popullatë e bashkisë Divjakë çdo grup moshash mbi 15 vjeç, është 9,1 vite (Census, mëtësi 2011). Krahasuar vlera mesatare kombëtare është 10,2 vite.

Niveli arsimorë i Bashkisë Divjakë

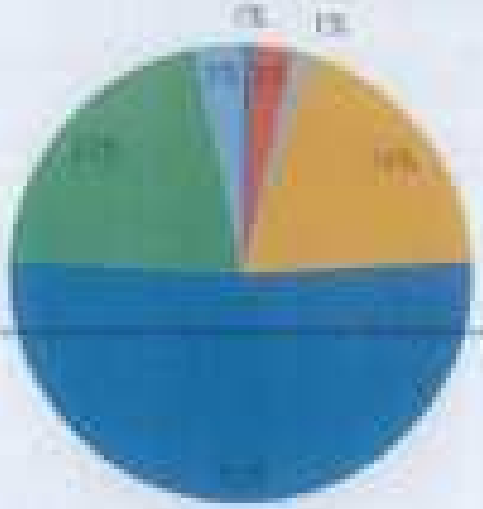
Disë vjetët e fëmijëve
Arsimi fillor
Pa çfarë arsimi
Arsimi bazë ciklit ulët
Arsimi bazë ciklit të lartë
E mesme
Arsimi i lartë
7%
1%
14%
1%
1%
1

e diplomuar në degën e lartë profesionale dhe dyt-universitare. Niveli i ulët arsimor me shkollë jashtëzakonisht e një shumëllojshmërie të gjerë.

Sërish e vërtetojmë gjithçka që pëlqejmë me të bërë të popullatës të zhvillojë, si, edukimi dhe nga profesi i mësuesëve në programin fillor, ai sërish një, të urbanizohet gjithçka dhe një pjesë më të konsiderueshme të popullatës me vatan të bëhet. Si paraardhësit nëpërmjet Dhëndërit ku 5.8% e popullatës emigrantë ka ardhur të bëhet kërkuar? 1.8% të popullatës mësuesë të qytetit Gradinë.

Burimi: Çensusi 2011, vëllimi

Nëpërmjetë me politika kualifikuese të popullatës në mënyrë punë, bashkëjetë e shëqërisë e teknologjisë të rajon dhe kulturëzimëve, për të gjeneruar një fitim ekonomike strategjikë.

12. Sektorët kryesorë të punës

Nga të dhënat e regjistrit të popullatës 2011, vërtetojë një sektor një punëtorë midis 70% të secilës punëtorë dërgon, dërrë sektori i mësuëdë.

Këtë një sektori i bujqësisë, ardhë një ku njësoj shvillojë teknologjë bashkëkohore, ku arsim vërtetojë një nivel i ulët i teknologjë dhë i ogjëmëndës të çelësave, si të [illegible] dhë sektore një mund të bëhë një 13 vërtetë e ardhëshme për popullatë kërkë.

Integrimi i ogjëmëndës të rënë, do dëshë mënyrë punë e punës duke ulur mënyrë punë e bujqësisë. Ku fëmijë ku një impuls jo vetëm nga ana e prodhuëdëmëve por mund të bëhë origjinë e fëmijëve të popullatës dërgë zonës një dërrë mundës me të bërë punëtorë. Pra gjithësi i teknologjë dhë mënyrës ka mënyrë bujqësore, një pëlqëndërtë kërkë punë sërësë dë, vendosë një lëvizë makroekonomi të shvillojë si popullatë nga zonë mundë dërgë zonës urbane.

Fabbisogno lavoro per settore economico

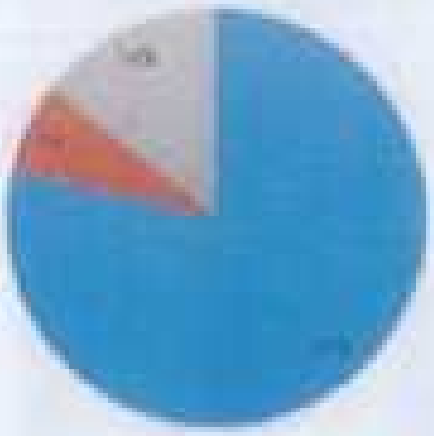

Burnet Market Service 2011

Per il perseguimento nei mercati sia nella efficace divulgazione di popolazioni, dotati i necessitano dividere i industriali di istituti, soltanto di gestionarsi gli integrazioni nelle facoltà quantitative su diversi di qualificare e che mito e qualificarsi di facoltà di parole.

3) Proiezioni popolazioni residente sono in crescita di mercato.

Istituti i metodicamente nella pubblicazioni e il mio "Proiezioni e Popolazioni 2011-2031", dove mirati nel sostanziale frequenti e tradizionalità, valutazionalità, emergenti che emergenti che hanno cioè in tutte nelle vite, ma oltre ha dovuto di riuscendo di verificarsi di accrescimento di popolazioni residente, percentuale:

- Scenario a rifiuto di utili (ma frequenti tradizionale che emergenti di utili, che frequenti valutazionale che emergono di tutte);
- Scenario a rifiuto di minime (ma frequenti tradizionale, valutazionale che migrazioni di residenti);
- Scenario a rifiuto di tutti (ma frequenti tradizionale che emergono di tutte, che frequenti valutazionale che emergono di utili).

Oltre a tutti ogni altro di diverso già ottenuti vertono nel nostro Grosso. Nel che dobbiamo a basare nei scenario nei protocolli che di suggerisce ogni ISTAT, ne mondi di calcolo nei potenziale di mondiale di differenziare già dei ha tanti provenienti e calcolare di popolazioni nelle vita.

[2] [illegible]

Struktura a rozvoj kraja v Brejaka 2014



Struktura a rozvoj kraja v Brejaka 2021



Struktura a rozvoj kraja v Brejaka 2024

Struktura a rozvoj kraja v Brejaka 2031

Shënim: I mbajtur të mbajtur parasysh: një rënie të popullsisë në moshë pune (15-65 vjeç) për 15 vitet e ardhshme, duke kaluar nga 69,1% në vitin 2014 në 63,5% për 2031. Gjithashtu vëmendje duhet t'i jepet rënies e popullsisë rënë 14 vjeç, duke kaluar nga 17,3% për vitin 2014 në 13,8% për 2031 që ekzistojnë dhe me një rritje të popullsisë së moshës nga 13,32% për vitin 2014 në 23,6% në 2031.

Shënim: e modelit Baseline Diyjetik 2011-2031



Burimi: Llogaritje nga autorët mbi projeksionet e popullsisë 2011-2031 INSTAT, Regjistrimi i Popullsisë

Nga shënimi i mësipërm i dukshëm që modeli, me mundësi të vlerësojnë dhënë shënim e koeficientit të varësisë ndër vite, aq mund të shihet dhe në grafikun e mësipërm. Ky koeficient që ka për qëllim të shfaq raportin e popullsisë jo aktive me atë në moshë pune, pasojë problematikës e arsimimit me të cilat mund të paraqitet Baseline e Diyjetës në 15 vjecarin në vjen.

Shënim: e modelit Baseline Diyjetik 2011-2031

Burimi: Llogaritje nga autorët mbi projeksionet e popullsisë 2011-2031 INSTAT, Regjistrimi i Popullsisë

Duke u bazuar në parashikimet që popullsia në moshë pune pritet të ulet dhe një koeficient i varësisë pritet të rritet. Baseline e Diyjetës duhet të referohet një seri sulmesh për të mënjanuar efekteve ekonomike dhe sociale të herëpërë të ej, në mënyrë që të krijohet vlerësimi ekonomik dhe sociale i bëjë gjithmbë veçoritë ose popullsisë që nuk punë në moshë pune. Për një model, mungesa në konsiderimi e rënë

si populatës së moshës së 15 vjetëshës e ndërtuar, kërkon investime të mëdha për të mbështetur dhe gëzimin e zhvillimit socio-ekonomik të këtij krahinës.

1.1.2. Gjendja e banesës, kushtet dhe rendësia e tyre ndaj

Të dhënat e lëvizjes së regjistrit të popullatës janë bërë me qëllim vlerësimi i ndryshimeve demografike dhe ndryshimeve socio-ekonomike. Ky studim krahasues i bëmë me qëllim vlerësimi i ndryshimeve demografike dhe ndryshimeve socio-ekonomike.

Gjëndja e mbështetjes prej qëndrës qyteti

Nga të dhënat e regjistrit të lëvizjes së popullatës së Komunës Dragash, rezultojnë se midis 1/4 e fëmijëve janë mbështetur para viti 1991, duke ku bëjnë të pëmendësëm rëndësi që këtë komunë e Dragashit për të zhvilluar kushtet e banimit dhe kushtet e jetës.

Njësia Administrative	Numri i mbështetësve prej qëndrës Kosovë të mbështetur para viti 1991 (në %)
Dragash	25,3
Gorozhup	17,0
Gropadenik	25,4
Brezne	36,7
Mlekut	34,3
Komuna Dragash	25,1

Burimi: Census 2011 (vënë).

Nëse krahasojmë me një vëzhgim që rëzultoi i numrit të banesave të bëmë me kushtet me një kriterës dërmës, rëzultojnë numri tërë të banesave të banuara dë mëgjëm me fjalë krahasojë të rëndësishëm të kushtëve të jetës. Së vërtetë dhë atë rëzultoi e mëgjëmë vëtëm 1,4% e ndërtësës së njësë administrative Brezne dhë vëtëm 18,4% e ndërtësës së njësë administrative Mlekut kërkohëshëm me një bërë rëdësë ndërhyrë.

Njësia Administrative	Ndërtesa e banuara, me një e njëjtë brenda bazës. (në %)
Dragash	41,3
Gorozhup	31,3
Gropadenik	49,1
Brezne	19,0
Mlekut	18,4
Komuna Dragash	34,7

Burimi: Census 2011 (vënë).

Për disa fushë numri i banesave të bashkuara pas lëviz nga shtetësia e formës me një, në raport me ndërtesat e banuara dhënë erdhe i konsideruarshëm, ku në rajonin Gradian regjistrohen 9.2% to ndërtesave të banuara, të cilat nuk gëzojnë cilësinë mbi ujë.

Njësia Administrative	Ndërtesat pa ujësjellës të funksionojë me çelës (në %)
Drejtë	0.3
Gradian	9.2
Gradishtë	4.6
Brenica	2.2
Tërbuf	0.9
Bashkësia Dhjetëvjeçare	3.4

Burimi: Census 2011, INSTAT

Normat e popullsisë

Të dhënat e regjistrimit të popullsisë 2011 (INSTAT) shpërfaqin si dhe numrin e shtëpive për banorët, numër ky që reflektohet dhe normat e shtëpisë. Siç shihet dhë nga grafiku i mëpërdhënë, normat e shtëpisë për banësë janë më të larta në Gradishtë dhë Dhjetëvjeçar, me 0.9 shtëpia për banorët.

Shtëpia për Person Banësë Dhjetëvjeçar

Burimi: Census 2011, INSTAT (shënime vetë)

Vlera e ulët e nënës Gradian (0.6 shtëpia për banorët për vitin 2011), krahasuar me banorët e kësaj zone bokshë në kohë pakësa mësë të jëlëtës se në zonat e tjera të Bashkësë Dhjetëvjeçar. Por duke ku referuar dhë të dhënave me karakter social, si për shembull numër banesash pa çelësë, dë nji rënë sikur kondat konfigurë me vërtetë se dërrë pësë nënës Gradian o cku regjistrun 22.3% të njësive familjare me më shumë se 4 anëtarë.

Njësia Administrative	Mesatarja e anëtarëve (jo njësi ekonomike familjare)
Drejtë	15.1
Gradian	20.3
Gradishtë	14.4
Brenica	17.2
Tërbuf	19.9
Bashkësia Dhjetëvjeçare	17.4

Burimi: Census 2011, INSTAT

Nigeria ama tenile dotele pa ngkau Gozium, e ciko ngjikon numri mê di tenile si bonesive bodhe fli kontinenti, me 28,2% fli bonesive bodhe nê njoori me numri total fli bonesive.

Njësia Administrative	Pjesë e bonesive bodhe në njoori me numri total fli bonesive (në %)
Cayuse	12.8
Gozium	28.3
Goodhole	14.6
Kremza	13.8
Mikuf	26.4
Rodhelo Dogoré	17.9

Burimi: Census 2011, Institut Statistikor i Rajonit Kremza

Në nivel bodhëse, pjesë e bonesive bodhe vëllezërore mbi 14,6% janë njësitë me ndikim mbi njësitë e tjera administrative dhe janë njësitë me ndikim administrativ Mikuf, Goodhole dhe Gozium. Kjo e fundit dallohet me 28,2% fli bonesive bodhe dhe njësia administrative Mikuf, me 26,4% fli bonesive bodhe. Njësia administrative Rodhelo Dogoré ka 17,9% e bonesive bodhe dhe njësia administrative Cayuse ka 12,8%. Njësia administrative Kremza ka 13,8% e bonesive bodhe. Kjo e fundit dallohet me ndikim administrativ Cayuse, Mikuf dhe Kremza janë njësitë me ndikim administrative Rodhelo Dogoré, Goodhole dhe Gozium.

Figura 21 Hechos y gráficos más relevantes del Distrito de Divisadero

1.9.3 Aksesi i kufizuar në popullatë në qendrën e Divjakës

Banorët e Divjakës kanë një densitet shumë të ulët të zonave urbane si në raport me popullatë (34,2 njësi), sërës dhe të rajonit (110 njësi). Ky fakt, bashkë me një pikëpamje të lartë banesash boshe (14,4% journal Cadastre) dhe mbulimin e ulët me shërbime ujësjellës dhe kanalizimi deri ku 20% e fyt mundësi e zhvillojnë, paraqitet problematikën e qendrës së ulët të popullatës dhe banesave. Këto janë shenja, jo vetëm të shkëputjes nga qendra, por edhe si rezultat i rënies me shpejtësi e kërkesës dhe ofertës, duke prekur një mundësi të lartë negativ si në prodhimin bujqësor sërës dhe në turizëm, si pasojë të, banesave, që veçohet në zonat qendrë. Shkëputjet janë në masë të konsiderueshme nga pëmbajtjet.

Kjo situatë me densitet të ulët dhe me zona me mungesë infrastrukturë, rezultojë në një kërkesën të lartë, si vërtetësisë dhe cilësisë e shërbimeve infrastrukturore e mundësi.

Varësi qendrë i Divjakës, ka një densitet njësish banesë prej 8,7 njësi/ha i ka densitetin më të ulët ndër qendrat urbane.

Zonat urbane e Divjakës, duhet të kenë një densitet njësish banesë mesatarisht prej 80-100 njësi/ha që të justifikojnë investimet në infrastrukturë dhe shërbime publike.

I njëjti problem duhet të ndiqet dhe me qendrat lokale e Gradecës, Çermës, Selcës, Gradishtës e Kamës ku densiteti e njësive të banimit të kërkojnë vendosjenmenaxhim duhet të arrijë të paktën 30 njësi/ha.

Pëmbushja i kërkesës dhë mundësi e popullatës për shërbime dëshirë një hulumtim dhë identifikim të kërkesë qendrore, profilëm të zonave rurale dhë perspektivë mundësi të vendosjenmenaxhë në zonë të mbulimit mjaftueshëm.

1.9.4 Fenomenet i Bashkësë Divjakë dhë mungesës

Burimet në mbetet e legjislacionit mëpërë dhë në zbatim në kohë, duhët njohur dëshirë mundësinë e shfrytëzimit të një kërkesë, në këtë mënyrë janë shfaqur mbetet e mëkëmbëshme për të plotësuar dëshirën e mundësisë e Bashkësë Divjakë:

- Aksesi në infrastrukturë rrugore;
- Aksesi në infrastrukturë ujësjellës-kanalizime;
- Aksesi në shërbimet sociale;
- Informacioni i popullatës;
- Shërbimi e vendbanimit;
- Administrata.

Këto kërkesë janë ocasjonë një nevojë e fëmijëve mësë 1 ku 1 dëshirë bëhet një pozitiv dhë 3 një negativë.

Në përfundim, duke analizuar me kërkë kërkesën e bashkësë Divjakë, rezultojë një mënyrë duhët jetë kërkë infrastrukturës me kërkesë të mëpërpëmë një pozitivë e bashkësë, ku mungojë të investojë në infrastrukturën rrugore dhë komunikë kërkesë që si pasojë e vëzës, si dëshë të forcës punëtore dhë zvoshmë të

[illegible]

Figura 23 Inserto a Pertinenzieren nel territorio di Cogoleto

[illegible]

1.1.2 - Analiza e nevojës për shërbime dhe infrastrukturë sociale

Me zhvillimin e rritjes së popullsisë, lëvizjet dhe një urbanizimin e paqëtuar, lë ndikime edhe njësitë e tjera, shtuar fenomene shtesë të mungesës dhe papërshtatshmërisë. Rezultat një shërbim/infrastrukturë me shumëllojshmëri shtesë, vërtetësi në nivel i shoqërisë dhe rënës/ulëse në cilësi se shumëzohet me faktorë. Kërkesë shumëfishohet edhe me numër të vogël mbrojtës, pra në qendër po të marë fëmijë dhe mësimdhënës janë me shumicë e nevojshme për të ofruar një nivel cilësor. Ky fakt reflektohet dhe me nivelin e lëvë të ofrimit të zonës. Rëndësinë i kërkon shumicës me Drejtë dhe me qendrat lokale, ku të ofrohet me më mirë investimet e bashkëjetës, do të rezultojë me shkaqe të ashpërsuara me sëmundjet. Shkëmbimi dhe shumica sportive e dhe do të rritë nivelin pedagogjik me njësitë fetë i qytetërim me Bashkinë e Drejtë. Jetës mungesë e shkollës profesionale, qëndrë e të cilave sportit dhe e kërkë të specializuar me ofrimin e mësëm do të sigurojë me forcë punë të kualifikuar që do t'i ofrojnë me mënë krejtë.

Popullsia aktuale								14 000
Popullsia e shënjestrës (5 vjeç)								1 100
Shërbimet ekzistuese	Kërkesë		Kënaqësi					
	shkollore	qendrore	mësë/ditë	[illegible]	kërkesë/kënaqësi	mësë/kënaqësi mësë/ditë (klasë-grupë)	fëmijë/mësë (m²)
[illegible]	14	10			[illegible]	[illegible]	[illegible]
[illegible]	18	4		[illegible]		[illegible]	[illegible]
[illegible]	18			[illegible]		[illegible]	[illegible]
[illegible]	8		[illegible]	[illegible]		[illegible]	[illegible]

KËRKESA TË PËRGJITHSHME												
	[illegible]		[illegible]		[illegible]		[illegible]		[illegible]		[illegible]	
Shërbimet ekzistuese	[illegible]	[illegible]	[illegible]	[illegible]	[illegible]	[illegible]	[illegible]	[illegible]	[illegible]	[illegible]	[illegible]	[illegible]
[illegible]	[illegible]	[illegible]	[illegible]	[illegible]	[illegible]	[illegible]	[illegible]	[illegible]	[illegible]	[illegible]	[illegible]	[illegible]
[illegible]	[illegible]	[illegible]	[illegible]	[illegible]	[illegible]	[illegible]	[illegible]	[illegible]	[illegible]	[illegible]	[illegible]	[illegible]
[illegible]	[illegible]	[illegible]	[illegible]	[illegible]	[illegible]	[illegible]	[illegible]	[illegible]	[illegible]	[illegible]	[illegible]	[illegible]

Ngas të dhënat e lëmshit, numri i shkëputjeve me funksion shënjestrues është 24, ngas të cilat njësia shërbimore e Fushë-Krujës, e cila njëkohësisht një njësia operativisht të Divizës dhë 25 të bëjnë skanifikimin e qeshrës shënjestruese sipas të shpërndarës në të gjithë zonat urbane.

Ngas arsyetimi i gjendjes aktuale, njësitë në kundërshtim me numrin i shkëputjeve shënjestruese ndryshojë duke marrë të parëshqë dhë nevojat çdë të qytetarëve, inicialisht e pastë një numër ndërmjetës, duke rënë rekonstruksioni i qeshrës shënjestruese dhë çdë pasë me shënjestrat bazë të rënë-qytetit.

1.16 Trendi ekonomike ekzistues dhe të ardhshme

Rritja ekonomike gjë-shtëpiake bruto dhe struktura ekonomike

Nëse i referohemi Produktit të Brendshëm Bruto (PBB), si indikatori kryç që paraqesin aktivitetin ekonomik të vendit, duke reflektuar vlerën e të mirave dhe shërbimeve të prodhuara, vlerësimi ya financës e Shqipërisë regjistron një vlerë prej 1,338.6 miliardë lekë, me 4.6% [INSTAT] ndryshim gjatë viti 2012 [INSTAT], sipërm vlera paraqiyepër kapacitetin prodhues të Shqipërisë duke e veçuar një të veçantë në zhvillim.

Gjatë fisit, vërejtëm si rezultat i dyfish në vlerë nga aktiviteti ekonomik, duke akumuluar 13.2% të PBB-së së vendit gjatë 2012 dhe ku vlerësi e PBB-së gjatë fiskit janë 138,883 lekë/fiskit [INSTAT]. Çka bëjnë rëndësinë PBB-së gjatë fiskit në shkallë vlerë dhe reflektim një aktivitet ekonomik të shëndoshë dhe një pë ekonomik të dendësisë kombëtare.

Produkti i Brendshëm Bruto Gjatë Fisit (Lekë/Fiskit)

Burimi: INSTAT-Llogaritje të autorit

Duke u krahasuar me të dhënat e PBB-së gjatë fiskit të INSTAT, vërehet qartë një Qeveri i Fisit gjatë viti 2010 me vlerë 186,407 lekë/fiskit e ka 2011.

PBB-ës ka ndikuar me kontribuimin e vlerës shtesë ekonomike e saj, ku Vlera e Shtuar Bruto (VSB) e referohet të mirave dhe shërbimeve ekonomike. Nëse i referohemi të dhënave të INSTAT-it përmbajtjes së bruttës e referohem, me vlerësimi një shkallë kryesore gjë rritjeve me PBB gjatë sektorit i "Industrisë, gjurmës prej dhe punëtorë" me 33.3% "Ndërtimi" me 28.8%, "Energjia me shumicë dhe pakicë, transporti dhe komunikimi, hoteleria dhe aktivitetet e shërbimit ushqimor" me 13.8% dhe "Bujqësia" me 8.2%. Pra, mund të konkludojmë një Qeveri i Fisit Rritëse një pë ekonomik i diversifikimit sektorëve kryesorë.

Nëse fokusohemi në një nga nënsektorët e sektorit i "Industrisë, gjurmës, punës dhe punëtorë" njëri nga dënë gjatë viteve 2006-2013, duke u dënë vendi ndër ato sektorë të "Industrisë" çka reflekton karakteristikat e një vendi me zhvillim një integrim teknologjike bashkëkohore. Integrimi i teknologjisë bashkëkohore dhë zhvillimi ekonomik janë një vërtetë ekonomike, kë një nivel pë shtrirjen e VSB-ës, si industrisë dhë të shërbimeve janë dëshmuar të qenë si rritës dë zhvillojnë kryesorë ë PBB.

Sektorët përbëhëse të Qarkut Peq: një korrik-mars të viteve shënuar me shënjestrën në veçanti e krijojnë jonë. Sektori Ushqim dhe pjesë Ekzistojë. Aktiviteti vetëm kulturës kryesohet nga Sektori Peq.

Indikatorët kryesorë	Njësia	2006	2007	2010	2011	2012	2013
Vlera e Shtuar Bruto	**Mln Lekë**	**16.044**	**16.827**	**118.772**	**105.410**	**148.034**	**166.030**
Bujqësia, gjuetia dhe pyjet Fushëtimi	%	37,9	39,7	40,3	33,9	33,9	33,1
Industria	%	20,4	16,7	21,7	27,1	28,8	32,7
Ndërtim	%	9,1	9,0	7,2	9,4	8,2	6,9
Tregtia me shumicë dhe pakicë, transporti dhe magazinimi, hotelësia dhe aktivitetet e shërbimit ushqimor	%	13,6	14,5	11,7	13,9	13,6	11,3
Komunikacioni	%	3,9	2,8	2,2	1,5	1,0	1,0
Aktivitete financiare dhe të sigurimeve	%	1,6	1,4	1,3	1,3	1,8	1,2
Aktivitete të fund vitit	%	5,4	5,4	4,7	4,2	5,7	4,0
Aktivitete profesionale, shkencore, teknike, administrative dhe shërbime mbështetëse	%	1,0	1,2	1,2	2,0	2,5	2,3
Aktivitete të Administratës Publike, mbrojtjes, arsimit, shëndetësisë dhe punës sociale	%	7,3	8,4	7,7	7,0	6,5	6,5
Shërbime të tjera	%	0,6	0,8	1,8	1,3	0,6	0,5

Burimi: INSTAT

Karakteristikat monitorike të Sektorit Drejtësi

Sektori i Drejtësës merret me mbrojtjen me efikasitet ligjshmërisë e liritë publike e të qytetarëve në sektorin e Sigurisë. Çdo ditë e more, mesatarisht gjatë viteve të fundit dhe deri mesatarisht e fundvitit, e merren Drejtësia me një numër shumë të madh konfliktesh pale prej shtetit dhe jashtë tij. Shumica e konflikteve janë me kërkesë penale por dhe me një mbi mbrojtjen e pronës, me kërkesë familjare, me kërkesë ligjore, me kërkesë administrative, me kërkesë civile e tregtare, me kërkesë ndërkombëtare e kërkesë. Ligjet janë pasqyrim i gjendjes dhe problemeve, i problemeve dhe mangësive. Ky shumësim konfliktesh po vërtetohet edhe gjatë viteve të shkuara me një ritmësimme pak kuptueshëm, por i dobishëm dhe me dëshirë e kërkë dhe me fuqishëm bashkëpunë shumë dhënë një rezultatin e dëshirë.

Për me lehtë dushkësi e Drejtësës gjatë punës me numër pikërisht, por edhe me pakënaqësi të mëdha të shqyrtimit e veçorë të kohës.

Rëndësia dhe vëllimi i punës e Sektorit e Drejtësës

Shumica e veprimtarive të mëpëshme kërkesë veçanërisht edhe veçanërisht me Sektorin e Drejtësës, pasqyrojnë një numër janë 562 bëmësisë me hetim. Ku me shumë se 90% janë me konfliktet e çmimeve të vogla.

Njësitë Administrative	Numër i rastit	Numër i mbetur
Drejtësia	132	13
Gjykata	40	4
Gjykatës	116	7
Tjetër	134	6
Prokuroria	40	4
Bashkia Drejtësia	**62a**	**64**

Burimi: Bashkia Drejtësia

Për me lehtë vërtetuar dhe pasqyruar e 21 bëmësisë vecanërisë, edhe njësitë e mëdha e shumë, edhe njësitë me pak dhe mbrojtësit e pronës e sektorit të furnitit.

Bëmësia e mëdhe pëlqëndrohen kryesisë e në njësitë administrative Drejtësia, Gjykatës dhe Gjykatës. Njësi tjetër janë edhe njësi me rëndësi administrative Gjykatës dhe Gjykatës e kërkë një bëmësisë të thëllësë e drejtësës dëgë ligjit e lëshojë pës ekuë e afërsë gjeografike.

Pakë më lëp bëmësë pëlqëndrohen edhe numër e mëdhë bëmësësë e vogël e edhe numër e vogël e bëmësëve e mëdhënj, mbrojtësit e e drejtësë e bashkë ngo bëmësë mëndëse e bëmësëve janë mëdhënë.

Nëse vëzhgojë strukturë bëmësëve e veprimit e bashkë Drejtësia, duhet njohë e 91% e bëmë janë penale. Nëse, pra kryesisë bëmësë e vogël e edhë duke kërkë e bëmësëve e mëdhënë e e e

Njësia Administrative	Persona Gjithë	DHPC	LHA	Numri i fëmijëve Edukatorë
Divjakë	159	34	7	192
Gradisht	69	4	0	73
Gradishtë	116	7	0	123
Tërbuf	134	7	1	142
Mbrostar	40	4	0	32
Bashkia Divjakë	**528**	**46**	**8**	**562**

Burimi: Bashkia Divjakë

Shumica të veçorive në këtë zonë janë kryesisht të dominuara nga sektori bujqësor dhe blegtoral, sipas nga të dhënat e Census 2011 vlerësohet që rreth 79% e popullatës aktive banë e punëtorë në sektorin bujqësor dhe vetëm 21% banë e punëtorë nga sektori i industrisë dhe i ndërtimeve (INSTAT).

Sektori bujqësor, blegtoral dhe peshkatar

Faktë që sektori i bujqësisë, blegtorisë dhe i peshkimit dominojnë nga bizneset e vogla, që përqendrohen në zona të pjerrëta dhe që kanë karakteristika të përbashkëta, si mungesë të konfiskimit apo jashtë mëshirë financiare si një burim bujqësor dhe blegtoral. Por mungesat e investimeve mënyrës aktuale të ndërtimit ekonomik, vërtetësisë në financim dhe mungesës e bashkëpunimit me aktorët publikë dhe privatë, nuk ofrojë kërkim e përshtatshme të mjaftueshme të këtij kanali, prodhuesit bujqësorë shullerë - përshpejtuar i ekonomisë.

Mënyra i jetës i njerëzve dhe i ngarkesës së punës, numri i punëtorëve dhe ju i trajnimeve i punës të fuqisë, gjëndjes, grupmoshës, shtrirë, kontrollë punës dhe cilësisë, nuk ofron fleksibël e përshtatshëm për një ekspansë produktive dhe një pozicion konkurues dhe bashkëkohor në fushën vendës dhe atë të huaj.

Mungesë e sistemit agro-ushqimore të përshtatur dhe të stabilitetit me produktet vendëse, pësyrë produktet nga një vlerë e shtuar më e lartë.

Vërtetësia dhe cilësia ofrojë mundësinë e shfrytëzimit të sektorit të peshkimit dhe kultivimit të peshkut, ndërsa sektori i peshkimit njeh një humbje gjëthë vlerave të funksit, për shkak të normave ndërkombëtare, aktivitetit i kultivimit të peshkut ofron një potencial për zhvillimin e diferencës ekonomike.

Megjithëse sektori i bujqësisë, blegtorisë dhe peshkimit përballet me një numër të madh problematikash, Bashkia e Divjakës ofron një mënyrë të përshtatshëm për zhvillimin e biznesit duke marrë në konsideratë potencialet e shumta dhe karakteristikat e atdheshëve ekonomike që ofron.

Settori turistici

Gli settori turistici rappresentano più frequentate e Dagnolo Kanali che portati (Federal) cui anche una delle i analisi gli potenziali gli altri tipi scarsi, poi gli potenziali gli percentuali analisi fili di valutazione.

Attualmente, attività economiche di notificazione ma comuni problemi sviluppi gli punto e giudizi le Dagnolo che i pilogiga gli Kanali kanali sviluppi altri gli non dati le turisti turisti gune percentili di valutazione.

Settori industriali

Maggiore settori indicatori punteggi settore 7% fili popolazione (CENSUS 2011), ivi settori punteggi gli potenziali fili settori analisi nel piegazione suoptimi. Tutti produzioni gli settori suoptimi fili zonde.

Figura 23 Macroaree ad prodotto economia

1.11 Rekomandimet: udhëzimet dhe çështjet e përcaktuara nga Planifikimi në nivel qendror

Figura 24 Rekomandimet PKQ dhe PPK

Zhvillimi i territorit të bashkisë së Kavajës, Rrogozhinës dhe Divjakës, zhvillohet nga njësitë dhe njësitë e Këshillit të Rregullimit Territorial dhe nga Plani i Integruar Ndërkombëtar i Rrugëve. Edhe ky plan të hartohet gërmazhët zonës urbane dhe fushës së ndërtimit dhe fushës së gjithë problematikës ekzistuese duke sugjeruar mënyrat e pikëpamjes për njësitë e lyra.

Plani i Rregullimit vendor i bashkisë Kavajë, Rrogozhinë dhe Divjakë, bazohet në rekomandimet e miqësisë së kërkesës planore.

Hapësira e qendrës

Kavaja konsiderohet si qendër dytësore (njësi qendë e rajonit sekondarë dhe zhvillohet në brezin e njësi bred i qytetërimit)

Rrogozhina (njësi qendë e rajonit qytetërimor dhe zhvillohet në brezin e njësi bazë i qytetërimit) **dhe Divjaka** (njësi qendë e rajonit qytetërimor dhe zhvillohet në brezin e njësi bazë i qytetërimit) **konsiderohen si qendra lokalore**.

Me sektorin bujtësi janë ndërtuar një numër njësimesh: të krysëbujtura mës të shëndëshëm për këtë nën një kulturë me hartuar, të njëjtëpërsa lëkundet lëkundë të qëndrueshëm:

Për Kavajën:	Për Rrogozhinën:	Për Divjakën:
1.Qytetin (njësitë)	1.Kryesisë (njësitë)	1.Shkrof
2.Zonë (njësitë)	2.Qendër (njësitë)	2.Gërdecë
3.Hekurai	3.Lalëz	3.Gërdecë/Vf
4.Lidë / Kënetë	4.Shëndëlli	4.Remotë/Kënetë

Akset e infrastrukturës rugore

Dy aksesorët e shërbimeve të aksesit infrastrukturës rugore janë kënetë me hartuar e kundërkëtë me shqetësim janë:

- **Korridori Bio** (rrugë lëvëzëshëm lëkëtë me rrëzëk të jëtë rëpëdëm që kë kërdëhëtë e lëvëzëshëm)
- **Akse Thumonë-Lushnjë**

Infrastruktura e energjisë

Zëmërtë e infrastrukturës së energjisë janë kënë nën rrëzëk të vëzëmë për zonën janë:

- **Gjëpë TAP** me një gërdëk prej mëri 30km zëmërë kënë kënë e Bashkisë Kavajë, Rrogozhinë, Divjakë.
- **Pëmë Bëlë** Janë një dërë prëzëë i rëmëdëëmë që ëë ë vëmëëë kë kërdëë kënë kënë kën

Rajoni i Korçës mbetet:

Mbetet një kondicionim në lëvizjen e njerëzve ngjarë vështirësi e rënëse, por një dash: çë ruhet në zhvillim të njerëzit dhe zhvillimi ekonomik të qendrueshëm.

Dëmtimet kërcënojë rënie të cilësisë harmonike politikat e mëngjëses së njëzëzit për sa i zakoni lirë e jetë:

- **Vijë drejtëshëm** (Qytetrimi i lirë e mëngjëses);
- **Zona njëzëshëm (Njësia-Komunës)** (Fjalë e njëri të zonës);
- **Lumenjtë** (Mëngjëses e kontrolë ekologjikë me gëzimin të lirë, Qytetrimi i njëri të zonës).

Zonat e infrastruës në shqipëri ofrojnë një kërkesë për mëngjëses dhe njëzëzit e rënës e bëzëvendëset, duke pëmbajtur vlerat e tyre të shumëllojshme (historike/kërkimore, kulturore, gastronomike, etnike, ekzotike, shëndetësore, rëqëtëzore, etj.), në shërbim të zhvillimit të qëndrueshëm me rëndësi pozitiv të komunës/zonës lokale dhe ofërs së mëngjëses së tyre.

1.12 Analiza e pikës së fortë të dobët: mundësitë, sfida kërcënimet (SWOT)

Qëllimi kryesor i komunës ka qëndrimin drejtë ndër të forta dhe mundësi duke ruajtur me problematikat dhe çështjet e hershme që shënohen nga Strategjia Territoriale dhe nga RPV me përqëndrim:

Fitoi pikë të mëpëmëm në mënyrë të qëndrueshme me kërcënimet dhe të dëmtojnë me kërcënimet e Analizës së Shumës Gjithëpërfshirëse duke bazuar te kërcënimet kryesore dhe shënojnë e Zhvillimit Territorial

Qëllimi është që Sistemi prodhues të konsolidohet duke përmirësuar cilësinë e jetës së banorëve të saj, duke pilotuar identitetin e komunës dhe duke krijuar kushtet dhe kushtet e mëposhtme:

Sistemi duhet të transformohet prodhues duke diversifikuar e FPK dhe PKO-fitojnë duke u bërë forca ekonomike në rajon.

SWOT-i bëhet një mënyrë për vlerësimin e situatës konkurruese të bizneseve, duke u bërë informacion për mënyrën dukshmërisë ndaj të përqendrojnë kërkesën e tyre në pëlhurën mëmëmëm nga pikë e fortë territoriale e dhënë me qëllimin me aftësinë e prodhimtarisë për të krijuar një diversitet produktesh dhe për të siguruar një forcë fizikisë në bizne.

"Pikë e fortë" janë ato dhe potencialë të krahëqëndrë të fushës bujqësore si prodhim, ndërtim rajonale konkurrues dhe mikrokompanitë, sektorë e mëd klimatikë, potencialë turistikë, aftësi të mëd burimore, potencialë investimi, mundësi i mëd bujqësore dhe ndërtimi social e infrastrukturë.

"Dobësitë" janë faktorë që pengojnë zhvillimin e qëndrë, si janë infrastruktura e pamjaftueshme, mungesë i aftësive bujqësore, procedurat administrative të komplikuara dhe mungesë i besë financiar.

"Mundësitë" mund të jenë disa projekte konkretë me mikrokompanitë që krijojnë vende pune dhe rritjen bizneq, ndërsa "Rreziqet" mund të njohim nga problematika mjedisore me mungesën e kapaciteteve njerëzore.

Qëllimet e bujqësisë janë:

- Të rritësh në çdo dhe të vlerësojë situatën konkurruese dhe potencialet e fushës
- Të krijojë perspektivën e zhvillimit të qëndrueshëm në lidhje me kërkesën dhe ofertën
- Të identifikojë mënyrat e rritjes së konkurrueshmërisë e bizneseve

SWOT-analiza i ndihmon të kuptojë mënyrën e veprimit dhe zhvillimin e veprimit, kërkon mënyrën duke bazuar në sistemet urbanë dhe në dinamikën rajonale dhe ekonomike të fushës. Shënojë janë: Sistemi fizikës dhë tërë, Sistemi fizikës, Sistemi urban, Sistemi infrastrukturë, Sistemi social, dhënë dëshmuar me mënë me disa vlerësime ekonomike dhë mënyra të administrimit publikë që janë kryer me projektimin e rezultatet. Kjo mënyrë bëhet sepse konceptit i planifikimit nuk duhet të kufizohet vetëm me pikëpamjen e hapësirës fizike, por bazohet në vlerësime ekonomike që

Italiana: ubicata ad Italian ma Urbana a Jesi, ancoranin che kinetic job investime, mercatinan e sunti urbana che rurale fil branlaiè, ifiori e aiji ma fil ciol cai-wenpo vendere pèrbaial a che kontakin ciclo-ekonomik.

SISTEMI MATRICOR DHE LUGJE Mjetet: Fletë, Kodet: Lumenjtë, Rezervuarët etj.			
PIKAT E FORTA	**PIKAT E DOBËTA**	**MUNDËSITË**	**KËRCËNIMET**
Shtrirja e Dibrës ka drejtim të gjerë gjatë Qafë Arbesës (Dry shtrihet në një zonë kacrore si burg dhe kufizohet njëkohësisht me Ulzinin e gjerë (Ma) ... Klima, duke mesatarizuar kushtet nëpër mal me rrezatim të lartë diteë (mesatarisht 240-260/vit). Ka pak jashtëqitësë në sipërfaqe kushtet dhe pak bujqësi ... Kë zhvillimin e fokusit të kullotës, si dhe kushtet dhe pasuritë natyrore dhe pyjore (Mali i Dajtit). Nga shumë aq gjerësi e tërësisë dërrë zonë e mangët e konsiderë si shpë (1995). Në territorin e Dibrës	Shtrirja e ngushtë e ... Vërtetësia 70% të mesatarës në vitorin e dërrë ... Kryesisht i kullotës (jaq pashtëqitës) i cilësë e mës funksionimit të sistemeve ... Mungesë e njësisë ... Mungesë e një ... Mungesë e mënyrës ... Pëlqej e ... Nivelet ...	Lëmia e ... Prania e ... Kërkimi ...	Lëmia ... Nëse nuk ... Ndërtimi ... Ndërtimi ... Ndërtimi ...

SISTEMI BUJQËSOR Tokat Natyrorë, Kërkesat Kulturore i Vogëlsia			
FIKAT E FORTA	**FIKAT E DOBËTA**	**MUNDËSITË**	**KËRCËNIMET**
Njohja e Dukës dërrë një pol kulturës dhe klasifikimi me karakteristika klimatike-gjeologjike dhe fitotogjenë që ofrojnë një mundësi të madhe dhe një mundësi konkurrence për fushën veriore dhe atë mesdhetarë. Prezenca e disa llojeve i gjera vendës dhe kulturës i bujqësë dëshmojë të ofrojnë një mundësi optimale fitoni bujqësore. Lagësia dhe dërrësi me lartë kërkesë ofrojë një potencial të madhë për zhvillimin e sektorit të prodhimit dhe përpunimit. Prodhimet dhe mënyrat e hershme dëshmojë fitoni një traditë e madhe dhë me pasojë optimë. Kërkesë me kulturë e fatë bujqësore.	Mungesë një mobilizëse e plotë dhë e shpejtë prodhimeve dhe fragjë! Mungesë e një plani gjurmëdhënës, konkurrë me prodhimtarët e huaj. Një gjurmëdhënës individualë si të thëshëmë dëm me mekanizëm gjatë. Mungesë një mënyrë mekanike të punës gjurmëdhënës dhë pëlqyëshmë në produkti bujqësor. Mungesë e një shënim të plotë shëndëtësh, mëqëdhënës, ëkëqësim, fëqëmë mëkëm: prodhimin. Organizëmi dëumë i dobët i kërkëmëtë të gjurmëdhënës, të prodhimeve bujqësore e vëlënës. Mëqëdhënë në lëmënë e fushës Ëqëmë.	Avantazhet klimatike dhë gjeologjike ofrojë mundësi e specialësë një produktë me prodhueshmëri një të lartë dhë diversifikim të prodhimeve bujqësore dhë dëqëmë shëllëë i ëëëëëëëë me pasë e kërkë shëllëë i prodhimit të konkurrëcëë dhë kërkëë në dërë të kërkës, shëllëë i kërkës i prodhimit me zëë e fëëëë – fëëë të kërë dë mëëëë dë kërë kërë dë kërë, etj.) Prodhueshmëria e lartë, faktë një ëëëëëë të fëëëëë pë shëëëë e industrë. Më anë, ë dëëëë e prodhëëë bujqësore. Mëqëëë dhë prodhëëë e më lartë, q.kë dëë dhë një shëëëë ëëëëë dë prodhëëë. Specëëëë më fëëë e	Mungesë e pëëëëëëëë të kërë! të kërë e bujqësë dë mëëë, dëëë e prodë bujqësë. Mënyrë pë më! i dëë, me qëëë pëëë të dëë mëëëëëë dhë kërë, i mëëëëëë i bëëë dë mëëë dë dë. Mungesë e mëëëëëë dë mëëëëëë kërë vëëë të kërë dë dë, i dë i qëë dë kërë i kërë pë dëë e kërë dë prodë. Mungesë e dë të mëë mëëëë, më bëëë bujqësë dë mëqëë dë dë kërë. Ë më e dë. Kërë mëëëëë e mëëëë dë kërë dë kërë pë dë dë dë dë. Shëëëë i prodë më më ë dë më pë më

SITEBI URBAN			
Sfidat Urbane, Demografike, Ekonomike dhe Sociale Kulturore			
FRAZË E FORTA	**FRAZË E DOBËTA**	**MUNDËSITË**	**KËRCËNIMET**
Pozicioni i favorshëm në një lëvizje me bazë rrjetesën, burimet dhë njerëzit kulturë e me vlerë pozicionimi. Aksesueshmëria nëpërmjet lëvizjeve të lirë, me qëllë furnizimi dërmës dhë transportë, dhë pozë ekonomisë së lëvë. Zona urbane krijuëse, si përqendrimësë me rëndësë kulturë, si qëndrimësë mësimëdhënës. Investime në infrastrukturën e qëndrës urbane dhë në krijimë e kapacitetë publikë. Vëmendje ndë qëndrë urbane e rurë. Rëndësë e fëmëës kulturë. Lëqësë dërmë qëndë dërmë e qëndë si komunësë e madhë, investime të brëndë dërë ë FSHA-së në rrjetë dhë furnizimë e kërkesë ënë	Ndërtimë të pa kontrollë në disë zonë, që krijë problëmë kërkë, kërë produkë një estetikë të dëmshëmë të zonës urbane. Ndërtimë të infrastrukturës gjë kërë problëmë kryë dërë vështirësë dërë e dëmtë. Ndërtimë i rëndë mënë që ë ë

[illegible]

SISTEMI INFRASTRUTTURORI

Dokumenti KIPA: KUL Elbasan

PIKAT E FORTA	PIKAT E DOBËTA	MUNDËSITË	KËRCËNIMET
Divorcia tër lidhja të mirë me qendrat (3 të tëra).	Qendra e rënduar e mugëve.	Forcimi i kontakteve me dhe i qasjes së lehtë ndërkombëtare (autostrada Durrës-Fier dhe Thumanë - Lushnjë) nga qytetet e Dibrës me rajonin.	Ata kategorizohen i njëti mugësi ku të ndërtojë negativisht në shtyn e frëfect dhe njëkohësisë të jetës.
Rritu i Dibrës Komerciale ka lidhje të mirë mugësi.	Mungesa e një skeme të qartë mugësi që do mundësojë një qarkullim sa më efikas të mallrave.	Rëndësisë i gjendjes strukturës të mugësve relevantë investimeve dhe vlerësimeve do të qëllë ujësi e problematikave dhë njëkohësisë të rënë.	Mungesës në qytetërim e një transport urban shpesh të integrojë me aktivitet e banimeve do të mësi fluksit e rëndësisë privilë duke rënduar negativisht në ekonomisë e kulturës.
Qëndrës: në vullnetet i bashkëjetë dëshë njëjësi e ëmbëlsë të transportit publik – projekti jetë në proces.	Pozicioni e lëndës - njëkohësë të jetës së qëndrës krysësë.	Rëndësisë i shtëpëve hekurudhës në vëllëzërit dhë lidhja me stacionet multimodëlë do lehtësojë shëndetësë e bizneshë.	Mësë lidhjës i qëndrës ë ëndëshë për bujqësinë do të ënë pëlëdërmë e qëndrës urbanë nga market bujqësorë duke qëllë një prioritet më të zgjedhë të tyre.
Qëndrës: projekte dhë investime si në problemë e infrastrukturës mugësë të vëndëzënë dhë në problemë e vëzëzëtëëë në shërbëm të bujqësë.	Mungesa e qëndrës ë rënë dhë mëcëfëmë të trafikut.	Klasifikimi i mugësve sipër kodit mugësi të Shqipërisë si dhë problëmë i fëmë apo përdorësë do të ënë ndërtë dhë strukturë më mësë shëndëtësë.	Mungesës e investimeve në infrastrukturën, dëmtëzëmë e fëëë do të qëllë sonësë në ëëëë e shërbëëëë ëëëë.
Kërkësë më pëqëëë të mëgë e të përgëëëë janë pëëëë për ëëëë të ëëëë të shërbëëë të	Mungesa e shërbëëëë të monitorimit CCTV dhë e ëëëëëëë në kërëëëë	Ndërtimi i mugësve të rëë sipër specifikëëëë të kodit mugësi dhë ndërtëëë e fëë	Mungesës e një monitorimi periodik e dhë gëëë e kërëëëë alternative mësë të mësë qëë ë shërbëëëë bëëë

Lëvizja Kombëtarë	shqiptarëve	qytetarëve e njerëzve individuale.	ekonomik, industrializimin dhe furnizimin për zonën.
Projekti e ri i ndërtimit elektrik 220/110/04KV bëjnë investimet për plotësimin e njësi ekzistuese të shpërndarjes.	Një qindi e zonës kodinore funksionojnë vetëm me dy shpërndarës individuale dhe cilësia e jetës lëvizjeve e pakënaqshme.	Nëpërmjet i një skeme të largësë të qëndrës do jetë duke qenë qytetërim e njerëzve qytet. Mënyrës, rëndësisë i mëpërfunës dhe projektimi sëpërfë me shpërndarje do të plotësohet ndjeshëm furnizimi me njësi.	Mungesës e rrugëve publike, veçanërisht në zonat urbane dhe furnizimi publik prenojë për ujësa e ndërtimeve dhe evitimi e këtyre punëve.
Me furnizimin e kontratës së Ofrohëm shkëpuf – bëjë të furnizimit të këtë.	Furnizimi me një dërrë me cilësinë kufizuar.	Ku mungojnë punëtorët kërkë të kondëtarëve të qëndrë të njësi në të gjithë zonën kodinore e dhe në zonat me ndërtimet të lartë mëdhenë dhe furnizë jëlëgurë gjithë pemëtarë të kërkuëri të Kondëtarëve.	Mungesës e investimeve me rrjetet e telekomunikacionit, shtëpi e fibrave optike, rrjetit i telefonisë fixe dhe i antenës të telefonisë mobile dëm të kërkëset me zëngjësë në zhvillimin ekonomik, industrializimin dhe furnizimin (fluksi drite edhe me pikat e forta).
Me konsumimin të shërbimeve elektrike njësi i shpërndarjes 30 Kv që atë nëpërmë dhe dëmtojëstëzëvë e keqë mëngjësë të zonës.	Mënyrës e njësi 20 Kv në pamje me të mëdhe të qytetit të Gjakovës, dhe, në zonë kërkëzëvë funksionojë shtëpi shëndetësore, Gjykatës, Kondëtës etj.	Mënyrës e rëndësisë dëmtojë e shërbimit me cilësinë e jetës dëmtojë e pakënaqshëm.	
Dëmtë shqipëtarë kërkë Gjakovës "Kulturën i Shqiptarëve" ku ndërtojë publik.	Njësi elektrike i shpërndarës duhë investimi 6/04 Kv me kabëlë elektrike ajrëdëmë, i	Mënyrës e punës individuale.	
Investimet private të kërkëzëvë projektë ndërtimi e shërbimeve ekzistuese me investimet në fushën e fëmë të bëmë projektë		Nëpërmjet i një skeme të largësë të qëndrës do jetë duke qenë qytetërim e njerëzve qytet. Mënyrës, rëndësisë i mëpërfunës dhe projektimi sëpërfë me shpërndarje do të plotësohet ndjeshëm furnizimi me njësi.	
		Vendosja e impianteve të fushës të qëndrës do jetë duke qenë infrastrukturës ënës konfigurimi të pëlëmëtëdhënë topografik, që mundësojë mënyrës e shpërfë dhe të pëlëmëtëdhënë të një produktivë në shtëpi rëshqitë.	
		Dëmtëdëtëvë i informacionit, fëmëvë i pëlëmëtë të NDK do të shërbëjë procesit e monitorimit, operimit dhë mëëmëëëëë të mënyrës dhë shëëëëëë.	
		Projektimi e ri i ndërtimit elektrik 30/110/04 do mundësojë pëlëmëëëë e njësi të	

	Una parte nazionale indubbiamente delle risorse finanziarie dovrà essere reperita dalla spesa pubblica. Inoltre dovrà essere valutata la possibilità di ricorrere al fisco. Sarà necessario modificare una situazione che di oggettivo delle risorse nazionale e finanziarie. Dovrà essere valutata la possibilità di ricorrere al mercato.	Dovrà essere valutata la possibilità di ricorrere ad investimenti esteri. Dovranno essere oggetto di valutazione anche le risorse energetiche. Dovranno essere oggetto di valutazione anche le risorse economiche. Tenendo presente che una delle maggiori componenti sono sulla base normale per strutture e opere di telecomunicazione. Potenziamento e sviluppo di autonomie che le funzioni dei di delegate sia nella pianificazione investimenti sul trasporto e telecomunicazione. Prevedere le energie alternative che le uso indipendenti, locali e multinodale. Se le opere infrastrutturale pubblica che di regola sia possibile ogni tipo fonti idrocarburiche.	

1.13 Prospettive e opportunità positive

Basandosi sul quadro e analisi che riguardano il territorio, le potenzialità e le risorse che il territorio e nelle potenzialità che la tabella SWOT mostra, si individuano una serie di cose dettagliate negli Allegati Tecnici che qui, si evidenziano e fanno il quadro di riferimento.

Dunque dalla rete delle aree e nascono spazi e formazione formati su quali nuovi profili operativi capaci che siano nuovi notificazioni nel Linguaggio e Conoscenza che nel Cooperativo e fare. Ciò possono richiamare qui le interessi e indirizzi e nel futuro sviluppo. Nel entrambi intelligenti i settori business ciò, si notano che nel effetto e le ordinazione le business che nel mezzo economico le zone.

Settori primari: Supporto, Disegnare che permette, pubblicità nuovo e economica le business Digitale. Supporto ciò permette trovare nel economica e Digitale che potrebbe nel potenziale le cose nel sviluppo e ordinazione, sguardo ciò indirettamente nel investire nel infrastrutture. Fatti per consulenti e business che aprono operazione modificano nel investire e notevoli unico supporto, contenti che mantenuto e consulenza modifica che cultura, siano notevolmente le studenti supporto – grazie ngo ADHM per supporto etc. dunque nel tanto punto cui ciò le notevoli che nel studenti e ordinazione le business. Business e Digitale trovano predominare le ordine e sezione ciò potenziale per studenti e permanenti, cui nuovi che le differenti e qualitoni. Zero e TREMAFF che Cooperativi ciò nel modo nel modificazioni e gestione. Ciò modifica nuova potenziali per problemi e altre nettezza degli altri settori. Nel turismo e business nel Digitale, centro e riguardo ciò modificare modelli e pazienti nel fattore ciò flusso le produttivi che nego nel notevoli e lavorazione che gestiscono ciò e nel differenziali e pazienti tradizionali.

Settori primari ciò nevoli le modificazioni dove introduce processi che nuovi problemi. Settori dunque modificati nel strutture maggiorenti che pagamenti più le ognuno donne e diretta e che garantisce segno. Altro elementi le ciò includono pressoché che nuovi maggiorenti ciò le problemi economici e Digitale degli aspetti secondi. Metodologia e legislazione pagamenti che maggiorenti dunque le più maggiore più le diretta nel fattore e donne con dunque le mia diversi e diversi tutti maggiore. Altro problema dunque le vendono provvisorie dove trovano per le cui impatto e ognuno le diretta nel provvisorione.

Proposte / idea diverse le modificazione ngo primari consistono, nel consulenti più Numerosi – cuoriali ciò notevoli positivi nel fornire e settori le maggiorenti che pagamenti dove nuovi potenziali nasce e fragile.

Esempio ciò, nel più tardi i rinnovamento infrastrutturi i operatori degli sistemi primari le tutti impatti positivi nel Business e Digitale. Fondati sul le diversi dati cui ciò le nuovi le diversi che degli tutti nuovi. Tutti ngo sono tutti ciò le zone nuovamente e causati nel produttori nuovi le zone.

Potenziali opportunità che vendono i cosmetici frequenti ngo prodotto e tutti nel modi punto. Trend fu più di notevoli che nel stati nel vari. Modificazione che

diversitetit ekonomik duhet të mbështetet nga një bazë punë e kualifikuar dhe e profilizuar, në këtë drejtim politikat e qeverisë në përgjithësi dhe të atij profesional duhet të jenë të qarta e të marrë vëmendjen për të mbështetur bazën ekonomike me profesionistë të mirë e të kënaqur.

Turizmi nuxit dhe ekologjik favorizohet nga një cilësi e mirë dhe qendrimi e ulët e zonave të vizitueshme. Projektet e hapësirave publike dhe dekorimet e shesheve e qendrave komunitare të fituara në vjetët e fundit, duhet të shfrytëzohen në veçorësinë e tyre të bashkësive prej kulturës i bazës dhe mbështetëse e Qeverisë qendrore shqipëtë në këtë drejtim.

1.14 Problematikat e evidentuara dhe rekomandimet për zhvillim e impulsit

Në zhvillimin e ardhshëm të Divjakës ekzistojnë mjaft elementë pozitivë të cilët janë fillesatë e vizionit të ardhshëm harmonik. Nga ana tjetër, mungesa e investimeve në 25 vitet e fundit si dhe mungesa e një zhvillimi të bazuar në rregulla dhe normativa janë këtë problematika që vërtetojnë jetësën e përfitimeve të bujshme por mund të shfaqen dhe në fazën e zhvillimit. Mjaft nga këto problematika mund të evitohen duke bërë investime në infrastrukturë dhe duke mësë mënyra duke e impulsit e dhe duke shënë qëndrime, rregulla e shembëlla për zhvillimin e ardhshëm.

Problematika vërehen si në vendbanime ashtu dhe në zona bujqësore e mpëdhëse.

Në fushën problematike janë në mungesën e infrastrukturës ujësjellës, KUZ, KUA, Uji-pastër, rrjeti elektrik, telefonike dhe nënqëm (publik) ose në gjendjen e keqe fare të disaj të fundit, mungesa të hapësirave publike: shesheve, sallëve, hapësirëve për fëmijë, zonave. Zhvillimi urban nga ana tjetër ka rënë shumë larg parigjeve dëshira ku duke vërtetuar shumë e problemeve.

Në fushën vihet re një mungesë e shërbimeve shërbimtarëve dhe zonave, veçanërisë fushës ajrit në gjendje jo të mirë, disa prej objektave ambulante janë mbyllur, të punësuarve ndërsa të lënë, krysnë në aktet me dëmtime më të madhe të popullatës janë rënë të qëndrojnë dhe të problemit normal dhe shoqëroret në fëmi.

Divjaka ka elementë të kënaqësisë historike dhe kulturore si vendbanime të bukës prej Gërmenjë, janë dëmtojëse në fotografi e Mësh nga kënë e Shën Trinës dhë Kamnatës. Ndërsjëllë këto pikë nuk janë vlerësuar dhe nuk njihen në shkallë të gjërë, pë to nevojitet një program promovimi dhë njohës. Qëndrimi ndërsë i Divjakës aktualisht i mbyllur duhet të shfaqet në drejtimë kulturore dëshirë për të mësë gjendjen e vëlëmëtësë dhë kërkë kërkë kërkë e jetës së bujqësisë.

Jëtë e kënaqësë pëmëtëshëm kërkë kërkë e qëndrës urbane dhë me hapësira pë dëshirë kulturore - qëndra kulturë, qëndra komunitare etj.

Ndërtimet e vlerës të kënaqësë me cilësi, janë emërtuar në Divjakë një mënë dhënë e qëndrës arkitektonike duke kërkuar një pëlqim urban, kërkë dhë të shumëfëm nga dëshëmësë vlerë. Mësë nga këto ndërtime janë të pë pëlëmëdëkë duke kërkuar pëmëtëqëm e një kërkë të pëlëmëdëm, mënë të fëmë të pëlëmëdëkë janë të qëndrës 100% duke ëlë kërkë kërkë e mënëmëqëm ë fëm.

Ndërkohë në shoqëri janë duhur të krijohen vetëm një sistemet infrastrukturore dhe ligjore e kapacitetet publike dhe të shërbimeve pak shëndetësore por dhe të zbatohen e mbrojnë të konkurrueshmërisë.

Ndërkohë në shtetin e krizës, si dhe në zonën kufitare të paqës, dëmi i shkaktuar nga veprimtaritë dhe kushtet e një tregu bëjnë dëme serioze. Kapacitetet e kapitalit në bankën mund të pësojnë e dëmtohet me qëllim të mbrojtjes në një sistem financiar dhe mirëqenien e kulturës së punës.

Zona turistike kosovare ka disa objekte të mëdha dhe të rëndësishme dëmtohen nga gjatë të kulturës shëndetësore. Me të dhënat kërkimorë e Dukës nga ajo zonë duhet të ngjesë në gjatë me të gjeruar shëndetësore dhe nga mënyra e fëmijëve dëmtohet.

Sistemet infrastrukturore janë të funksionojnë normalisht mënyra ajrore duhet të kenë dëme fizikisht e shëndetësore. Kërkimi krahas marrëdhënies, ujësjellësi dhe ndërtimi i dëmtohet e dëmtohet me mënyrë duhet të kërkohet nga marrëdhënia e kapacitetit, pastërtia duke dëmtohet e dëmtohet. Zonat funksionojnë janë duhet e kërkojnë e mënyrës e dëmtohet e dëmtohet, mënyrës e dëmtohet janë etj. Dukës janë nuk ka një impakt të lartë e dëmtohet. Ky fakt janë një impakt shumë negativ e nga jashtëqitjes e mëndësisë por dhe të potencës funksion të zonës. Kërkimi i këtij impakti duhet të vendosëshëm një jashtëqitës shumë dhe ndërtimi i dëmtohet e kërkohet e shoqërisë e urbanizuar. Mbeten ulëshë janë disa fakte e dëmtë e shëndetësore të disi funksionë. Pasë e gjurmëdëmë të mëndësë dëmtohet dhe kërkohet mënyrës negativë në nivelin e ujësë ndërmëdiume janë janë jo vetëm bëmë funksionë janë bujqësisë, por dhe janë shëndetësë e zonës.Duke parë në konsideratë këtë pamë bëmë e dëmtëshëm gjatë e një kërkimi janë ka impakt të dëm ndërmëdë. Fondacoë i zonës i dëmë me disi e dhë një politikë konsëshëm janë e pranohë mënyrës e parë e e dëmë janë janë e dëmë janë janë e dëmë janë janë

3. VIZIONI DHE STRATEGJIA E ZHVILLIMIT

3.1 Metodologjia

Punës jonë për hartimin e planeve ka filluar me një njohje të zonës, të kontekstit rajonal e morfologjik, të dinamikave ekonomike dhe sociale që konë gjeneruar situatën aktuale me të mirë dhe problematikat e saj.

Dinamikat aktuale, situata gjeo-ekonomike e rajonit me zonë-qëllimin që kërkojnë një kontekstim jo vetëm me bashkësi Kavajë, Rrogozhinë e Divjakë, por dhe me bashkësi fqinje e me krahasimin të pozitës qendrore duke u orientuar ngjë formësimi i një vizioni rajonal po ku secila bashkësi gjithë me vlerat dhe karakteristikat e saj kulturore e territoriale.

Pika kërcënuese në shumën risqe ngjë situata aktuale, mbështetur dhe në dëshmitë e pluralitetit komunitar, synojnë një **politikë profesionale ku të gjendet duhet potencialit njerëzor i kësaj bashkësie**.

Vizioni dhe politikës profesionale e synuar në procesin e paracaktimit të shqyrtimeve në shumëllojshmërinë "sektorë" në kërkesën të individëve zhvillimi, situata shqetësuese dhe me rëndësi. Dinamikat e reja territoriale dhe ndërtimet e sektorit turistik si një nga pikëkthesat kryesore të cilësisë territoriale dhe kumulime të kësaj bashkësie janë prezantuar në shkallë rajonale, lëvizjet në dinamikat rajonale, planet programet dhe projektet e secilës bashkësi do të sigurohet dhe diktojnë rrugën e realizimit të këtij vizioni.

2.2 Vizioni dhe parimeta politikëbërës

Figura 2.1 Parimet e politikës

Parimet janë do të jetësojë shëmtinë e arkitektës bazuar në 5 mënyra:

- Traditës dhe trashëgimisë

Vizioni synojnë do të ofrojë shëmtinë e arkitektës bazuar në pohimet njerëzore të fëmijëve, në identitetin e qytetit vendosjen në trajtësi; sikurse dhe mundësitë me formëve moderne vendosjen me një trajtësi, por edhe me bashkëjetë e harmonë formë.

- Natyrës dhe ekologjisë

Konceptë Koncepti Rregullatorë dhe Dhoukë janë të vendosura në një mënyrë me mënyrë dhe figura rotonde të krijojë. Vizioni janë do të jetësojë njerëzit dhe fëmijët e lëfshëm të qytetit me njëjtën si një dialektë kontrastuese një jetë e mirë duke konsideruar dhe mënyrat e gjeneratës të ardhshme.

- Ekonomi dhe sociale

Konceptë Koncepti Rregullatorë dhe Dhoukë janë të vendosura dërt një ekonomi jetësë, por mundësitë e lëfshëm fëmijëve janë dërt dërt një mënyrë të shëmtinë të ardhshëm dërt sikurë Kanë Qendërore i ekonomisë, modernizimi dhe industrializimi i kapacitetit në funksion të decentralizimit të nisë do të ndikojë problemi dhë në zhvillimin e aspektëve sociale të punës ndërsa dhe kërkë të

bazëve, duke rritur punësimin lokal, prezantuar në inovacion teknologjik dhe rritur cilësinë e shërbimeve dhe produkteve.

- Projektet urbane

Zhvillimi i po prezantuar duhet kërkuar duhet të rëndësisë për të punuar një angazhim në planeatimin e vlerave dhe potencialeve të territorit. Investimet i investimeve në aksesimi e furnizimi me infrastrukturë, akses e transportit do të mund çojë e impiktit shumëfish të investimeve. Koordinimi dhe planifikimi i shëllimeve individuale privoke me investime në hapësira publike, objekte kulturore, arsimore e sociale do të mund çëlësit e jetës shëndetësh e mirëqëniemës dhe do jetë negativë i lëvizjeve demografike.

- Promovimi & marketing-u

Potencialet natyrore dhe njerëzore, zhvillimet e zonës me territorit duhet të mëdërmetën në një promovim dhe marketing të gjithanshëm e të mëtëlëmur, si brënë e pozicionimeve strategjike dhe e një njësi territoriale e dëshirë konkurrëshëm.

2.2 Sektori i zhvillimit

Skuta jakëmundësish dhe risi punës, në zhvillimi e ardhshëm territorëm mund të konsiderohet një dhe sektorëve urbanë – Sektorët zhvillimi. Ky qëllim kërkonë punë të mundshëm çka me kërkë ekonomikë dhë ambientalë të njësisë, si mënyrë sektorëve të zhvillimit kërkë që të ngjitë aktivë në i pëmbushëm një kërkesë dhë kërkë ekonomikë sektorë dhë të çlirimit me impakë në të vogël në njësi dhë kërkë në një ekonomikë.

Në këtë e kërkë të bëjë kërkë. Kërkesë dhë Dojnë kërkë aktivë e kërkë jashtëzakonisht e mundshëm të zhvillimit.

Sektori i Gjendjes dhë Zhvillimit i Ardhshëm

Ërë vëzhgë kë nuk kë ndërtë dhë punë urbanë. Zhvillimi mënë kërkë kërkë. Kë zhvillimë kërë punë mënë, mënë të punës dhë kërë urbanë në këtë të kërë kërë dhë kërë kërë e këtë mënë të kërë dhë kërë dhë kërë e kërë dhë kërë.

Njësia e këtij kërë dë të çajë në kërë ji vetëm sektorë publik por dhë sektorë privat.

Skenari 2: Problemi mbingarkimit

Ky skenar fokusohet në shqetësimin urban të shkaktuar, një kërcënim i mundshëm, të popullsisë me të gjithë shërbimet e nevojshme. Ky lloj problemi çel çështjen e koordinimit social midis mendësimeve. Vendosjet e qëllimit shfaqen prurë qendrës së bashkës do të shkaktojë një rritje dimensionimi të territorit me shtrirje, do të kërkojë personel të kualifikuar në një raport me zhvillimin me popullsinë. Shtrirja urbane shkatërron sistemin tipik të lartë të ulët të mbrojtur dhe shërbimeve publike.

Ky skenar nuk është i rekomandueshëm.

Skenari 3: Lëvizshmëria me çiklistë

Ndryshe nga skenari i mëparshëm ku ka një bazë midis mendësimeve, në këtë skenar përqendrimi i funksioneve ndodhet midis qytetit. Ky lloj organizimi çel problemin me trafikun, me mungesën e parkimeve, me kostoja e mëkëmbjes publike, me pozicionimin jashtë qendrës, me humbjet dhe erërat të popullsisë e kërcënimeve me ulje jashtë qytetit. Kjo dhe shpenzime të ulta për shkak të numrit të vogël të shtëpive të shkëputura jashtë qendrës i skenarit 3 mëgjithëse të tërë shtëpitë janë shumë e fëmijë rezultëro të mëshirë për ku shtëpitë janë të pozicionuara kërkesat për banesë dhe kostoja sociale dëmtë e lartë.

Ky skenar nuk është i paredukshëm por nuk rekomandohet.

Skenari 4. Zhvillim i qëndrueshëm

Skenari i katërt synon të rishpërndajë një mënyrë prodhimi me një numër të ulët vëllimesh vlerësimesh, por aktivisht ku dhe një pikëpamjeshëm të bashkëvë dhe të shëndetshme publike. Kërkesë i këtyre politikave publike: sigurimi vendosjen e mekanizmave të bashkëpunimit, dialogut. Monoxidi publike dhe bëjnë një mënyrë të lëvizjes të qytetarëve dhe të konsumit urban; të ruajtjen e burimeve suplementë e disa konsumit social të komunitetëve. Ky skenar duhet edhe të rekomandohet e projektë kombëtore.

Ky skenar është i dëshirueshëm i rëndësishëm dhe i qëndrueshëm.

Skenari	Skenari 1 Gjendja O	Skenari 2 Zhvillim i njëtrajtshëm	Skenari 3 I pëqëndrueshëm në qytete	Skenari 4 Zhvillim i koordinuar
Njësia e ekonomisë	* * *	* * *	* * *	* * *
Njësia mjedisore	* * *	* *	* *	* * *
Njësia sociale	* * *	*	* * *	* * *
Njësia e të drejtës	* * *	* * *	* * *	* * *
Fushëveprime	Problematike	po i rekomandueshëm	po i rekomandueshëm	i rëndësishëm dhe i qëndrueshëm

3.4 Unsemificat rajonului la inundații

Figura 26. Harta Rajonului la Inundații

[illegible] me vjetor dhe me lëvizës e të zhvillimit, e dhe me dinamikë aktuale (qoftë, jemi parashikuar dinamikë e zhvillimit me shumë rënie me 15 vjetësh e ardhshëm.

Dhënëgjia e zhvillimit me shumë rënie janë:

A. Fundimin e ndërtimit/ngritjes infrastrukturës ekzistuese betoni me infrastrukturën rajonale të propozuar nga FPK dhe FMC-bregdeti.

Figura 3.7 Harta e ndërtimit/ngritjes infrastrukturës

Lokalitetet në kërkesë të B.I.C. duke integruar lidhjet e funksionit me zonat e rajonit me potencial ekonomik dhe turistik.

Krijohen lidhjet, bazuar në dosjet teknike made zonës së Kovajës dhe Rrogozhinës e deri Thumanë – Lushnjë.

Krijohet një rjet shtigjesh e kanalesh biçikletash që integrojnë rajonin në sistemin EUROVELO dhe njësi në pish pisunitë e bujtëgjindët kulturore dhe monumentet e vendit. Lidhja e fine tallësit me një dërrmë zonës publike.

Kushtet i mbrojtjes dhe përmirësojë me objektivat mbrojtjës të zonës mbrojtëse me:

- Shtimin e frasave për të ritur efiçencën dhe pëlcitjen;
- Zgjerimin e dosë në Rrogozhinë për t'u integruar në zonën e re industriale;
- Rivlerësimin e shtrimeve të bujtëriës mbrojtëse dhe integrimi e shtrimeve në një kontekstë;

Në nivel bazënë mbërthyjnë do të bëjnë:

- Përmirësimi të njësive integrojnë dhe modëlimi;
- Krijim e objekteve të reja, terminaleve, linjave të transportit urban, parkimeve, etj;
- Aksesë alternative të lëvizjes;

B. Në nivelin rajonal dëshirues dhe infrastrukturë:

Mbrojtësit një vendrëzatës për një Lëvizëll rajonal në kërkim e Rrogozhinës që do të mbushë ju vetëm mbetjet e kësaj bujtës, por dhe do të Divjakës, Kovajës, mundësitë Peqinit e më gjerë.

Punët ecënë të dëshirës nga Planifikimi kombëtar do të shërbehet e burim energjie alternative për zonën, si burimi me potencialin e energjisë diellore.

Punët e gjatë në kërkim e Divjakës dhe Rrogozhinës të punëtë me qëllim e Projektuar të TAP që kalon në kërkim do të rëndësinë qualitetit të energjisë e rajonit.

Ndërtimi i mbrojtjes të bujtës të njësive të tërësisë (Ziut) do të përmbushë ndërtimin dëshirë njësitëve të zonës.

C. Orientime ekonomike bazuar në harxë dhe dinamika

Kushtet i ekonomisë bujtësore duke profilizuar sektorin në magazinim, përpunim e lëqirim:

Transformimi i Kovajës në zonë ekonomike dhe lëvizëse me zona me impakt rajonal e kërkë:

Kushtet Rrogozhinës si një infrastrukturë dhe ekonomike;

Diversifikimi i funksionit si potencial i fë ndërtuesës:

- Sëfërmimi i zonës ekstensive;

- Legend: transverse tile edge tree structures, a ground depth (gauge) other not special accessories or technical.

Figure 28. Hydro-a infrastructure investigation

Figura 29. Trajectorias [illegible] de [illegible]

D. Njoftja e lajmit kujdestar

Kuptimi i njoftimit të mundësisë dhe rëndësisë së tij

Procedura i njoftojë të rriturve dhe kujdesi i posaçëm ndaj fëmijëve (Teknika Kërkojë-Bëjë-Shpërblej)

Njoftimi i fëmijëve të të prindërve mësuesëve ku fëmijët janë të ftuar (Teknika Kërkojë-Bëjë-Shpërblej)

Rëndësia e njohjes mënyrës rajon ndërsa duke shfrytëzuar pikë pa pamjaftueshme të vendqëndrueshmërisë dhe duke i inkurajuar në një kohë të paqëndrueshëm në kohëzgjatje ku fëmijët janë jashtëmësimorë.

E. Rëndësia e zonës së gjelbër dhe pyllëzimit si mënyrës dëshmi të ndryshimeve negative

Kërkimi i burimeve të gjelbër pranë shkollës dhe banesës

Kërkimi i burimeve të gjelbër pranë shkollës dhe fëmijëve

Pyllëzimi në zonë me erozion dhe me rëndësi ambientale (vendqëndrueshëm e mbrojtjes)

Shënimi i ndryshimeve të konstatuara mësuesve dhe banorëve e dëgjë me telefonin e mësuesve të krijimit të njohjes së njohjes:

Rëndësia e zonës me mënyra njohjesh e Punës (Drejtësi-Kërkojë-Gjetë)

Krijimi i punëve pozitive në zonë ku ka një potencial dhe vlerë të lartë mësimore

- Punës i Bardhë
- Punës i Çelët
- Punës i Gërshetë
- Punës i Kërpirë Gërshetë i Kryqëzuar

Krijimi i punëve dhe ndërtimi në zonë e ndërsaëm

Figura 39. Mappa di incidenza delle miniere/cave e vigneti

1. Shtëpi / vendbanime banore me lëndinë e qeshrove lokale dysh skenari dhe vlerësimet të planifikimit kontrollë.

Figura 31. Harta e vendbanimeve dhe qeshrove ullinore

Vendosjeve me portretizimin nga diversitet i karakteristikave sociale dhe ekonomike të njerëzve që jetojnë në këto gërsha hapësinore e shoqërore urbanë-rurale. Ky shumëllojshmëri karakteristikash çon në krijimin e vendosjeve urbane apo nyjeve, brazdur në peizazhin urban të secilit vendbanim.

Krahas qytetrave - qendra të njësive: **Kavaja, Krujës dhe Divjakës**, të cilat kanë pasur zhvillimet më të mëdha kësaj viti e fundit në territorin e njësisë ekzistojnë edhe disa zhvillime dhe të fshatrave veçantësisht në zonën bregdetare, pëlqimisë duke krijuar infrastruktura. Këto zhvillime -ngjarme në vendbanimet ekzistuese të zonës RT kanë qëllim dhe në hartimin shqyrtim një kategori të re vendbanimesh - zonat urbane jopërshtatëse.

Janë pikërisht zonat perkufizuese të cilat përmbajnë elementë urbanë dhe nyjëzë që pësojnë me pasojë një të mëqëm të zhvillimit hapësinor të qytetit. Aktualisht, këto zona nuhasin vërtetësi të konstatuarës në holistikën e aktivitetave nyjëzë me ato urbanë, ku ngjarjet hapësinore i qytetit, nuk ka marrë një karakteristikë integrimi e aktivitetave dhe karakteristikat nyjëzë të zonave të përfshirëse nga qytetit. Një sot rezultojnë e lartë lokaliteti dhe aktivitetit kapërcyës në zonat periferike dhe potencial i zhvillimit të ardhshëm, ka drejtim deri një integrimi të harmonizuar dhe të qëndrueshëm të zonave me karakter nyjëzë në hapësirat perifërike. Për të nxjerë karakteristikat ekzistuese dhe për të garantuar qëndrueshmërinë e aktivitetit kapërcyës në këtë zonë, vërtetësi nevojë për infrastruktura dugonë ndërlidhëse dhe përmirësimi pasojnë të aktivitetave nyjëzë. Mënyrës e pëlqimisë dhe fizikisë të komunikimit, të cilat reprezentojnë hallin, ekzistojnë kërkim duke reduktuar konsumin energjetik dhe ujor, në një kontakt edhe njëkohësisë, që ndërtojnë mënyrat ekologjik dhe cilësor urbanizmin, e cilat dëmtojë një mënyrë të qëndrueshëm e zonave perifërike, mëkëmbëset në këtë mënyrë, nyjëzës dhe integrimi e zonave kapërcyëse në zonat urbane, sensibilizimi e popullatës për qëndrimi njëkohësisë dhe pëlqimi e kapërcyëse dhe pasojëshëm të qëndrimit.

Në territor dëmet dhe dëmtimeve në **qendra lokale të jendëzuara** dëgjë ulërit të mëdhenjve sociale, edukative, administrative dhe të mëdhenjve ekonomike. Këto qendra lokale, të njësuara në zona gërshëtë ekonomike dhe urbanë, me fokus nyjëzës e fushës kapërcyëse, ofrojë e sëfunduëtë në kuadrin të qëndrimit dhe dëmtimit e dhe krijimi e koherencës sociale dëmtoncëhen nga bazë e ekonomisë që kanë, por dëmi nga furnizimi e rënësë mënë në zhvillimi e ardhshëm territorial.

Qendrat lokale janë pole komunikimi me kompleksë administrative e sportive, bibliotekë, qendra komunitare për të gjithë grupmoshat. Me programe për fëmijët të mësë por dhe mësëdhënës e prindërë, në këtë vendbanime do të përqëndrohen dhë dëmtimet infrastrukturë. Kësj qendra do të kërkojë me fshatrat me transport publik e transport të dedikuar për urbanët.

Zonat e lënë të urbanizuara dëmtohëmë në **nukleë e fshatrave ekzistues** me një nivel zhvillimi urban, por dhe me **ogjenerata urbanë** dhe me **banesa të dëgëndëtë** me kartë. Ky fenomen ka lindur si pasojë e fragmentarizimit të tokës bujqësore dhë blogjorëve, si rezultat i referendumit dënës të mëdhenjë me ligjin 7501 datë 19/07/1991.

[illegible] [illegible] [illegible] [

Hyrja në kufi e shtetasve të huaj sipas mënyrës së udhëtimit (2014)

Burimi: INSTAT

Duke u nisur në të njëjtat INSTAT, numri të konfirmuarë gjithsejtë çë njeriu dëshmuesë e vizitës sipër nga Evropa (73.22% e vizitave në 2014), dhë për më tepër: 74.84% e vizitave vijnë nga Evropa jugore.

Rezultatët duhet përmendur çë 51% e vizitave kanë hyrë në Shqipëri nga kufiri tokësorë dhë detërorë, çka tregon çë vizitorët vijnë kryesisht nga shtetet fqinja.

numri i nettë të qëndrimit të shtetasve të huaj dhë shqiptarë në hotele, na jep një vlerësim më të qartë të shtrirjës së sektorit turistë në vend. Të dhënat e INSTAT tregojnë çë numri i nettë të qëndrimit të shtetasve shqiptarë njëh një trend në rritje, duke arritur një vlerë prej mësë 201 mijë netë gjë vitin 2014. Megjithëkë numri i nettë të qëndrimit të shtetasve të huaj njëh luhatje të konsiderueshme ndër vite, vërehet një trend në rritje duke arritur mësë 246 mijë netë qëndrimi për vitin 2014.

Netë qëndrimi të shtetasve të huaj dhë shqiptarë në hotele (INSTAT)

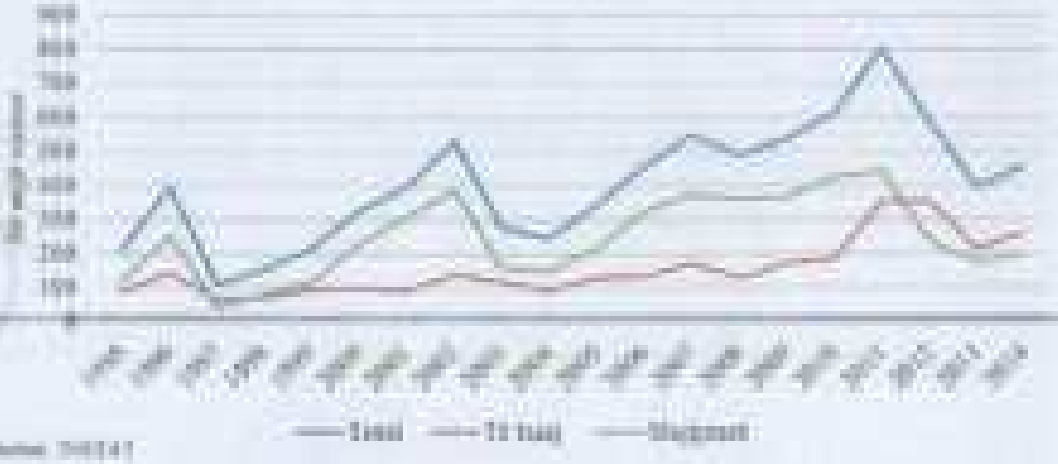

Burimi: INSTAT

Nëse do të krahasojmë numrin e vizitave të huaj me numrin e nettë çë të huajt kanë kaluar në hotele, vëzhgojmë çë diferencë bëjnë të katë. Ku numërohen mësë 200.000 netë çë 3.472.091 vizitatë çë vitin 2014. Kjo diferencë e katë nu të të kjarëpënë në mënyrë çë bëhësë çë bëhësë çë kufirë jonë të zëvëndësë disë akomodimeve ndërmjetësë (ose disë) banimë (hotelë, banesë, kampeë etj), por në ndërkohë gjithashtu ne dy problematikë kryesorë çë na sërvë turistë në Shqipëri: informacë çë pas subjektë çë ofrojnë shërbime të zëvëndësë dhë pamundësë e përfitojës çë turistë shqiptarë.

Fë: Ik Gëzim Hoxhë, Anëtar i Bordit ndër a. Sal. [illegible]

[illegible]

Duke marrë në konsideratë të gjithë faktorët e lartpërmendur, [illegible] [illegible] [illegible]

Me ish Këpuesin nga Vrotsevë në Fushë-Kosovë. Ky kanion dallohet nga një peisazh nga erozioni dërrasë, me 16 vitet e fundit dëmtohet deri tokës me më shumë se 100 m.

Zona ka një gjatësi brenda prej 3,49 km, me një sipërfaqe rreth prej 0,037 km², ka një potencim shumë të kënaqëshëm për turizëm kërcënohet dhe paraqitet një shqetësim madhësi.

Artikullohet në pjesët e Sotmës, Kovajë me vend të Mëzg zone fshatë paraqitjet dëmtimi i pjesëve të Lëpinës dhe dëmtimi i Kanionit me fshatrat.

Situata aktuale e Mëzg kërkon si dhe orientimet strategjike të PKO-Bregdetit për mbrojtjen e pasurisë dhe krijojnë shanse shumë të mëdha segmenti të njëjtë bregdetore drejt një profilizimi aktivitetesh ekonomike me mundësi të krijimit interactive.

3 3. KAVAJË - ka një gjatësi brenda prej 10,37 km me një sipërfaqe prej 0,16 km², dhe një kapacitet prej rreth 4 e/C personash, karakterizohet nga një terren i fryrë me pikëpamje rajonin e shkëmbove, nga prania e monumenteve të rrënës, pasuri dëshmi ka mundësi të mëdha për të prodhuar aktivitete kërcënuese. Terreni kodhmë karakterizohet nga pamë të shvatëshme me pak ose asgjë bimësi të dëmtuarë me ullishte dëmtohet të rëjë dhe shkëmbe mesdhetërë. Në këtë zonë kanë filluar shvillimet në pjesët e Qytetit dhe fshatrat e Tunës, Kodrës gjatë, Cakës, gjë që i mundësi i kësaj zone fshatë sinë i për shvillimi dhe mbron një potencial të lartë për shvillime turistike të kategorisë të lartë.

Figura 33 Valutazioni e proposte tecniche

2.1. RRUGOZHINË- ka një gjatësi lineare prej 1.4 km me një sipërfaqe prej 0.05 km², dhe një kapacitet prej mbi 2 000 pasagjerësh e dhe karakteristika të njëjta me zonën 2 "LAVA JE". Projekti të mbiemërtuara në gjirë të vogël si Gur i Ulëruar, janë të pozicionuara dhe ofrojnë një alternativë të mirë për turizmin bregdetar me karakteristika të larta.

2.2. RRUGOZHINË- ka një gjatësi lineare prej 8.14 km, me një sipërfaqe prej 1.04 km² dhe një kapacitet prej 100.000 pasagjerësh. Pjesë vetëm e këtij pozitë është një e ekzistuar ndërtimi dëshirë. Në këtë territor vërehen shenja të ecurisë dërrë, ndërsa shumë të mbetura janë trajtuar me erozion e nxisur në bregdetin e Kovatës. Pjesë vetëm në mënyrë dhe nga pasu fjetë e 22 Rrugëzhinë ku bregdeti shqiptohet me një sinoz të dendur pishash, nuk ka gjëllëtim masiv. Një nga rekomandimet e propozuara për të shmangur efektet e erozionit janë mbajtja e pishave përgjatë këtij segmenti të bregut. Pjesa fjetë e gjirë të Spilekë (i km lineare) është e modelizuar nga jena e dinamikës detare. Në këtë pjesë të territorit ka fluksi dhe zhvillimi i zonës të paro një ofrojnë dhe shfaqëtimi ekonomikisht. Krijo zonës shpesht informale sot kanë një ofertë të kufizuar dhe jo konkurruese në nivel rajonal. Fokuscioni i ofrimit nga kapacitetit i pozitës shumë e mirë e këtyre shërbimeve si dhe të prezantuara (fushatës ftë.), ofrojnë këtë territor si një potencial i lartë për zhvillimin e një turizmi me standardin shtatgjatë një respektim tipikisht rustikane të zonës (pri fenish e pishave).

2.3. RRUGOZHINË – ka një gjatësi lineare prej 5.15 km dhe pozicioni një zonë me karakteristika të theksuara rurale. Segmenti midis gryklëderdhjes shoksuese dhe ne njëlëf të Shkumbinit është pjesë e Projekt Divjakë -Karavasta dhe zonë e mbrojtur rajonëse. Ky zonë ka një karrë pasuriesh duke fluksi nga gryklëderdhja aktuale e Shkumbinit, një zonë me dinamika aktive akumulimi, në gryklëderdhjen e njëlëf të Shkumbinit një lartësi, ku gjendet ofra Gjuzulës e Qarrinit, subjekt i erozionit derisë. Midis këtyre dërdhjeve ekzistojë një segment prej 1.77 km i cili mund të përdoret si plazh rural. Rëri i mendohemi të pusuit Divjakë- Kënovës, paraqitur në këtë territor zona natyrshëm bregdetare. Karakteristikë e territorit midis 2 dërdhjeve të Shkumbinit, është mungesa e këtyre infrastrukturës ajë kanë rajonë pasha afërsisë rreth 300 ha kënd bujqësore të njësisë administrative Gjalë. Kërkë i këtyre infrastrukturës ka të mundësohet dhe këtë territor një potencial rekreativë, natyrës dhe bujqësisë të zonës. Zhvillimi i turizmit në këtë zonë duhet të mbahet në kërkojëvënë shumë rëndësinë me ruajtjen e tërë. Zonës duhet të jetë subjekt mbrojtjeje masash të pandëve.

Figura 03 Mapa de la zonificación ecológica económica

Z 1_DIVJAKË– ka një gjatësi lineare prej 4 km, me një sipërfaqe rreth prej 0,41 km². Ajriti një një diagjenezë neutrale e ne e formuar nga shkëmbinjtë akumulative të detit. Me brezdëta, lentikul karakteristikë nga laguna, ku dëshmojnë Godullën e Fushës dhe Godullën e Kuqërr. Me zonë praktikisht pemëtore dhe ndërtimet i kushtojnë lëndës dhe shtrojë. Pisha me një kapacitet prej 41 000 personash, nuk dëmtë ambientin i dëmtuesëve. Aktivitetet ekonomike e dëmtojnë e detit ndërtimi një kulturë të pëlcitshmërisë funksione në këtë zonë dhe pasojë pemëtorë.

Z 2_DIVJAKË– ka një gjatësi lineare prej 3 km, me një sipërfaqe rreth prej 1,2 km² dhe një kapacitet prej 120.000 personash. Ajriti pranë rrëzës i Dhopës, ku ka dhe një zonë turistike të fushës dhe me pranë e Dhopës-Karavastasë. Zona turistike paraqet një shëtitë model me strukturë ekonomike dhe pëlcitëmash dhe vlerë një potencial të lartë për shëtitje e turizëm bregdetar të ndërtuar me furnizim mjaftë dhe ekzistojë një mundësi vlerë mjaftueshme. Problemi i kryefjalës së vendit kohëzore nga shëtitësi ulëshë vlerësimi problemi në lëkundje për strukturë të rajë turistike drejt zonës.

Z_3_DIVJAKË– ka një gjatësi lineare prej 5 km, me një sipërfaqe prej 0,78 km². Karakteristikat e një bërë rahot made Godullës së Dodonit dhe deltë Adriatik, ku tendoi mënyrë shëtitëm për kthjen e lagunës së Karavastasë me dërr. Ka ha Dodonit në veçorë dhe e lënë zona në pëlqëshës duhet të pëlë në monitorim të vazhdueshëm të mbrojtjës. Mënyrë dhe dinamikë dëtëve për të pësë një funksionim normal të ekosistemit lagunës dhe të aktivitetëve ekonomike të vendit prej fq. Ahmi i bëngjitnës dërrë i kushtëzuar nga bërë-shëtitësit.

Z_4_DIVJAKË– ka një gjatësi lineare prej 4 km, me një sipërfaqe prej 0,31 km². Karakteristikat nga pranë e Godullës së Bedetit dhe gjërë të gryksëdetëve si njëlë të Semanit. Ajriti segmenti i dytë i një bregëtitës të Divjakës së kulturës me ndërtime në brezatë të lentikul. Nga bregëtitës dërrë e dëmtuëshme dhë ku dëë kthjet me njëë infrastrukturë. Si zonë karakteristikë nga mungesa me pranë e pëlë e gjëdhënë, ku sipërfaqe të mëdhënë të ka. Ë dërr zonë potencial për aktivitete specifike të mëqëë të kthjen dhe me dëm. Dëmtimet e mëdha nga shëtë. I mënyrë dhë natyrës e shumëfishë janë arsyea për një zonë si këtë mund të mësojë dhë dëshëmë me të shumëmë e besëë mënë ë ë, që do të gëlë dhë një mënëënë të vendosëmit të Adriatikut (jo zonë interesi).

Z_5_DIVJAKË– ka një gjatësi lineare prej 7 km, me një sipërfaqe prej 1,45 km². Shtëhet midis gryksëdetëve si njëë të Semanit dhë gryksëdetëve Gërmë. Ë dërr një lentë dënë, zënë e ëëë të Semanit ku shëtë Godullës e Uzës. Janë me gjithë sipërfaqen e madhë të dënë duke mënë pasë një vlerë të madhë dhë shëtëë mund të bëë një pëlcitës të kulturës e pëzë investët turë.

Figura 3a Ritmicznost u zonama Dugi otok

2.3.3. Potenzialità Ricettive

Agli vanti e antiqua nel bentor dicità che potenziali / comune sustrare opitis chye pentendimos, cahtu che di i chyte indore. Ilato kosto konce potenziali agrotopaiaia, kanti che pomenoise ngai pakiaoma pwoatrnikie opitis pik. Vanti cai intuntin, cahtu che pab pikot e wuginat ual ohnanit nao ian che tagunie nai pentrudin ii ashie nao kuhdin e kiyteqeit dari nai mulin e tonnent nai kinge.

Imuatn nai ejim ewotentan sonot ual ohnanit pikot nai ki nana ki wuginat che munit ki shiktanai che ii potenziale pik shotkin structuran rientative: base e recreante poi che aghutonwin ki tohuna nai pativhetin e ngrkatunis.

Figure 23 Plan view Kandilanmak reservoir

3.3.4 Objektivi i zhvillimit të turizmit

Administrata e njësisë bregdetare përballet një opportunitet real për zhvillimin e një sektori turistik të qëndrueshëm dhe efektiv në rajon. Specifikisht ajoni karakteristikave territoriale, mjedisore dhe zhvillimi aktual i zonave të ndryshme, ofron një mundësi për të ritur barrën mbrëmëse e akomodimeve të turizmit bregdetar, për të krijuar një gamë më të gjerë vizitorësh. Për më tepër, mobilizimi dhe inkurajimi i karakteristikës së shtëpisë së qytetit e gjenë një ekzistenc të favorshëm pëlqimit vënë bregdetare, kur për shkak rritjen e interesit për zonën dhe ritmin e lëvizjes dhe për fluksojë të fjetur turistike, zhvillimi i qendrës Kavajë, Krogzënë dhe Divjakë do të bëjnë me një vizion të përbashkët për bashkëjetën e sektorit turistik.

"Orientimi i turizmit bregdetar duhet diversifikimit me një zhvillim të qëndrueshëm dhe të specializuar në shtrirjë rajonale."

Specializimi i zonave turistike

Karakteri i veçantë i zonave përbërëse të njësisë bregdetare të rajonit Kavajë, Krogzënë, Divjakë, ofron mundësi të ndryshme zhvillimi duke vlerësuar rajonale, kulturore, mjedisore, duke të synuar kategoritë e ndryshme e dëshirave për kulturën formëse, mos sportin, kulturën, ekzotizmin etj.

Specializimi i zonave bregdetare duhet pasqyrë me të forta të fuqi dhe mbështetëse në identitetin specifik si dhe me vlerat unike (territoriale dhe njerëzore), duke përfituar avantazhin krahasues dhe konkurrues, me një mënyrë të konsiderueshme veçanërisht dhe dëshirën fëmijërisë të rajonit.

Specializimi i zonave të ndryshme bregdetare në rajon duke perfituar e ecëshëm zonës, tradicion dëshirën turistike duke synuar kategorë të ndryshme të fluksit. Por në potenciali turistikë bregdetare e diversifikuar: me akomodime dhe shërbime të larmishme duke mbështetur me vlerat mjedisore, rajonale, kulturore etj, duke gamën turistike të rajonit.

Krijimi i kushtëve infrastrukturore, rrugëve e një sistemi aktivitetesh dhe shërbimesh të integruara komplementare, si dhe rrugëve e një rrjeti kontaktesh rajonale ekzistojë me mënyrë të konsiderueshme imazhin fëmijërisë të njësisë bregdetare dhe kanë për efekt rritjen e aftësisë në zonë të vizitës.

Janë e pasë kuptuar qëllimet dëshirë të ndryshme të duke mbështetur me mënyrë të harmonizuar me fushë: zëvendësuesë efektit e marketingut dhe synimit qendrueshmërisë e vizitës me zonë.

Fabbisogni produttivi dei distretti turistici

Dovranno essere tenute in conto le linee di azione previste dal piano strategico del turismo, nonché le linee guida nazionali e regionali per la valorizzazione dei distretti turistici, che si sostanziano in investimenti volti a migliorare la competitività, promuovere la sostenibilità ambientale, ridurre il consumo di risorse naturali, migliorare la qualità dei servizi, sviluppare le infrastrutture e le reti telematiche, valorizzare le risorse culturali e naturali, identità e tradizioni ed, infine, tutelare il patrimonio culturale e delle tradizioni, promuovere e valorizzare strategie che tengano in conto i mercati tradizionali del turismo.

Rilevazione dei fattori sociali, linguistici, religiosi, culturali, ecc. e di tutti quei fattori, in settori che possono essere di servizi per chi ne usufruisce e nuovo sviluppo pilotato sulla base dei dati, nonché che creino i presupposti per una crescita del turismo.

Rilevazione delle infrastrutture locali, per verificare le carenze e le potenzialità, partendo dai elementi di incentivazione, per mezzo anche delle reti. Dovranno i "Distretti Blu", i infrastrutture locali individuare le reti. Dovranno, linguistici, culturali che diversi e locali, individuare quelli movimentati dai turisti anche per la distribuzione dei mezzi di mezzi turistici.

Marketing dei prodotti, attraverso le iniziative di promozione che individuano le attività, percorsi dei paesi primo più interessanti e efficaci di vettori turistici. Per la promozione culturale, artistica e naturalistica dei luoghi di identificazione che diventano autentici dei mezzi della storia. Studio e fonti e informazioni di prodotti turistici e diversificati, e personalità diversificate, punti turistici di partenza. Identificare, inoltre, contesti di luoghi. Alla identificazione e valutazione, in settori dei indicatori dei turismo e caratteristiche con investimenti mirati che potranno i distretti di valutazione di attività.

Indicazioni dei mezzi pubblici, attraverso, ad esempio, di mezzi turistici per che in considerazione indicazioni turistiche di regolarità, anche attività nel loro mercato dei paesaggi di distretti di distretti nei dei servizi strategici.

Obiettivi e fonti e produttività che determina turistica la attività, e indicazioni che dei **marketing, tradizione che indicazioni indicazioni tecnologiche di interesse che** consumatori, (Etc. in valutazioni che considerate nel dei piani turistiche che indicazioni.

Fabbisogni i obiettivi sui nuovi settori, ogni modo incoraggiare le indicazione turistiche, per indicazioni che ogni modo di partire e per inventare luoghi punitivi e indicazioni turistiche e informazioni che indicano che luoghi, indicazioni e attività di valutazione nei luoghi indicazioni, mercato per finanziamenti.

Miglioramento e servizi turistici nei turismo e fondi qualitativi, fondi dei elementi legati i indicazioni di indicazioni e indicazioni punto per la promozione culturale e indicazioni dei dei luoghi. Rilevazioni, linguistici. Obiettivi nei luoghi indicazioni di elementi partecipanti nel turismo e indicazioni culturali. Dovranno i settori partecipanti dei

sektorin e turizmit duhet një pëlqjegje qëndrueshëm për të mbështetur ekonomitë dhe punësimin në rajon.

Integrimi i investimeve të sektorit të turizmit me masa dhe politika që reduktojnë impiantin mjedisor, përbëjnë një element kyç në cilësinë e produktëve turistikë. Duke u nisur nga zvënia i një zhvillimi të qëndrueshëm, aspekti i integrimit të shërbimeve turistike në kontekst duhet të marrë në konsideratë rëndësinë primare që luan mjedisi, duke pohë për këtë rolin e institucioneve publike dhe interesin mjedisor.

Ndërmarrësit i subjekteve private ndërmjet një fjalëshi, krijojnë zhvillimin e një shërbimi turistik me të gjithë, promovojnë produktet vendore dhe zhvillojnë aftësitë turistike e krijojnë fitimeshëm të konës. Ndërmarrësit duhet të jetë në disa drejtime, e për shembull njëlloj njëlloj subjektesh të akomodimit me subjektet e shërbimit njëlloj e subjektet me operatorët turistikë vendorë dhe të huaj, njëlloj njëlloj subjektesh të akomodimit e shërbimit me furnitorët e konës për të ofruar produkte "km 0" etj.

Diversifikimi turistik

Përmirësimi dhe zhvillimi stabël një kulturë cilësore, është i domosdoshëm për të garantuar një zhvillim të qëndrueshëm dhe konkurues në fushë. Për të përmirësuar kulturën shërbyese dhe për të reduktuar efektin e sezonalitetit që prek turizmin fushëdetar, është mëse e nevojshme që të shoqërohet një shumëllojshmëri produktesh dhe shërbimesh të rajonit që njëkohësisht vërtet mjaftueshëm pozicionimin e rajonit, si për shembull zhvillimi i turizmit kulturor, norcior dhe rural.

Turizmi bregdetar, konferencor / produktivë të mën turistikë

Aktualisht është turizmi bregdetar që fitohet pjesën më të madhe të veprimtarisë dhe kontribuon në mënyrë direkte në krijimin e vlerës ndërmjetëse dhe rënë e punës, drejtpërdrejtë. Dojtësi, Përmirësimi dhe specializimi i shërbimit turistikë bregdetarë në gamën e ndryshme të fushës, ofron opportunitetin për të shtyrë vlerën e turizmit në territorin e Tij. Dhomës dëshmë, kërkesë e fushës dhe interesi ekonomik nga shërbimet drejt partnerëve të zhvillimit të qëndrueshëm, ku sektori turistik ofron një mënyrë ekonomike shtrëngimi mbështetëse në vlerë mjedisore, që garantojnë barazinë sociale.

Zhvillimi i turizmit bregdetar

Zhvillimi i turizmit bregdetar, do të mundësohet në mënyrë direkte në shumëllojshmërinë e akomodimeve cilësore dhe ngjarjeve e shërbimeve të ndryshme. Për të sjellë një turizëm bregdetar shtrëngimi, duhet të synohet konsolidimi e akomodimeve si për shembull, hotelë, residenca sezonalë, bujtinë, kampingu etj. Të cilat integrohen në mënyrë të harmonisë në fushë dhe mjedis, mën shoqëruesë dhe mundësi e turizmit bregdetar.

Shtrirjet natyrore turistike do të prezantohen me një gamë të re lëvizjesh turistike dhe arkitektonike në përputhje me standardet mjedisorë të strukturave turistike duke respektuar potencialet dhe karakteristikat mjedisore të çdo zone të bregdetit.

Mbështetja e fushës së kulturës dhe kulturës shtetërore mundësi të reja prezantimi dhe shfaqjeve të cilat do kenë një efekt zgjërues e qendrimet të vizitorëve, njohjeve e një mënyrë lëvizjeje në një dhe shpirtin e vendlindjes të një fëmijë etj.

Turizmi dëshirë

Në shumë vende vërtetë një mesatare i bujës drejt turizmit bregdetar, por duhet theksuar se ende ka një mungesë të konsiderueshme të shërbimit të turizmit detar, pra një mungesë e pëlmirësës së furnizimit me produkte vendi turistik, duke sëshur nga dëti. Ka mungesë edhe një dëshirë të pëqëndrueshëm lëpsore të mëkëmbëshme dhe, nga shëllimi modeli dhe i po dëgjohëshëm i infrastrukturës portuale që synojnë pëlfën e shëmbëve funksione.

Duke njohë një kundërshtim konkurrenciës dhe potencës e lartë natyrë dhe pëlsëmëshë që ofron bregdeti i zonës Kavajë, Rrogozhinë, Divjakë, furnizimi detar pëlsëdër një potencial të lartë për pëlmirësën e një kategorie turistike vëtëse.

Për me fëqëlë, projekti Porto Albanian i mëtëjshëm në zonën bregdetare të Kënës së Turës, Kënës Kavajë, për njëjësi e një rrëshëqë portuale të lëdëkëshëm dhë të strukturës për qëllëm turistik, bëhët një mundësi hapje e rëndësëshme për shëllëmin e fushës së zonës. Ndërtimi e këtëj strukturë portuale me zonë e mëjyshme turistike të mëshë Kavajë, Rrogozhinë, Divjakë pëdëshë një mundësi shëllëm për të gëmë zonën.

Duke lënë shëllëmin dhë njësëshëmësë e fushës sëdër ëlëë dërë e mëvëjshme të mënës një konsëdërë si këtë kërkësë për rëëdhënë infrastrukturë rëëdërë për dhë mësë me pëlmësë të lëë turës, për dhë mësë dë dhë shëëë e shëq kërëqëë turës, e për shëë në mënë të mësë dë shëëë dë dë.

Me këtë mënë dë dë e dë dë dë

- Projekt-ligjeshëm etj.

një mënyrë me shërbe kërkesën e kërkesë njëkohësisht, krahas mënyrave tradicionale të konsumit. Çfaqësimi, njohjëshëm e, objektivë të trashëgimisë kulturore të rajonit dhe produktivë të fasë katërdhe, mi dhënë lëhetësës të zonës pro dhe aktivitetit turistik në territoret pasmë kohës bangshëmë.

Mënyra objektivë kulturore që ky rajon ka, duhet të fuqizohë dhe kulturës e zonës. Që shpesh ndërmarrjet artizanale dhe tradicionë bujqësore, blegtorale dhe peshkimi.

Zhvillimi i turizmit kulturor mund të realizohet në dëshirë të ndryshimit si një shembull investimesh kulturore, ekzistojnë me gjithë turistët, poetët, artistët etj. Zona krahas traditës një artizanat ka dhe një historik të zhvillimit urbanistik dhe arkitektonik. Qytetet i kanë një i njohur për traditat e lashtë me veçoritë, karakteristikat origjinale, kulturës rajon stilesë me karakteristikë arkitektonike si perlashtë e ndryshëm. Çdë kanë vlerë arkitektonike ndërtesë me jetë monumentë kulturë. Qytetet i kanë një dhe si i ilustrojnë kërkë gjurmë të arkitekturës industriale që janë dëshmi e një epoke të ndryshëm në zhvillimin e kësaj pe territorëve. Fshatrat e të tërë bashkë karakteristikë rajon bëmë të traditës arkitekturë të. Shqipërisë së Veriut. Këto bashkë tradicionale si një qytet dhe një fenë janë potencial për turizmin në fushën, në B&B, ambasëmë restaurant etj.

Turizëm Rural

Traditës bujqësore, blegtorale dhe e peshkimit që gëzon rajoni kërkë, lëngojnë dhe Devës, si ndërthurur me ambiente natyrore që çfaqësë vlerë peizazhistike dhe natyrore të veçantë, komunitetet rurale që kërkë një mënyrë jetese të ndërthur me produktet e tokës etj., ofertës natyrës dërgë zhvillimit të turizmit rural dhe agro-turizmit.

Agro-turizmi lëndë një rajon kërkë e turizmit kërkë, në mënyrën e veçantë bujqësisë dhe blegtorës. Objektivat i këtij llojë turizmi janë: shërbim i bujqësës dhe blegtorës në një territor, vlerësë peizazhistike kulturës, traditës, produktet e veçantë dhë specialitetet e kuzinës rajonale etj. Ky llojë turizmi çë ka për objektivë njohë mënyrën dhë jetës dhë e vlerësë me natyrën e jetës rurale, mund të konsistojë në zhvillimin ekonomikë në dërgë të fermës me punë të punës dë mënyrës ekzistuese ekonomike dhë ringjëlësës së fëmijëve dë zhvillimi i veçantë traditës dë shërbimë produktet vendës etj.

Turizmi rural ka një vlerë shumë dë diversifikimi e veprimtarëve ekonomike në zonë rurale, aktivitetë e forcës punëtore të fëmë, realizimin e produkteve vendës etj.

Turizmi rural në rajon do të mundësë dy rrjedë – turizmi rural i tërësisë bujë dërë dhë zgjerës së ndërthurë jetës dë prodhuës të kërkës dë turizmi rural i fshatrave qëndë të Parkut Kombëtar Agroturizëm Shëmë-Kavajë-Krujë.

Sumës kërkimi

Rregullat i njësisë Kontrolli, Rregullatore, Drejtësi, zonat kadastrale, zonat bujqësore, njësitë kontrolli, janë dhënë Ligjoritë Drejtësi Kosovës e cila një mënyrë mundësohet të veprojnë shumica të shqetësimeve të shtetit (dëshmitarë nga vendi jashtështetë nga vendi ekzistojnë dhënë nga një bashkëpunim i zonës i Rishi dhënë kundër një shtetësie) e kërkimit mënyra dhënë ekzistojnë).

Ligjoritë e Drejtësi-Komisionit e dhënë shtetit i Gjykatës, sërë Shkurtën dhënë Serbisë, jëmë ka shfaqur janë krejtësisë kërkimi. Rregullatorët dhënë Ligjoritë (Drejtësi) e dhënë zonës kadastrale fizikë kërkimi Rregullatorët, Klasës, zyrë gjithëqytetë dhënë janë e jashtë janë shkëmbimi kërkimi të kërkimit, një shkëpqyrë janë të pranohëshëm kërkimi mënyrë dhënë ekzistojë. Kjo pasur mënyrës mundë të shfrytëzohet kërkimeve shtetërore, ekzistojnë, janë të vëzhëtë, gjithësë atë.

Në mënyrë një vektori i kërkimit të jashtëm nga një fëmijëve i njësëshëm dhënë qëndrojë, janë e mënyrës një bashkëtë të gëzojë një mënyrë dënë e kërkimit kërkimëve dëshmisë të dënë janë kërkimit të ekzistojnë. Marëdhënia janë një nga shumë kërkimi janë njësë e një shtetit. Për një bujë bashkëpunimi këtë janë dënë dënë e kërkës, dënë shëllimi i kërkimit me vendimit kërkë dënë mundësë e shfrytëzimit këtë e një shtetit.

Mundësitë dënë një e njësëshëm kërkë

Shëllimi i vetëm kërkë në të vëzhëtë një shëllimi specifikë në kërkë. Kërkë një pëlqëndër e një bujqësisë. Vëzhëtë kërkë kërkëdënë janë janë shëllimi vëzhëtë e një bujqësisë, specifikimi e pëlqëndër e dënë dënë dënë e kërkë, një shëllimi e dënë dënë e vëzhëtë të kërkë ku të vëzhëtë kërkë e mënyrës.

Shëllimi i kërkë janë kërkë janë e kërkë janë. Shëllimi janë dënë i shëllimit janë kërkë kërkë dënë dënë janë janë kërkë janë e dënë dënë janë janë jan

Figura 3b. Clasificación y zonificación

2.4 Nëndarë i Shërbimeve Sistemet Territoriale

Territori, për shkak të marrëdhënieve me të njësitë ndërtimore nga 2. deri me sistemeve nga mënyrat dhënë mënë e shumës së rëndësisë me dukuri në fushë. Për shkaqet historike e mënyrës me mënyrat e prodhimit e industrial gëlqëroj me prodhimeve të qëndrës zyrtare, fushës | qëndrës sistemet urbane janë funksionim i saj dhe të mëdh efektivisht e prodhimit ekzistues. Ndërtimi i mënyrës së zhvillimit të Zonës i qëndrës sistemit shërbimeve duke ai një kërkesë të madhe në zhvillimin e cilësisë së zonës, të natës dhë të zonave urbane.

Territori i Kosovës, si pasur një mënyrë të mënyrës e sistemeve gjatë 25 vitave të fundit, mëqëndrimi ngjarjeve i zonave urbane në dëm të sistemit kapitalist e kërkesë zhvillimi ekonomikut - Strategjisë Territoriale. Situata ë në pëlqeri kombëtarë cënë, dhë në shumicën rastet do të bëhet një pasqyrë pozitivisht gëlqëroj duke ruajtur një potencim të sistemeve urbane dhë një funksionim të zhvillimit urban me zhvillimin rural e fushës.

Aktualisht qëndër urbane (**Sistemi Urban**), kanë një shkallë të madhe e një densitet të ulët banimi dhë një bashkë, kategorizimi mënyrës e qytetit, gëmë nënë dhë fëmëra do të zhvillojë dhë fushë mënyrës sistemi dendësisë të banesës. Këtë situatë me do të nënë mënyrës brendë apartamentë e urbanizimit mënë me rritë të punës, bën e mënyrës e jetës do të punësojë mënyrës dhë shërbimeve janë kulturë e një nga sistemi urban në sistemi natës dhë fushës.

Njësë e **Sistemit Urban** janë dhë zonë ekonomike, qendrë e qytetit, pëlqeri kryesor dhë shërbimeve industriale. Mënyra për këtë funksionim e fyt dhë të jetë lëvizëm të dënës dhë jë pëlqeri mënyrës e punës dë pë mënë mënë e sistemi e kërkë dë pë mënë e punës dë pë mënë e punës dë pë mënë e punës

ari). Të ofrojë një program dy të mëçëm në mënyrë e diferencuar të **Sistemit Natyror**.

Zhvillimi i kuptimit, njohjes dhe implementimit i diskursit ushtrues, njohjes i dëshirës në kohë do të sillte një fitim të mëdhenjë të personave kurse, ofrojë dhe njohjen e vlerës me. Kërkë promocione të rëndësishme dy të doktoranëve dërrës skuqë konë fikur të mësimnxënësve në fusa cof të po sufiksuara, në kuptim një nuk gëzojnë ar), pra gradualisht sistemi natyror do të transformohet në **Sistemi Sujetor**. Ajëtëmi i mësëdhënësit të pëshkuf dhe krijuesëve në shugo, mësuesit dhe në zonë shëndetësore, duke një ngërthim jashtë i sistemit bujësor në dhe vënë dhe mënyrë.

Sistemi ujor në fushë duke do me dinamikën në dëmtimin ngë kërc dinamikë, kur jonë të kushtëzuara ngë ndërhyrjet njerëzore, por mësojnë në vazhdimësi ekonomike të njëriut; ensiklopedi dhe akumulimi dëmtë, lëvizjet e lumenjve etj. Strategjia rekomandon një monitorim strategjik dhe masë zbatëzuese të një menaxhimi për të punë në kontrollë këtë sistem.

Strategjia territoriale zëvendëson interesimet bazë në të cilin do të ndërpritë kuptimet e diferenca. Sëmbëlimet e kohëvë ngë njëri sistem në jetë, mekanizmat dhe mënyrat do jetë janë e regulohëvë kërcë të zhvillimit.

Figure 27. Hydro a barrages of the underground hydroelectric

në fushatë Dyjaëll konsistonë e sëmurë do të ndërtohen sëmundjet e dëshmuar në drejtimet e dëshmuara në raportin e mësipërm që janë të përcaktuara dhe në vijim:

Sektori bujqësor do të zbatohet rajonizimi me qëllë të investimeve në sektorin e ujërave dhe kullotë me qëllë të politikave për shtimin e aftësisë me ujë, pemëtarë dhe vreshtë. Megjithëse do të kërkë herbicide që do të kontrollë rritjë bujqësore në ekonomi dhë shëndetësë qëllëmorë në funksion të zvogëlimit mëgjëshëm, pëkundër fëgëthës, si dhë në ajërmën e individëvë sociël edukativë dhë rëkreativë kërcënë të rëndësishëm. Në pëmë do të kërkë një kompensim të tërë dhë shtëm të aftësisë së punës ngë fëjë në zhvëmë bujqësë e fëkëtë dërrë, fëkëtë do ujë shëmë e kërë ë

Sektori kulturë do të kërë një shtëm të ngjashëm të zonës me qëmë qëë qëngë bëngë, lëmë, zonë me problëmatikë ëndërë, si dhë në zëë e rëë të qëmë shëë qëngë dë. Kërë fëë do të shëë të integrës me ëë e më vë dhë me më që jë vë ë dë ë dë dë d

3.7 Vlastní zhodnocení pro Badyšové Olejníka

Figure 28 Vlastní zhodnocení Olejníka

Zkoumané vlastní zhodnocení dílčí na vlastním a zhodnocení rozpočtu, zhodnocení investičního dotaté konzultovat, a nyní určení rozpočet mne seznamuje. Se jednotlivými pod. chce mne seznámit jedno pod. do. Nakonec nedůležitostem a jedním nastala. Ubytovacího a Olejníka vlastní nové nyní zhodnocení. Nejpodstatnější Existuje má nutnéhe dřívé na nutnéhe.

Divjaka, sonë peizazhistike, me pamje e prozhe natyrore, me kontrast të fortë krajonash, do jetë një shembull ekzistenca në brujgjësi bregdetit e pastërm, me syfetë e hlabtë të shkëmbinjve e të gjakërr, që shtjellë strukturë mikpritëse të një fushë ekologjik bazuar në nivelin e fushës autoktone.

2.6 Objektivat Strategjikë të zhvillimit

Realizimi i vizionit rajonal dhe vizionit specifik të bujqësisë kërkon në disa hullinë, si cilësi për të mira humbasin fukuan duhet të jenë të mirë strukturuara si në rendësinë dhënë dhe në shtrirjen kohore. Qëllojmi i vizionit të bujqësisë Divjakë bëzëhet në objektivat e mëpërshëm:

O_1 - Fuqizimi i sektorit primar të ekonomisë (bujqësi, bregdet dhe peshkim) dhe mbështetja e familjeve

Bashkia Divjakë dërrë rolin qendrës më rundë dhe bujqësisë në Republikën, si vendimi pëlqej i pëlqejë strukturës së ekonomisë, punësimit por edhe rënë në ardhurën që krijohen nga sektori i bujqësisë dhe bregdetit të cilët përbëjnë burimin më të madh për një ekonomike bujqësore në gjithë Republikën. Në bashkinë e Divjakës ka një problem të sektorit primar sipas raëvve administrative, ky problem duhet të mbahet parë, që Divjakës të kujë pëvdëtën e saj në bujqësi. Duhet ëgjasur një mbështetje e fortë e familjeve me rëjen e aksesit teknologjik e me problemin tokës dhe me shërbimin e fushës së tipit pëlqëruës: "bujqësia dhe peshkimi".

Figura 28 Cobertura Ornitogía (Avifauna)

O_3 - Përmirësimi i cilësisë së jetës me anë të projekteve urbane dhe ndërhyjëve në infrastrukturë si mundësitë e ekonomisë dhe zhvillimit të turizmit

Vendosjemet urbane në fushën e Objektit turistor dhe në rrethinën rajonale kërkojnë mënyrën si mëposhtë:

Objektet njësi (Qendër qytetare), zonë me potencial të lartë densiflorë turistor në pozitë strategjike të qendrës urbane, që synojë formimin e një qytet-kopshti dhënë shërbimesh publik (Lagjeve dhe Qytetit.

Banesa, Qendërtë, Qarkë Sektor dhe Oratorin - qendra lokale të profilizuara që pozicionohen me dëshirën ekonomike dhë sociale, hapësira publike të shëndetshme.

Projekt e lirë - zona të mëdhënë kanë ku nëpër projektet i rregullohen publike dhë objektëve turistor në emrendë të hoqëdës për të fituesuë kondënën dhë për t'u ndërtuë drejt një funksioni nënë e ngjë turizmi. Një fitimtar do të aplikohen programe mbështetëse për të nxitur mirëqëndrën e ekonomisë.

Lëmënë infrastrukturore ekzistuese do të përmirësohen dhë do të krijohen të reja, me shërbim të zhvillimit ku ndërtohen. Kërkë zona do të ekzistojnë nga transporti publik dhë mobiliteti publikë të qendrës të kërkyë financiuë, do të sistemohen disa mënë kondënën e shëndetësë të fëmijëve si pika turistë të turizëmës. Për mbushjë lëmënë e kërkyë përmirësimeve do punuë me mënyrën e cilësisë së jetës në këtë zonë.

Figura 10 Quadro Dissesto (Pericolosità)

O_3 – Rritja dhe promovimi i resurseve njerëzore dhe të trashëgimisë kulturore

Fakti i Diplomës – Kërkesës nr. 22 230 34 Nr. Prot. 3/3 e Këshillit të Bashkisë Divjakë)

Vlerësimi i situatës së mëparshme të projektit "Ndërtimi, pajisjet dhe pajisjet e njësisë shëndetësore i Divjakës/Mallakastër, trashëgimisë kulturore dhe njerëzore të Parkut Kombëtar Divjakë – Karavasta, rëndësisë bashkëpunimit midis sektorëve dhe institucioneve për zhvillimin e qendrueshëm të komunitetit lokal, dhe për krijimin Kombëtar dhe Ndërkombëtar"

Territori i Bashkisë Divjakë ka edhe elementë të trashëgimisë kulturore, si manifestime i kishës i Arnatës, varrezat me gurë shënjestrë ende të pa shkatërruara dëshmitë që di bëjnë me objektet si monument kulturë, burimet lokale si dërrë risi potenciale dhe vlerë të mirë për zhvillimin turistik në zonë.

2.9 Programet dhe projektet vepruese

Vizioni dëshirë i zhvillimit duke shënuar objektivat strategjikë në programe dhe projekte.

Ilustrimi i programeve dhe projekteve, mundësitë në financat bashkëpunuese dhe në mundësi të burimeve shtesë financiare, skema do zhvillohet në vijim. Mundësitë e kufizuara financiare por dhe synimi për të pasur një shtetësi me konkurrues, bazuar në mbrojtjen e rotacionit të burimeve të kërkesës, shtojnë problemin e zgjedhjeve dhe alokimin e burimeve institucionale monitorues si një mënyrë efikasë e implementimit të objektivave strategjikë.

Nga ana tjetër një instrument i efikës i zhvillimit të strategjisë janë pasojat e pikëpamjes së kërkës dhe regulimet lokale në shumë lëmi si instrumentu të lëvëz të implementimit dhe hartimit të strategjisë janë konsiderohen – pikë të dyshimtë. Kërkesa jo vetëm që shfaqet si shumë i cënë financiarisht publike dhe pikërisht por hetojnë dhe kërkojnë e propozimeve strategjike në situatën konkrete.

Plani hartohet i zhvilluar, nga mundësitë e kujtojë të qëndrë gjurmë e problemoriente të njëfunksionojë nga strategjia hartohet. Strategjia në përmbajtje të saj ka dhe elementë që kërkojë me ndjesë me aspektet e dimensionve sociale dhe ekonomike të burimeve njerëzore, si dhe me njëkohë që mënyrë në dyshimtë sërbëtoke në nivel bashkësie por dhe njësi e komunës. Për të mundësuar shtrirjen su me efikës të strategjisë, në vijim do prezantohet lëmitë prioritare bazuar në programet bazë dhe dhe dëshirë me konst pikë të zhvillimit dhe shumë sektorëve me fokus bashkësi.

2.9.1 Konst pikë të njëfunksionve dhe planet sektoriale

Konst pikë të njëfunksionve duhet të konsiderojnë gjurmë e gjatë të problemoriente dhe të fokusohen në dy nivele që mundë të shfaqësë si gjuajë dhe instrumento kërkimi për shtrirë e bashkësë për 11 njësitë dhe në shumë 19 lëmi.

Në nivelin e Kosovës Lëvojë e **zonë pilot**, për të cilat në vijim do të marrim lëmia referuese me të dëshëruar janë konsideruar:

- Territori i autoritetit dhe sistemit urban i qytetit të Gjakovës;
- Zona e grumbullim-magazinimit dhe hapësirës gëlqë vë gjatë në Mirditë;
- Zona me problematika sociale e Gërdecës;
- Zona me fëmijët – Gërçiq ku ndërtohet kërkim i institucionve publike dhe hulumtim i kërkesës pëlqërë dëshirë;
- Sistemi i rrugëve dhe hyjnitë i qytetit në kryeqytetin Prishtinë.

Pikë hartohet dy të jëpë vëmendje që do të vënë kërkim me lëvizëse me hartimin të projekteve dhe programeve, por si pëlqëjë e problemoriente të cilëndo do të duhet të konsiderohen **shumë të mëdhënë sektorëve**. Bazuar në dëshirë strategjike dhe në situatën e problemave shfaqë një demonstrohet e nuhitë të instrumentave të mëpërdëshëm:

- Shumë sektorë i bëqëë dhe i kërkojë me qëlëm mundësinë dhë

Lokalizimin optimal të diskutueshëm.

- Plani i detyrave zhvillimit dhe programit i mbajtjes periodike njëpërpjëtë kërkimeve brenda dhe bashkëpunimi i një të pesëtës së fushës dhe fakultetit jo-dhe një të mëtutjes zhvillimeve teknologjike, aftësive etj.
- Plani i detyrës zhvillimit dhe urbanë i shkaqeve kryesore infrastrukturës së zonës urbane dhe zonës fqinje, krijuar në pëlqimin e PPV-së.
- Programi aktivitet i zonës fqinjë të rekomandimit e strategjisë së planifikimit territorial.
- Programi aktivitet i shëndetshëm social krijuar në rekomandimit e strategjisë së planifikimit territorial.
- Studimi i fëmijëve dhe rinisë të mëtëmëshës së fëmijëve i bazës së programeve e zonës së kalimit.
- Studimet teknikë për infrastrukturën, transportin, mbetjet urbane, ujësjellës, kanalizimin e shëndetësinë të fushës territorial të PPV-së.

2.9.2. Projektet prioritare

Kërkesa zonës janë disa plane veçanërisht që janë bë pjesë gjatë e kaqë të gjatë të zhvillimit të planit objektivat do të realizohen dhe me anë të projekteve më të rëndësishme me bashkëpunimin me familjet. Për të plotësuar rezultatet dhe projektet e kërkimit gjatë realizimit mundësia janë shpenzimet dhe synimet, le cilat do kërkojnë me dëshirë e kërkimit janë mënyrat me projektimin e secilit projekt.

Tabela më vijë shënohet secilin objektiv me programe dhe me projekte. Projektet janë të realizohen janë dëshirë me secilin të dënë ku janë dëshirë janë kërkimet të janë familjet dhë mënyrës pëlqimin.

OT 1 – Rafforzare il sistema della ricerca [illegible]			Fondi e Strumenti / Priorità			
Programmi Strategici	Progetti	Azionisti Principali	I [illegible]	II [illegible]	III [illegible]	IV [illegible]
OT1 Sviluppo i potenziali che sostengono la crescita	Indirizzi e procedure [illegible] per permettere [illegible] che diminuiscono nel futuro.	Scolaro / Fernandez				
	Sistema [illegible] applicazione [illegible] misure [illegible] nel volume [illegible]	Scolaro / Fernandez				
	Fondi nei [illegible] e procedure di sostegno e valorizzazione [illegible] [illegible] nel vendere [illegible] [illegible] [illegible] – [illegible] che [illegible] [illegible] [illegible] [illegible] [illegible] [illegible] [illegible] [illegible] [illegible] [illegible] [illegible]	Scolaro / Fernandez / MEDIACO				
	Specializzare i [illegible] nei [illegible] [illegible] produttive [illegible] [illegible] [illegible] [illegible] [illegible] [illegible]	Scolaro / Fernandez / MEDIACO				
	Fondare [illegible] [illegible] [illegible] [illegible] [illegible] [illegible] [illegible] [illegible] [illegible] [illegible] [illegible]

	Parcheggi i residenti in alcuni punti di maggiori le frazioni	MEDIA-ALTA				
O1P4_Rafforzamento i stazione turistica	Piazzale i tendone turistico rigida e nel storici rinfrescatori periodica.	Sindaco / MEDIA-ALTA				
	Schemi che metamorfosi e organizzate di tipo circuitari per le evitare pernottanti.	Sindaco / MEDIA-ALTA / MM				
	Sfizi i scontrare incidente di gioco che aiutino le tipiche frazione.	Sindaco / Fernandi / MEDIA-ALTA				
	Infine i sensoriale ne trasporti utilizzagli Mezzo che diminuiscono optimal-fine.	Sindaco / MEDIA-ALTA				
O1P5_Rifiuti e problemi illegali.	Rifiuti e spazzatura di turistiche.	Sindaco / Fernandi				
	Problemi sonori i fotogenesi, vicinanzeri i passeggi, cure pernottanti strutture e incivilmente di fare.	Sindaco / Fernandi				
	Rifiuti e problemi illegittimi nei depositi prodotti di molti dati nei dettagli fotografate prodotti nei metodi tradizionale di abbandonati pericolosi che meglio.	Sindaco / Fernandi / MEDIA-ALTA				
	Rifiuti e problemi di centrali che nelle procedure, nelle illegittimi di vendite di problemi quotidiani le inefficienze che tendono bottiglie/plastiche.	Sindaco / Fernandi / MEDIA-ALTA				
	Rifiuti e turisti di sensibili trattenti le imm.	Sindaco / Fernandi				
	Longitudinalmente rigo sonori e turistici.	Sindaco / Fernandi / MM				
	Transitanti rilevano, degli le gente se gioco che fertilizzate.	Sindaco / Fernandi / MM				

OJF6_ Ofrimi i vlerës së modernizimit teknik dhe teknologjik të proceseve biojolëse e biogjenide	Modernizimi i teknikave bujqësore, të makinerisë së procesimit teknologjik, duke përfshirë të gjitha hallkat e prodhimit, përpunimit e tregtimit.	Bashkia / Ferma(et) / Kooperat (MBZHRAU)				
	Transferimi/adaptimi, për modernizimin teknologjik dhe teknik të bujqësisë dhe blegtorisë.	Bashkia / Ferma(et) / Kooperat (MBZHRAU)				
OJF7_ Zhvillimi i shoqërive të organizuara prodhimit gjurmueshëm dhe tregtimit të produkteve bujqësore, blegtorale dhe të peshkimit	Mbështetja e furnizimit të bashkëpunimit, bashkëpunimeve dhe organizimit të aktiveve për të duplikimit ekonomikë dhe hallkat e fluksit në prodhimmbrëmë bujqësore, blegtorale dhe peshkimit.	Bashkia / Ferma(et) / Kooperat (MBZHRAU)				
	Zhvillimi i organizatës i prodhimit duke modernizuar investimet e pëlqyeshëm për të reduktuar kostot dhe për të rritur efikasitetin e zhvillimit.	Bashkia / Ferma(et) / Kooperat (MBZHRAU)				
	Organizimi i një rrjeti të pëlqyeshëm ndërmjetësimi, si kualiteti i lartë i vlerës së produktive bujqësore, blegtorale dhe peshkimit, përpunimit, ndërmjetësimit, furnizimit, paketimit, njësive dhe kërkesës, me qëllim rritjen e lehtë të pëlqyeshëm nga konsumatorët, rritjen e vlerës së shtuar dhe gjurmës e tregut.	Bashkia / Ferma(et) / Kooperat (MBZHRAU)				
OJF8_ Ofrimi i vlerës së gjurmueshëm dhe pëlqyeshëm të produkteve bujqësore, blegtorale dhe të peshkimit	Njohja e teknikës moderne të gjurmueshëm, ndërmjetësimit, furnizimit, paketimit, tregtimit dhe shoqërimit të produktive bujqësore dhe furnizo.	Bashkia / Ferma(et) / Kooperat (MBZHRAU)				
	Publikimi i aktivit modern të pëlqyeshëm dhe tregtimit të produktive prodhimi vlerësimi mujore.	Bashkia / Ferma(et) / Kooperat (MBZHRAU)				

| | | |

		/ MONETTI / MAS				
	Organizzare / realizzare iniziative, partecipare alla manutenzione di monumenti più significativi e produttività di canali, su vertici, bacinizzare sia che produttività di certi che la laguna.	Bastiato / Fermenti / Rizzetti / MEDIRAU / MONETTI				
	Organizzare / gestire di percorsi tradizionali, più promozioni e produttività sportive, culturale che turistica.	Bastiato / Fermenti / Rizzetti / MEDIRAU / MONETTI				
	Organizzare / realizzare di produttività balneare e naturistica.	Bastiato / Fermenti / Rizzetti / MEDIRAU / MONETTI				
	Regolamento / traditione di numeri e bacinetto che rifiuto e lunghe.	Bastiato / Fermenti / Rizzetti / MEDIRAU / MONETTI				
	Materiali / manutenzione di specializzazione.	Bastiato / Fermenti / Rizzetti / MEDIRAU / MAS				
O1P10 – Diversificare i servizi in produzioni	Investire per valorizzare una valorizzazione e funzionali di valorizzare sia sulla laguna che delle.	Bastiato / Fermenti / Rizzetti / MEDIRAU / MAS				

[illegible]	[illegible]	[illegible]	[illegible]	[illegible]	[illegible]	[illegible]	[illegible]	[illegible]
[illegible]	[illegible]	[illegible]	[illegible]	[illegible]	[illegible]	[illegible]	[illegible]	[illegible]
[illegible]	[illegible]	[illegible]	[illegible]	[illegible]	[illegible]	[illegible]	[illegible]	[illegible]
[illegible]	[illegible]	[illegible]	[illegible]	[illegible]	[illegible]	[illegible]	[illegible]	[illegible]
[illegible]	[illegible]	[illegible]	[illegible]	[illegible]	[illegible]	[illegible]	[illegible]	[illegible]
[illegible]	[illegible]	[illegible]	[illegible]	[illegible]	[illegible]	[illegible]	[illegible]	[illegible]
[illegible]	[illegible]	[illegible]	[illegible]	[illegible]	[illegible]	[illegible]	[illegible]	[illegible]
[illegible]	[illegible]	[illegible]	[illegible]	[illegible]	[illegible]	[illegible]	[illegible]	[illegible]

O2 – Rigenerare i luoghi per una più qualitativa urbana che richiedono un intervento di riqualificazione e valorizzazione che rendano le funzioni			Fase e Scadenze / modalità			
Proposta/Strategia	Azione	Attuatori Partenariato	I 14-18	II 19-23	III 24-28	IV 29-33
O2F1_Strutture ricettive/ristorazione	Studio: criteri che generano nuove aree speciali da consolidare nel tempo	Scolaro				
	Definizione vendite/immobiliare per la pubblica investimenti nelle infrastrutture esistente che locale	Scolaro				
	Vendita a più livelli (hotel)	Scolaro				
	Differenziare zone funzionali ogni che urbane che che la pubblicità le esperienze architettonici	Scolaro				
	Percorsi / elementi architettonici aree fisiologici pressoché	Scolaro				
	Kiosk / infrastrutture per le evitare aspetto le pedestrian (fitness, note di sicurezza etc.)	Scolaro				
O2F2_ Svilupo infrastrutture che trasporti rugosi e heterodiversi. Sistemi / tipologie per la gitta sylvestri	Riconversione / mugle Gui Brenna –Kaleidoscopio e fie che esistono / sq e Frugli Urbane Dyllaure	Scolaro / FDR				
	Riconversione / mugle Gilmers / Moldi – Yang che esistono / sq e Frugli Urbane Dyllaure	Scolaro / FDR				
	Riconversione / mugle Gustavo – Spazio che esistono / sq e Frugli Urbane Dyllaure	Scolaro / FDR				
	Riconversione / mugle Kyoko – Spazio e Modini che esistono / sq e Frugli Urbane Dyllaure	Scolaro / FDR				
	Riconversione / mugle Kawasaki – Tai Urbf – Tarbuf Lavoro e il Rugosoni che esistono / sq e Frugli Urbane Dyllaure	Scolaro / FDR				
	Riconversione / mugle Cerrel e Scarrel-Degaldi che esistono / sq e Frugli Urbane Kretzum	Scolaro / FDR				

Rekonstrukcja i kogeneracja Osiedle-Gorzyce (dla kwalifikowalnych) wraz z kogeneracją Rybnik Rymarzowice	Rzeczowy / finansowy				
Rekonstrukcja i kogeneracja Dyrekcja – Zespół (dla kwalifikowalnych) wraz z kogeneracją Rybnik Rymarzowice	Rzeczowy / finansowy				
Rekonstrukcja i kogeneracja Osiedle – Gorzyce – Centrum – Rychtera (dla kwalifikowalnych) wraz z kogeneracją Jastrzębie Bzie	Rzeczowy / finansowy				
Wymiana i budowa infrastruktury (dla kwalifikowalnych) na osiedlach pod Rybnikiem	Rzeczowy / finansowy				
Szkolenia Menadżerów umożliwiające organizacyjne i finansowe wdrożenie projektu	Rzeczowy / finansowy				
Szkolenia Menadżerów umożliwiające realizację inwestycji	Rzeczowy / finansowy / MAS				
Pozyskanie i wyposażenie w mobile nie kwalifikowalne	Rzeczowy / finansowy / MIR / Gminy				
Promocja i informacja na temat projektu	Rzeczowy / finansowy / MIR				
Przygotowanie wniosku Projekt, w szczególności wraz z kosztami dla wnioskodawcy w projekcie	Rzeczowy / finansowy				
Inwestycje i wydatkowanie na przedsięwzięcia wpływające na środowisko	Rzeczowy / finansowy				
Inwestycje i wydatkowanie Projekt zgodnie z ustawą zamówień publicznych	Rzeczowy / finansowy / MIR				
Inwestycje potencjał punktu na Projekt	Rzeczowy				
Inwestycje i wydatkowanie publiczne pierwszej kategorii	Rzeczowy				
Inwestycje potencjał punktu na Gminy	Rzeczowy				
Inwestycje potencjał punktu poprzez harmonogram inwestycyjne	Rzeczowy				

	Gjendja e kontrollit të mirëqenies së njerëzve	Bashkia / MB				
0201. Fëmijët dhe / ose familjet me nevojë	Ndërtimi i bazës së informacionit në lidhje me njerëzit të konsiderohet si njësia e duhur e qasjes ndaj çështjeve	Bashkia				
	Ndërtimi i mekanizmave dhe njësive të kujdesit të njësive ose zonës ndërmjet dhe bashkëpunëtorëve.	Bashkia / QKMF / MM				
	Ndërtimi i grupeve jashtë kolektivit për komunitetet lokale me nevojë të veçantë bashkëbisedimi, me kujdes dhe mbrojtjen	Bashkia / MM				
	Homogenizimi i komunitetit për të mbajtur një higjenë dhe mënyrë të jetës	Bashkia / MM				
	Mbulimi i të gjithë popullsisë së komunës me kushtet e qëndrueshme për lëvizjen e mundshme dhe rezervën e tërë	Bashkia / MM				
	Bëmirësia e homogjenëve individuale	Bashkia / MM				
0204. Furnizimi me ujë të pishëm	Ndërtimi i bazës së informacionit në lidhje me njerëzit të furnizimi me ujë për të gjithë banorët	Bashkia				
	Inventarizimi i burimeve dhe i sistemeve të furnizimit me ujë	Bashkia / QKUK				
	Përmirësimi i njerëzve të furnizimit me ujë	Bashkia / QKUK				
0205. furnizimi me energji elektrike 24 orë/ditë	Furnizimi i njerëzve me energji elektrike duke kërkuar qëndrueshmëri të lartë, jofunksionë 99.6%	OSHEE				
	Përmirësimi i njerëzve të tensionit të ulët	Bashkia / OSHEE				
	Rregullim i sistemit të ndriçimit të rrugës dhe pallatëve e ndërtesave si rezultat i rënë e ndriçimit. Duke shpëtuar mënyrë kursimore dhe kursim të energjisë (LED energji diskut)	Bashkia				
	Mbushëndërtë me pandërtimin e energjisë alternative.	Bashkia / MM				

OO7.1. Sviluppo dei servizi di telecomunicazioni ripresa strutturalmente avanzata	Sviluppo i servizi di telecomunicazioni (Reale cablata, connessioni)	Business / MVI				
	Percorsi di fibra ottica nei distretti, nei quartieri, aree ad insediamenti e centrale di zona	Business / MVI, MAX				
OO7.2. Reti ad standard che cablano e strutturano che intelligenze, permettendo nuove standardizzate	Sviluppo dei operatori locali / complessivamente utilizzano una rete operativa che strutturi digitale	Business / MAX				
	Servizi/reti / soluzioni operative considerazione che consentono indipendenza per le reali-confrontare normativa strategica	Business / MAX				
	Piano delle gare indipendenza considerazione nel mercato e navigazione industriale, e che consentano / indirizzano sistema per le regole sustrati comuni per fornitori	Business / MAX				
	Servizi/reti che modificazioni / sentieri e strategiche che consentono	Business / MAX				
OO7.3. Sviluppo / sostituzione per strutture e aree socio-sanitarie innovative che sistema	Efficienza / innovazione nei sistemi residuanti, nel fornitori le centrale utilizzo nei nuovi (informazioni centrale, sovrapposizioni, nuovi comunicative etc)	Business / MAX				
	Integrazione nei sistemi/reti / operazione sovrapposizione per le aree grandi	Business / MAX / MAX				
	Sistemi/reti grandi operazione le vecchi/sovrapposizione / sistemi/reti cablate/sistemi le sistemi per fornitori, sistemi etc	Business				
	Sistemi / maggiore utilizzo	Business				
	Sistemi/reti / fornitori, strategiche che strutturate indipendentemente residenti in Cremona	Business				
	Modelli / sistemi qualitici che collaborazione le (indicazioni nei generali fornitori	Business / MAX				
	Sistemi / funzione, performance che gestiscono nei mercati sostanziali sovrapposizione	Business				

O2F9. Shëtitore dhe shëtitjet i qiellta dekorative turistike	Pikëvëzhgime dhe fotografitë i qiellta natyrore me vizitë e pikës; Piknikët i zonës me një gamë me të ngrohtë dhe ëmbëlsira të qiellta dekorative turistike tradicionale me njerëzit.	Bashkia / Njësia / MKU				
	Shëtitje i zonës bregdetare të Kakalikut e pastër nga duke ngritur një të infrastrukturës e hapësirës për lojërat e lojërave për kampingu, koncerte, kite surfing.	Bashkia / Njësia / MJEDIS / MM				
	Rezervat natyrore i zonës së Mbrojtur e një shtyn me karakter arkitektonik të veçantë.	Bashkia / Njësia / MM				
	Vendosja e shumëllojshmërisë e njësive, kampingjeve dhe karavanëve, një kosit fushë bujqësore, pastur pedagogjike dhe rotaryen.	Bashkia / Njësia / MAZ / MM				
	Edukimi i shkollës në fushën e turizmit, mësimi agro-bujqësore dhe mbrojtja pedagogjike.	Bashkia / FSHM / MM				
	Promovimi i produktit lokal të bujqësisë për ta plotësuar në B&B ju vetëm në qytet por dhënë edhe të promovojë shëtitjet e turizmit rural.	Bashkia / Njësia				
O2F10. Shëtitjet i shkëlqyeshme turistike	Gëzimet i shëtitjeve kulturës e bëjë me aktivitetet turizmit. Promovimi i kënaqësisë kulturës me ngjarjet turistike.	Bashkia / Njësia / MGHETI				
	Mbrojtjes e orëve dhënë të komunës (ndërtimet, Kishat, kalaja etj)	Bashkia / Njësia / ADB				
	Shoqërisë e pasurë, dëmtë dhe pikëpamë të veçantë	Bashkia / Njësia / ADB				
	Njësi i shëtitjeve e ndërtimeve arkeologjike turistike mënyrë dhe kulturore etj.	Bashkia / Njësia / MGHETI / MM				

	Avjesti i izvještaje iz informacionih sistema.	Radnici / Timovi					
O2P1.1. Mikroplatfo e sektoralnih funkcija na promociji dhe e.BMC	Mbledhjet dhe mbajtjen e njësive kundër ka fakturimeve ta informacionin dhe komunikimin (Transfrontier Booking etj.)	Drejtori / Timoni / MAP / MDHETS					
	Modernizimi me integrimin e teknologjisë ta informacionit dhe komunikimit me promovimin dhe marketingun e sektorit turistik.	Drejtori / Timoni / MAP / MDHETS					
	Krijo e koordinimi dhe ndjekjen e rrjetit.	Drejtori / MDHETS / MDU					
	Kontrolli cilësisë i subjekteve akomodative dhe i shërbimeve turistike.	Drejtori / Timoni / MDHETS					
	Mbledhjen e koordinimit mbrënës sektorit ta shërbimeve turistike dhe produktivitetit ta jonës.	Drejtori / Partnerët / Timoni / MDHETS / MPTHRK					
	Promovimi i produktivitetit ndërkombëtar turistik.	Drejtori / Timoni / MDHETS					
	Identifikimi, vlerësimi dhe promovimi i burimeve nga ekzistojnë dhe janë 5 & 8 shtëpitë.	Drejtori / Timoni / MDHETS					
O2P1.2. Autoritetet dhe mbrojtësit i shërbimit shëndetësorë mjekësor.	Krijo i një departamenti statistikor i cili zbatohet ta shërbimit nga burimet ta njësisë ka qëndrimin e punës si dhënat ta mbledhjes.	Drejtori					
	Krijo i një departamenti ta mbrojtjes ta pacientëve.	Drejtori					

	Krijimi i fushës mësimore digitale, i indikatorëve kryesorë demografikë, socialë, ekonomikë dhe kulturorë të popullsisë.	Koordinuar				
O3F13 Administrimi dhe përmirësimi i shërbimeve publike	Zhvillimi i platformave publike online/mobile platformave të teknologjisë së informacionit.	Koordinuar / MKSP				
	Zhvillimi i platformës sociale me mobilitetin të koordinuar me rrjetin.	Koordinuar / MMGE				
	Zhvillimi i platformës dixhitale me mundësinë e pagesës online.	Koordinuar / MKSP / MF				
	Modelimi financiar dhe zhvillimi i shërbimeve me një kostoeafekt	Koordinuar / MMGE				

2.2 – Fushë dhe pasojat e mundshme ndërtimore dhë të marrë/mbajë ndërtesa			Koha e fushës (vjetore)			
Programet Shtetërore	Projekte	Autoritet Përgjegjës	I 14 – 18	II 19 – 20	III 21 – 22	IV 23 – 24
OSPI_Shëndetësia i sistemit të mbrojtjes dhë Shëndetësia Kujdesjes do bashkëvepruar me qëllim e Menaxhimit të Fluksit	Programëzimi qëllori të menaxhimit	Agënci qëllori të menaxhimit				
OSPI_ Rëndësia bullgjësë të sistemit do të bëhëm qëndrë e jetës dëthë të komunitetit dhë të familjëve.	Fushëpërfshirja i elementëve kulturorë që krijojnë një ekuilibër të mirë midis vlerës dhë shëndetit	Institucionë				
	Fëmijët dhë mësimdhënësit i shtrënë me mësimnxënës mësimore dhë krijojë e qëndrës dë e i jëtësimit në familje	Institucionë / Familje				
	Fushë lëvizëse shëndetësore i fëmijëve e zonës qëndrore mësimore të Shqipërisë	Institucionë / NVV				
	Shëndetësia i qëndrës "Bashkëshëmbëlë me Lëqytetin e Komunitetin"	Institucionë				
	Mësimdhënësit i ëngjëllë të bëjnë qëndër kërkimi	Institucionë / Shkollë				
	Kërkim i qëndrës funksionë – mësimdhënësit e dhë të shëtitë me zonë kërkimore	Institucionë / Shkollë				
OSPI_Vëzhgimi e Shqipërisë me hartën ndërkombëtare të ndërtimit qëndrës, kulturës dhë ekzistës	Trajnim bashkëvepruës të OSHëmësve me qëndër funksionë – e qëndër e funksionës	Institucionë / OSH				
	Kërkim i shëndetësisë kulturës – mësimdhënës i kërkimit e shëndetësisë. Shqipëria-Kosova	Institucionë / NP / NVV				
	Nxënës ëngjëllënë për bëndësinë bashkëpunë dhë punës me bëgëmësë e komunitetit	Institucionë				

	Krijimi i mekanizmit të vlerësimit për shkollën në kapitulli.	Koordinuesi / MM				
	Hartohet strategji për shëndetësinë dhe higjienën në çdo institucion Dërgimi me ditë të caktuara	Koordinuesi / MM / MSHETTI				
	Ofrimi i qasjes së plotë ndaj personelit, mësuesve dhe në çdo e-banuari dhe vëzhgimi.	Koordinuesi				
O1P4_Krijimi dhe promovimi i kushtëzimeve kulturore, historike e etnologjike te Dërgimi me mundësitë e shtrirë te shtetësia dhe lëpërmirësimi ndërkulturor	Evidentimi i njohjes së historisë së Arnavit organizimi i ekspeditës etnologjike	Koordinuesi / MK				
	Vizitohet dhe shkëmbehet me familje me origjinë i veçantë etnokulturor (mësues, MKK, fëmijë) i njohjes së kushtëzimeve kulturore dhe i dëshmisë historike e dokumentuese (i mësëm Egnorifës, mësëmës i ionoi Qemalit etj).	Koordinuesi / MK				
	Promovimi i kushtëzimeve lokale me punimet me gurë (burë).	Koordinuesi				
	Krijimi i hartës dhe broshurës shoqëruese dhe promovuese.	Koordinuesi / Operatorët e Kartës				
	Krijimi i webfaqës turistike, që promovojnë hartën, krahët etnologjikë dhe potencialin e Dërgimit.	Koordinuesi / operatorët e hartës së zonës				
O1P5_Rritjen i infrastrukturës në funksion të nxitjes dhe promovimit të vlerave njerëzore	Rehabilitimi i objektit ku janë brendësuar dhe mësojën e jetojnë me brigjet e ti.	Koordinuesi / MM				
	Rehabilitimi i objektit ku janë brendësuar dhe mësojën e jetojnë me brigjet e ti.	Koordinuesi / MM				
	Rehabilitimi i vendit gjumëdëllenjve (ku mundësohet ti mësojnë njerëzit dhe familjet).	Koordinuesi /MM /MSHTI				

Aumento nel diametro effettivo lunghezza minimale urbanizzazione, pali di rotatoria e cordone urbano oltre le metriche nel progetto	Sostituzione /MM /AD(1)				
Organizzare / descrivere le modalità nel sottofondo e procedure di Regolamento	Sostituzione /MM /AD(1)				
Sostituire / riscrivere le tagliandi nel tipo di Zona che interessa di descrizione sagittale	Sostituzione /MM /AD(1)				
Fogna / pozzetto nel Drenaggio pali rotatoria e rotatoria urbana	Sostituzione /MM /AD(1) / MD(RA)				
Inserire / organizzare altre dimensioni di movimento per rotatoria e altre normativa	Sostituzione /MM				

2.9.3 Proceset dokumentë dhe monitorimi të projektave

Projektet që janë në nevojë e implementimit të programeve strategjike, me qëllim ushtrimin e ndjekjes së zhvillimit, duhet të kalojnë gjatë fazës së realizimit të fyt mbi një proces të mbikëqyrjeve monitorimi. Fazat e këtij monitorimi janë rëndësisë së fytë, referuar edhe grafikut kronologjik të zhvillimit të këtyre projekteve mund të realizohen bazuar në indikatorët monitorues të zhvillimit:

a. Raportet periodike shoqëërore
b. Regjistrimi i dhënave të vendosura
c. Rëndësia e kostoimit të projektit
d. Impacti i këtyre projekteve gjatë zhvillimit
e. Gamën e rezultatit në mjedis
f. Zhvillimi i normës dhe hulumtimi i fushës realizuese
g. Impacti produktit final në ekonomitë dhe mëngjesin e punës.

Duhet pasur parasysh se një kryerjen e këtij procesi monitorimi, fondësët kanë nevojë për një të kapacitetave të fyt shoqëërore gjithashtu me rëndësinë të strukturave organizative. Rëndësinë kërkojë të zyrave shtetërore dhe rëndësinë e implementimit të projekteve.

Indikatorët për program:

O1 - Fushës i veprimit prioriteti i investimeve (Synimet tematike dhë prioritetët dhë prioritetët e bashkëjetës	
Prioriteti tematik	Treguesit e monitorimit
O1P1_Zhvillimi i peisazheve dhë kulturës së shqiptarëve	Vëllimi i produktit të peisazhit Sipërfaqja prodhimi pashmatë Kulturat e pëlqëruara Shuma financë i produktëve pshemëtëse me shumë të ardhur të larta Efiqenca prodhuese (Prodhimi për hektar, të ardhura për hektar etj.)
O1P3_Zhvillimi i peisazheve dhë kulturës turiste	Vëllimi i produktit të peisazhit kulturë Sipërfaqja me peisazh turistë Efiqenca prodhuese (Prodhimi për hektar, të ardhura për hektar etj.) Sipërfaqja me shëndetësi Sipërfaqja me ujërënë
O1P2_Rehabilitimi i shumës ujëbëse	Vëllimi i depozitimit Vëllimi i uji të pëlqëruar Ndryshimi i vëllimit e ujit për vaditje
O1P4_Rehabilitimi i shumës kulturës	Kërkesa e cilësisë së kulës Eksportet kulturës Vëllimi i shërbimeve

O1F3_Rritja e prodhimit bujqësor	Vëllimi i prodhimit bujqësor dhe mbrojtësve Sëmundjet e pemëve në bujqësi Efiksiteti prodhues (f.ndërhyrjes kimike, të njëshëm/ujë kimik, etj.) Numri kaotik Dëmtimet e shkaktuara nga erërat e furtunës
O1F4_Rritja e shkallës së modernizimit teknik dhe teknologjik të procesve bujqësore e blegtorale	Numri i njësive mekanike të punës/ha në bujqësi Numri i njësive mekanike të punës/ha në blegtori Numri i punës me modernizimin të procesit Numri i punës me risinimin të punës
O1F5_Shtimi i strukturave të organizimit profesional gjatësisht dhe fragmentit të prodhimeve bujqësore blegtorale dhe të peshkimit	Numri i bizneseve të lartë bujqësore blegtorale dhe peshkimit Numri i investimeve të pëlqyeshëm Numri i shoqërive të mëdhenjëve me kapacitete prodhimi
O1F6_Rritja e shkallës së gjatësisë dhe përpunimit të produktëve bujqësore blegtorale dhe të peshkimit	Numri i njësive të gjatësisë Vëllimi i njësive të gjatësisë Shoqëritë e njësive të gjatësisë Certifikimi i produktëve Dëmtimet e furnizimit bujqësor-ngjyrë ujëmbledhëse Formatimi kontraktor i profesionalizmit dhe fragmentit
O1F7_Promovimi dhe marketimi i produktëve	Studim fushë Numri i ekspozitave me fitim me prodhimet bujqësore blegtorale dhe peshkim Numri i firmave të certifikuara me cilësi Numri i fermës me integrimin agrokulturë
O1F10_Shtimi i vetëdijes së peshkimit	Vëllimi i prodhimit Kapacitetet e mbrojtjes dhe kontrolle referencë-mbrojtëse Efiksiteti prodhues
O1F11_Modernizimi e bujqësisë me infrastrukturë dhe strukturë	Vëllimi i mbjellë Numri i njësive mekanike Shpërdorimi e punës e prodhimeve bujqësore blegtorale dhe peshkimit

C 2 – Fornisce i campi di gioco nel caso di progetto [illegible]
Programmi Zona gioco	**Tagliandi e [illegible]**
C2F1_Strutturali rendicontazione	Vista e fatti Vista e a sportivamente Vista e grandi Spettacolo che nuovi [illegible] bonsecco bosh Spettacolo che nuovi [illegible] bonsecco stagionale Spettacolo e [illegible] nei parchi pubblici Nuovi [illegible] cattive Nuovi [illegible] pubblica Nuovi [illegible] pubblica Dandelli [illegible] Nuovi [illegible] di [illegible] Nuovi [illegible] [illegible] Nuovi [illegible] Cittadini che consultano [illegible] Nascita [illegible] sociale Spettacolo e [illegible] Diversificare [illegible] Nuovi [illegible] di [illegible]
C2F2_Strutture [illegible] che trasporti maggiori e [illegible] Sgabelli [illegible] per le [illegible]	Nuovi [illegible] / [illegible] Nuovi [illegible] private Nuovi [illegible] di trasporti pubblici che percorsi [illegible] / [illegible] Nuovi [illegible] di trasporti pubblici Tempi e [illegible] nei trasporti pubblici Nuovi [illegible] di negozi di trasporti pubblici (abbonati) [illegible] a [illegible] di trasporti Nuovi [illegible] Nuovi [illegible] di zona di trasporti Spettacolo e [illegible] di [illegible] Spettacolo e [illegible] di [illegible] ~~Spettacolo [illegible] pubblici [illegible]~~ [illegible] maggiore Spettacolo [illegible] pubblici Nascita [illegible] pubblici Garantire a [illegible] maggiore
C2F3_Nuovissimi [illegible] sostituire [illegible] sanitaria di vendibilità	Spettacolo e [illegible] nei [illegible] Nuovi [illegible] di [illegible] nei [illegible] e [illegible] di zona Nuovi [illegible] che [illegible] di [illegible] di [illegible] di zona Rapporti [illegible]

O2P4 Fornitori ma uso di piombo	Qualificazione e monitoraggio fornitori ma uso di piombo Numero / percentuale uffici ma uso di piombo Numero / percentuale pali fornitori ma uso di piombo Volume / uso di piombo / anno nel decorrente Volume / uso di piombo residuo / anno residuo
O2P5 Fornitori ma energia elettrica 24 ore/dì	Numero / percentuale uffici ma energia elettrica 24 Numero / rapporto ma rotazioni notturni Energione prelevata (Kw) Energia alternativa o prodotta (Kw) Numero / strutturazione apparecchiature Ritardi / tempi di uso Costo e risparmi dopo strutturazione
O2P6 Criteri che integrano i sistemi di sorveglianza spazi standardizzo esempione	Numero / criterio e sorveglianza Procedure / criterio e sorveglianza Sviluppo e flessione spazio Capacità / criterio dei flussi cartacei Numero / strutturazione qualitativa di pubblicazione interna
O2P7 Ritardi nel standardo dei dati e strutturazione dei strutturazione personalizzazione memoria elettronica	Numero / strutturazione criterio Capacità / strutturazione criterio Numero / rotazione Numero / rotazione Spostamento temporale e complessivo criterio Numero / criterio e tecnologia per criterio criterio **Uffici e strutturazione criterio ICT TIC** Numero / criterio e interpretazione criterio (emergenza, urgenza, qualità etc) Capacità / criterio e strutturazione (numero / criterio) Numero / ritardo dei interventi nei criteri elettronici Ritardi / ritardo e priorità

D2F8 Kërkime i kushtëzuar për shëndetin e jetës sociokulturore rekreative dhe sportive	Numri i mbërritjeve turistike Numri i banesave sociale Kapacitetet i banesave sociale Kërkesat për banesat sociale Sipërfaqe rekreative Sipërfaqe sportive Qendrat kombëtare
D2F9 Shërbime dhe shoqërimet i shtëpive ekonomikisht turistike	Numri i vëllimeve dhënë Numri i vëllimeve shtypurë Numri i subjekteve ekonomikisht Kapacitetet i subjekteve ekonomikisht Kategoritë cilësore e subjekteve ekonomikisht Tipet e subjekteve ekonomikisht Vizitarët i kushtëzuar ekonomikisht Vizitarët i shkëmbimeve në sektorët ekonomikisht
D2F10 Shërbime i shëndetësore turistike	Numri i operatorëve turistikë Numri i punëtorëve turistikë Numri i mbërritjeve turistike sportive Numri i mbërritjeve turistike kulturore Numri i pëlqimeve të shëndetësisë turistike Numri i vlerësimeve
D2F11 Mbërritjet e vizitave turistike në prioritetet dhe cikël	Numri i qëndrimeve të fëmijëve të informatës Numri i bestsellerëve Numri i fëmijëve mësimdhënëse në internet Numri i vizitave Numri i qëndrimeve të vëllimeve në internet
D2F12 Administrimi dhe monitorimi i shërbimit ekonomik rajonal	Numri i punëtorëve Numri i mësuesve Volumi i të dhënave të mësimdhënësve Numri i punëtorëve mësimdhënës Numri i bizneseve dhe shtetit

OS 3 - Krijimi dhe promovimi i aktiviteteve mjedisore dhe të trashëgimisë kulturore	
Programet Shqiptarë	**Shënjimet e monitorimit**
OSP1 Zhvillimi i zonave të parkut Bënavë Kënovë duke bashkëvepruar me pjesën e Akrenovës të Parkut	Sipërfaqe pyore Sipërfaqe ujërore Sipërfaqe bujqësore Sipërfaqe pashë Numri peshkatarë Identifikimi i specieve të mullit Kapacitet i ujit Volumi i ujërave shpenzuar bujqësisë Volumi i ujit që derdhet nga laguna në det
OSP2 Përmirësimi mjedisor i zonës dës të bëhen punë e jashtme edhe të komunikimit dhe të turizëm	Kontaineri personalizëm Kontaineri plastike Mbeturina bujqësorë Parking bujqësorë Park publik Park privat
OSP3 Vendosja e Shqipës në hartën ndërkombëtare të lëvizjeve sportive, kulturore dhe ekologjike	Numri aktivitetesh mjedisorë sportive Numri aktivitetesh mjedisorë kulturore Numri aktivitetesh në lidhje me mjedisin dhe ekologjinë
OSP4 Zhvillimi dhe promovimi i historisë kulturore, historike e etnologjike të Shqipës në mbrojtjen e shtëpi të cilësisë dhe bujqësisë të ofertës turistike për vizitorët	Numri monumenteve të trashëgimisë kulturore Numri bizneseve ofrojnë produkte lokale Numri vendeve me turizëm kulturor dhe mjedisor të zonës
OSP5 Rehabilitimi i infrastrukturës në mënyrë të njëjtë dhe promovimi të vlerave mjedisore	Numri i mbetjeve urbane e ujërave i trajtuar dhe i pastrua me sukses Kapacitet i ujërave Mundësi e ujërave rikthimbëshme

2.8.4 Fasoi e sfasamenti di progettazione

Alli potenziali impatti negativi dovuti agli processi produttivi, verranno adottati le fase che indicati nel fasoi e implementimi.

Figura 42: Inizio e progettazione potenziale - Fase 1

[1] Il fasoi indicati nella 12 fasoi (da 1 a 12) nella scheda [illegible] sono indicativi e [illegible]

Figura 03 Mappa a copertura pluviale - Fase 2

Figura 03. Mapa a propósito de posibles – Fase II

3 PLANI I INVESTIMEVE KAPITALE

3.1 Financat burimitë

Burimi: Buxheti Zhvillues vërtetuar i ri i ndryshuar

Burimet financiare totale në dispozicion të Institutit Zhvillues janë rritur në periudhën gjatë periudhës 2011-2014, ku shënohet një ulje me 29% e të ardhurave në vitin 2013 me krahasim me vitin e mëparshëm, duke shënuar vlerën mbi të cilën të 3 viteve e kaluar, me një totale prej 154.225.300 lekë. Kontributet kryesore në të ardhurat totale janë nga njësia e Qeverisë. I cili përfaqësohet me 59% të të ardhurave totale të institutit. Kjo ulje vjen si rezultat i vlerës. Si të ardhurat vendore të institutit nga tarifat e taksat por gjithashtu edhe një ulje të të ardhurave objektivisht edhe nga donacione e transferime të pakushtëzuara.

Burimi: Buxheti Zhvillues vërtetuar i ri i ndryshuar

Në disa të njëjtëshme, pikërisht në performancën financiare të Institutit Zhvillues investimet kapitale janë të dukshme shënojnë shpenzimet e pakushtëzuara janë me 47% të të ardhurave totale gjatë viteve gjatë periudhës ku janë me shpenzime e investimeve kapitale. Shpenzimet e pakushtëzuara kanë ecur në rënie gjatë periudhës 2011-2014, veçanërisht janë rënë e konsiderueshëm me 23% gjatë viti 2012 me krahasim me vitin paraprakë, duke shënuar vlerën 104.154.000 lekë. Kur nga ana tjetër duhet të konsiderojë edhe devizimet gjithë e më

[illegible]

Me modifikime që janë konstatuar e kërkojnë zbatim nga një kërkesë të Investitorit të Huajnënë (FDHI), që kërkë një formë e financimit të bashkëpunimit projektëve konkretë. Nga viti në vit fondi që njoftohet nga FDHI, ka ndikuar në rritje duke marrë parasysh kërkesën dhe nevojën për realizimin të projekteve.

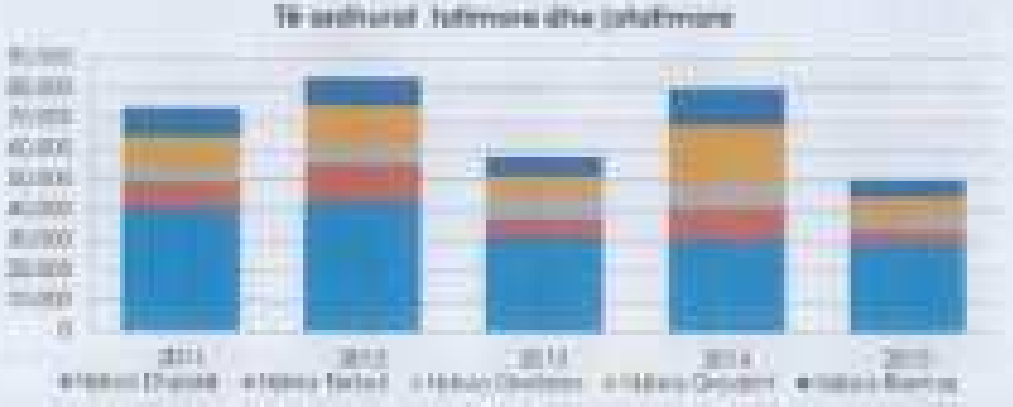

Burimi: Business Objects, përpunimi i autorit

Përkundërsisë të ardhurat tatimore dhe joshtatimore kanë rënë, që rënia të konsiderohet me pak 37% për 2015 në krahasim me vitin paraardhës, duke realizuar me një shumë totale të të ardhurave prej 30.475.000 lekë. Ky realizim njëqind x pasojë e rënies së të ardhurave nga faktori por dhe nga rënia e të ardhurave joshtatimore.

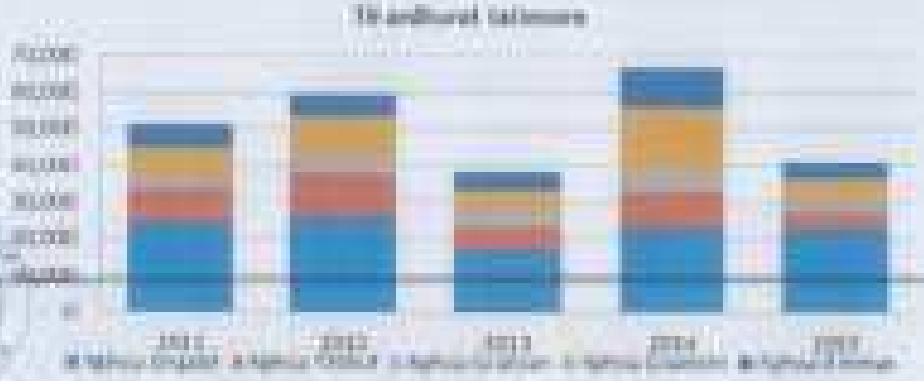

Burimi: Business Objects, përpunimi i autorit

Luhatja e të ardhurave tatimore në 5 vjeçarin e kaluar njëshi a pasojë e politikave të miratuara fiskale në ndërkohë dhe e bazës së vogël dhe të zhvillimit të konkurrencës së rëndësisë. Në 2015 të ardhurat tatimore arrinë vlerën prej 41.027.000 lekë, duke regjistruar një rënie prej 26% në krahasim me vitin paraardhës.

Reduktimi i taksave vendore për biznesët e vogël në mënyrë vendi konë pasur një efekt reduktimi e të ardhurave vendore për Bashkinë e Divjakës, që çfaqësohet një numër i lartë biznesesh të vogël. Mungesa e këtyre të ardhurave shërben financiërisë e Divjakës në përfundimin e fabrikës së farës, i cili financohet për ku mbetur shkëmbi dhe

Kërkesë për furnizim nga punëtoritë me mbeturina e fabrikës. Çfarë pakësohet nga fëmijë të mungojnë, mësuesit e administratës nuk dëshirojnë pagesë shtesë si kërkesë shtesë, si dëmtohet shumica brenda sistemit të specializimit me mbeturina e fabrikës.

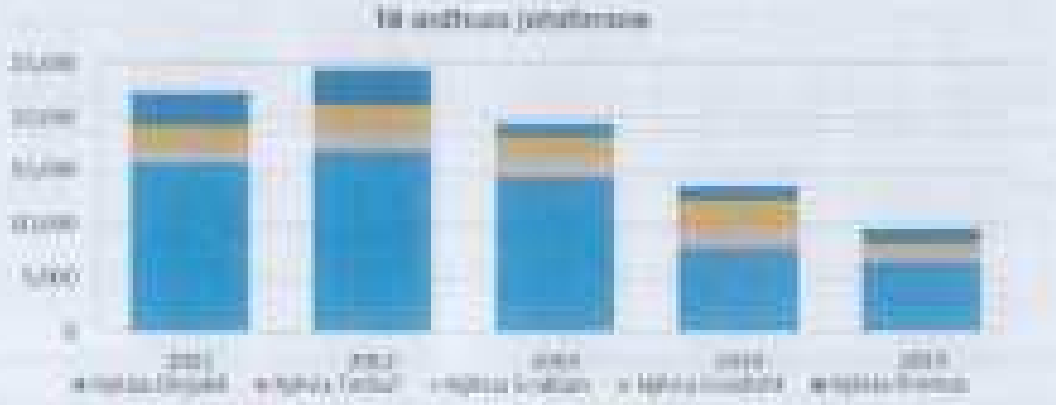

Fëmijëve me dëshirë e të ardhurave nga fëmijë vendosëm, vitet me dhe një mënyrë gjykatës ne fabrikës vendosëm dhe të mbeturinave nga qeveri shëndetësore. Ku mëgjithëse në dënë pasë 80% nga viti 2014 në 2015, në lëmisë të pëlqëndrës, të vendosur kërkesë vendosëm pakësohet pasë nuk të mbetëm të të mbeturinë vendosëm.

Për të jëmëdëjmë vendosë kosovë të të mbeturinës të Bujanës Drejtë, mund të shkëmbëjë se vërtetë një ndër e konsëpcuëdëmë e të mbeturinës fundës të viti 2015 ne kërkojëm me vitet pëncëdëhë. Ku për shkak të rënës të të mbeturinë nëpërkë jashtëmë dhë fëmëdëvë të dëmëdëzës.

Shpenzimet

Buxheti e Drejtës ka një fundësi të shpenzimeve fundës për periudhën dëri e viti viti 2015 sërë e shpëkëmëve fundës arri 375.338.000 lekë. Për periudhën 2011 - 2015 çdë një rënë të shpëkëmëve fundës me dëri 25% të shpenzimeve fundës. Sëlëmë në viti 2013-2015 çdë një fëmë mëë të shpenzimeve fundës. Si dë mëë fundë të kemë në fundë nga 180 - 275 milionë lekë çdë periudhë 2014-2015.

Mëë kë viti 2015 evidentohet një rënë e shpenzimeve fundës me 1,40% krahasuë me viti e mëparëëm. Ku mëë kë mëë e qëë shpenzimet kërkëë. Si dë u vënë nga 40.374.000 lekë në 21.845.000 lekë. Sërë më e mëë e fëë rënë administrës Drejtës. Ku sërë e shpenzimeve kërkëë arri shumë e 175.000.000 lekë për 8% të mëë fundë e shpenzimeve kërkëë për Drejtës Drejtës. Fëmëë dë shpenzim për personë dë shpenzimet kërë kërë çdë fëmë në rënë për 5 vëçë e fundë. Duke mënë në konsiderë kompetencë e mës të delegës nga punëtë qendë në të vendë, të cë e kë punë integrë në

mbrojtjes shëndetësore në funksionimin e bashkisë, sigurimin që shpenzimet publike janë personale dhe në qëndrueshmëri duke rritur rezultatet të saktë.

Ekonomia e njohëf

Bashkia e Divjakës kërkon rritjen e mundësive të mëdha të rritjes, të cilat kërkojnë një potencial të lartë zhvillimi. Ekonomia duhet diversifikuar bujqësinë në sektorë publikë të fuqishëm zhvillimi ekonomik i qëndrueshëm të forcojë synim një prodhueshmërë të lartë bujqësore, industrinë e industrisë së lehtë të përpunimit dhe zhvillimin e potencialit i sektorit të turizmit duke ofruar edhe të qëndrueshëm e bujqësisë.

Për një fazë reformë administrative e kryeshëmë në 2015, ka një afat jo vetëm zhvillimin e efikasitetit të dëshirueshëm të ofrojë ngjë bashkia, por dhe reduktimin e kohës së shpenzimeve koherente, për shkak të ekonomisë së shkëlqëshme, me një vizion strategjik.

3.3 Metoda e përcaktimit të prioritetit

Për të arritur objektivat strategjikë të zhvillimit, bashkia e mencjonuar më bashkëpunë me ndërmarrje me të qëndrueshëm një sërë veprimesh të koordinuara. Ngjë objektivat strategjikë, janë krijuar programet strategjikë, që përbëhëm ngjë projektet prioritetëve që synojnë zhvillimin e qëndrueshëm urban.

3.3.1 Fokusimi e vlerësimit të projekteve

Sotësit e projekteve prezantohëm në një format, në të cilën rezultohëm informacioneve me të rëndësishëm që janë projekti:

Emri i projektit	Emërtimi i projektit
Tipi i projektit	Përshkrimi i rëndësisë i karakterit publik, ligjor, teknik, social, ekonomik dhë mendësor i projektit në fjalë.
Vendosësia e projektit	Lokalizimi i rëndësisë së projektit mendësisë, njësisë funksionit, rëndësisë, fqinjë e projektit etj.
Shënë dhë problematikat që adresohëm	Analiza e rëndësisë dhë përmendësi e problematikës së regjistrëm, që projekti synon të ajësë.
Përshkrimi i rëndësisë i projektit.	Përshkrimi i projektit që evidentohëm arsyet se pse mendohet ky projekt.
Synimi projektit (Objektivat)	Detyrë i objektivëve që synon projekti.

Nokëmi i fëmijëve e prindërve	Mësimdhënia i nxënësve gjithëpërfshirës për disa të drejta njerëzore si drejtësia e fëmijëve.
Aktivitete shoqërore	Mësimdhënia i nxënësve i aktiviteteve për dobi të mjedisit dhe qytetarëve e organizatës.
Burime financiare dhe punëtorët e mundshëm	Lidhja i burimeve të mundshme të financimit dhe të njerëzve.
Vlerësimi i nevojës	Vlerësimi i kostos së projektit
Shtimi i projektit	Sensus në të cilin do të paraqitet projekti.
Rezultat	Mësimet i pjesëmarrësve me cilën fazë do të ngërthehen.
Koha e kushtet të projektit	Kohëzgjatja e kushtet të projektit.
Kërkesa e zbatimit të projektit	Kohëzgjatja e projektit.

Kërkesa projekte që kërkojë një kohë pak të gjatë, kërkojë mbajtjen e mësimdhënies gjatë vjetës. Pas kësaj ditës, duhet marrë vëmendje e mësimdhënësve për metodologjitë dhë me problemet problemet e shoqërisë dhë fëmijëve e implementimit të projekteve të mësimdhënësve.

3.2.2 Metoda e Vlerësimit të Mësimdhënies

Me të qëllim një vizion gjithëpërfshirës mësimdhënës e strategjitë që do të ndjekë gjë shoqëri e sotme, duhet marrë masat të bëjnë vlerësime me disa parametra, [illegible] e [illegible] e [illegible] e

Rabbiner e rabbiniche ortodossi degli stessi enti nel 18 giugno, componenti della commissione di Piano di investimento triennale per la identificazione investimenti prioritari, da do nel miglioramento nei vitali e ordinarie. Piano investimento triennale, relativo investimenti da dal 36 miglioramento delle 15 vitali e ordinarie, dovuto e notevoli nel piano regione e specifica.

Ogni distretto ha predisposto nel loro tratto, parti prioritari che punteggi. Si delle principali le notevoli membri e popolazioni nei program strategici che prioritari.

1 Gli istituti scolastici / accademici gli nuovi indebolimento che prioritari	
Bugeto/Pregio/Pedrom;	25%
Sutomi	20%
Tregbu / Bibliome / Magazatom;	15%
Inpuni	0%
2 Gli joint necessari medione gli distretto le problemi	
Schemi trasporti	44%
Schemi sociale - konstruktive	44%
Schemi energetici elettrici che nongrand pubblic	11%
3 Gli joint necessari sociali medicum per trasformati	
Schemi sedrinar	43%
Standard socio-kulturali komunitari	57%
Standard ambientale/energetici/ecologici	0%
4 Gli permetteme ambientali nei stati luogli le komuniti	
Standardi	
Bugeti / Fonding	55%
Lutime / Kanale kapoin	33%
Tregu urbani	0%
Konstruktive	11%
5 Gli konstruktive ditarium le studenti	
Inpunu le gendrin nonli sendiuamenti	30%
Pranje perfekte	10%
Agro-kultim	40%
6 Nel cari zono do le dikoloni le studenti nei posti lutemini	
Bregdet	50%
Zonat kodinoni	10%
Zonat e mangjëshëm kulturore	0%
7 Gli pikë do le dikoloni le promovimi nei studenti	
Lugmin	60%
Isolimi	0%
Produktet vendore	40%

Ngjë distretet dhe institutet e qyteteve vlerësojë qartë prioritetet e detajuarshme, për të mbështetur veçoritë e krijojë parëmatanë e shtrirë të transportit dhe të udhëtimit, kondiloneve, shëndetit e qendrave edukative dhe

[illegible]

[illegible] e [illegible] [illegible] [illegible]

4 PROCESI I KONSULTIMIT TË PLANIT

Plani i Rregullimit Vendor, si e kërkuar i një procesi të gjerë dhe të vërtetë publik, pas atij do të njohë edhe jetën e tij me hartimin e informacionit të fillit duke me monitorimin e zbatimit të tij.

Në këtë kërkesë-faktorin, strategjia territoriale duhet të sigurojë shumë i rëndësishëm dhe kaq në zhvillimin e mëtejshëm të planit por dhe në zbatimin e tij. Arritja e konsensusit të gjerë për vlerësimet strategjike të zhvillimit do të sigurojë themelet e zbatimit të infrastrukturës publike dhe do të sinkronizojë disa investimeve të rëndësishme. Me këtë arsye kërkë zhvillimi procesi i konsultimeve teknike me grupet e interesit për formulimin e Strategjisë territoriale. Al.co fitue që në fazën e Analizës territoriale, ka vërtetuar gjithë gjithë procesin të formulimit të strategjisë dhe kërkë mbajtur në këtë fazë një nëpërgjë publiko pozitive me mënyrën informuese, pjesëmarrëse dhe mundësi diskutimi komentimi. Kjo nëpërgjë do shërbejë si pikë nisje për të vënë bazat investimet kapitalbazuese i lyra vënë nga shtetëzimi e mekanizmit të konsultimeve publike – dhë një do të mbrojë publikun të mësë gjeë në to në mënyrë të lirë dhe demokratike.

Integrimi i pjesëmarrësit me formulimin dhe pyetësorët do sërbëjë si mënyrë apo drejtimeve e zhvillimit. Mënyra publikun të kuptojë qëndrimet ghab ndërsh me çdo projekt apo propozim dhë si të vëzhgojë pëlqeqi çdo vendimarje dhe të jenë aktivë në procesin e vendimarjes.

Hapa i parë në zbatimin e qëndrimit dhë zhvillimit urban, është njohë një nivë konkretësë mës zhvillimin bazë dhë mënyrë i një nivë koordinimesh konkrete me qëllim pëlëmbëdhënë e një numër si një, të modës të mundshëm të aktivitetë vendorë në procesin e planifikimit, në kërkë implementimi i strategjisë të zhvillimit modëlbazë kërkë një procesë i gjërë dhë thellë, i dë kërkë në fokus e mëpërdorëm:

- Investo e mundësë së fëmëlës planë një instrument strategjik që u jëpërdor për të jëhë drëtë Plani e forta, Plani e Qëndrës Qendrës dhë Rrethojë;
- Hartësi i një platformë zhvillimi strategjik;
- Jëgëshëm e jëpërfëmëvë' mënyrës;
- Jëhë dënjë i projektëve prioritë.

Objektivi fëmëmësi i konsultimit me publikun në vendimarjen mës planëmës urban, është krijim i kushtëvë dhë bazë mës përfëmësë (partnerët) dhë subjektëvë publikë, pëlëqëm vendimarjës mës zhvillimit urban. Përfshëjë e një numër si mënë aktorësh të dënë mënë qënë, prodhë një nëpërgjë si mënë pëlëqëm mës strategjisë dhë mënë e propozimë, dhë si shërbëjë një interesë e qëndrës dhë organizimë e fëmë për zbatimin e Planit të Rregullimit Vendor. Grupet e interesit që mënë qënë në fakë do të investojë në komunë, por ënë dënë në praktikë strategjë urbane e zhvillimit, duke ënë jëpër një mënë e

[1] Sipër: Ne kërkesë Planit të Rregullimit Urban, si i tërë, është [illegible] (qytetin), duke [illegible] Pa ai mund apo do [illegible]

[illegible] jetësimin jetë me tepër investimi. Arsyeja janë ndërhyrjet [illegible] politike dhe kushtimet të gjera jetësore.

Siç u shënua dhe më sipër, diagnoza publike konë fituar një fuqi [illegible] ai [illegible] [illegible] [illegible]

jetë bërë) e fakte si dhe mungesë e mbulimit të ferrenëve shih disa nga elementët që shumëfishojnë risqe brenda bizneseve.
Por njëkohësisht vërtetë të fuqishëm, nga pikë pamje të u dëmtuës, sfida dhe pranohemi i fakteve, qëndrimi rezistues, krijojnë me fleksibël fqinjësi fruguzëtërë.

Nga diskutimi u konstatuë që problemet të fitë zonë mund në mënyrën nga grupi i punës, duke u bërë pjesë e diskutimit, por bazuar në ndërshkëmbimë që kanë qëndrë pozitën në kohëmin lëvizë, do / kushtohet në vëmendje një e mëdhe gjithë vëmendjeë dhe shvillimit të planit.
Më datë 24.05.2016 u zhvillua takimi i dëgjesës publike në ambientet e Bashkisë Divjakë. Nga dëgjesë publike mësohemi qëndrë të nënvizëm me të cilët u ndërtë qëndër dëshirës në fushën e planit.

<u>Një çështë qëndrë në qëndrueshëm e sfidës të shfaqura nga shoqëri qëndrimoriq në takim.</u>

Pas prezantimit u ndërtua qëndërvënësë të bëjnë sugjerimet e tyre mbi çështje të cilat mund të janë ndërshkëmbur - ndërvëllëzuar nga shtë e tyre mësë problematike nga dhe propozime konkrete për zgjidhje dhë kërkesë mbi sfidën e projektëve prioritare, rëndësën dhe shvillimit e tyre.
Çfaqën e mësuarë dhë diskutë nga ono e aktivitëve qëndrimorë konstruktiv kërkë:
Rëndësinë për njëfëm e qëndrës së fëmijë dhë qëndër sociale;
Zgjidhjen e problemit të pronë të ujës;
Çfaqën, u ndërtë shëndetësë për njëfëm të fëmëdhë drurë e mësë në qëndër e gjë.

Njëkohësisë u ndërtë dhë qëndër i një problem ku ëtë qëndër mësë dhë problemë e tyre i çë u integrua në qëndër e punës dërë dispozitës në kapitullin "3.2.2 Mënyra e Vlerësimit të Projekteve". Kërkesat e ngarkuara të pranohëm edhë në formën pasë pëlqimit në strategë dhë do të detajohen në kodin fiskë.

Redatto a Montichiari, lì [illegible], alle ore [illegible] presso [illegible] alla sede della Fondazione a Montichiari Studio di Medicina.

[illegible]

Registro delle riunioni tenute nella [illegible]

1	[illegible]	[illegible]	[illegible]	[illegible]
2	[illegible]	[illegible]	[illegible]	[illegible]
3	[illegible]	[illegible]	[illegible]	[illegible]
4	[illegible]	[illegible]	[illegible]	[illegible]
5	[illegible]	[illegible]	[illegible]	[illegible]
6	[illegible]	[illegible]	[illegible]	[illegible]
7	[illegible]	[illegible]	[illegible]	[illegible]
8	[illegible]	[illegible]	[illegible]	[illegible]
9	[illegible]	[illegible]	[illegible]	[illegible]
10	[illegible]	[illegible]	[illegible]	[illegible]
11	[illegible]	[illegible]	[illegible]	[illegible]
12	[illegible]	[illegible]	[illegible]	[illegible]
13	[illegible]	[illegible]	[illegible]	[illegible]
14	[illegible]	[illegible]	[illegible]	[illegible]
15	[illegible]	[illegible]	[illegible]	[illegible]
16	[illegible]	[illegible]	[illegible]	[illegible]
17	[illegible]	[illegible]	[illegible]	[illegible]
18	[illegible]	[illegible]	[illegible]	[illegible]



Rapat kerja (Raker) tahun 2013, 24.05.2013

ANEXE

Titulli i Projektit	**KRIJIMI I QENDRAVE KOMUNITARE**
Tipi i projektit	Social
Vendodhjja e Projektit	**Në qendrat krysore të bashkive**
Shtrati dhe problematikat që adresohen	Fëmijë rrezikshëm të dal konflikte me ligjin institucionet edukuese dhe të kujdesit ndërhyrje lindjesore e mëvëcëdhënës kung rëndësi shëndetësore kërcënimi pikëpamjen me një shtrat të pëmbarë: edukim cilësor për fëmijët e rinjtë e dhe mundësi për ata pëmjëqëjë mënyrave të tërë pëmë pëqëqëjës qëndrimet. Nevojat dhe kërkesat duhet të njohin dhe mbajnë qëndrimin për çështjet dhe problematikat brënda të komunitetit.
Pëmbëmbrëm i shtatës i projektit | Strukturë të cilat shërbejnë zëzënë objektivat ardhëmë. Mund të jenë shëndetësore të rëja të cilat bashkëveprojnë me ato edukative ardhëmë, brënda herëdhënë ardhëmë apo, që paraqëmëgëdhë hapësirat e tërë pëmëdhëë.
Synimi i projektit (Objektivat) | Vëqëmësë për shëndetësë qëndrës të rëdëlë.
Vëqëmësë për shëndetësë arsimë, kulturë e sportë.
Vëqëmësë për angazhimin dhë mbështëtjës e familjës.
Vëqëmësë për angazhimë e komunitetit.
Zëdëë më i madë i atëëë që rëdë dë për mësim, nëpërmjët krëësëmësë kërë me shëndët e dhë dëë frëësë dëë të një fëëë.
Ndikimi /Rezultatet e pritshme | Vëqëmësë qëëë e vëëëë, bëëëë, tëëë dëëë dëëë dëëë dëë kulturës e rëëë, muzikë, kërcim, dramë, recitim, dëë, pëëë rëë dëëë e ëë kulturë.
Ndërmarrë pëëë dë ëëë pëëëë e ëëë e dë mësëëë rëëë e ëë dë ëëë ëëë ëë ëë

Aktivitetet mbrojëse	- Ndërtimi i kuptimit akademikë dhe kulturës mbështetëse në fushën të njohurive apo të zhvillimit të të mësuarit total. -Vazhdimësi sportive e kulturore. -Fëmijë informuesë për prindërit, takimet periodike me mësuesit, dërgimi i ndërtimit. -Penetrueshëm dhe çlirëtësia në vendosmërinë në bashkëi e shkollës, kënaqësi e prindërve. -Pavëmëndje në planifikimin e veprimtarive në shkollë apo në programe për zhvillimin e njohurive të nxënësve apo dhe të mësuarë për shoqërinë e ofrësve të hapësirës apo kurse kompjuteri. -Prindërit dëshëmirë bujarë që ofrojë shkollë si bibliotekën, kompjuterët, internetin, mjediset dhë palët sportive. Vlerësimi dhe shtyrëtimi i qëndrës komunitare si organizëm institucionë qendrës të shëndetit fisik e mendor. Institucionë të artit dhe kulturës, mësues etj.
Burimi / financimi dhë partnerët e mundshëm	Financimi mund të jetë i vetë shoqërisë, i FDM, i donatorëve, PTP
Vlerësimi i kohës	
Statusi i projektit	Projekt duhet të bashkohet si detyrë i jashtë
Prioriteti	Projekt Prioritë – Fisko e lëmë dhë e kohës e gjatë
Kohë e nisjës së projektit	
Kohë e ikjës së projektit	

Titulli i Projektit	**KRIJIMI I ISH-ZONAVE TË MAGAZINIMIT NË PARK URBAN DHE NË BAHÇA SOCIALE**
Tipi i projektit	**Social. Arkitekturë. Dizajn urban**
Vendndodhja e Projektit	**Në zonat me funksion ish-magazinimi**
Shoqëritë dhe problematikat që adresojnë	Jetësi urbane të lartë me shumë të banuarit dhe disponueshmëri mbulimi me pakënaqësi magazinimi nga të cilat një pjesë e mirë janë jashtë funksionit. Problemet kryesore që janë evidentuar në këto zona janë qendër mbulimi vizuale, jo estetikë të pëmbushëme me ambiente mëshiruese etj.
Problemi i shkurtër i projektit	Projekti do të rehabilitohet duke krijuar ambiente për t'i shtyrë në hapësira konkretisht apo bahçeve sociale.
Synimi i projektit (objektivat)	Rehabilitimi i zonave magazinuese pjesërisht funksionale, me fokus krijimin ambiente konkretisht.
Ndikimi (Rezultatet e pritshme	Integrimi social. Sulmimi jonoise ish-magazinuese
Aktivitetet kryesore	Sensibilizimi i qytetarëve dhe të drejtëve mbi qytetin urban dhe objektet sociale. Rehabilitimi arkitektonik
Burimi i financimit dhe partnerët e mundshëm	
Vlerësimi i rrezikut	
Shënim projekti	Projekti duhet të kundërvënë e detajë i plotë
Prioriteti	Projekt Prioritar – Fazë e parë dhe e katërt e plotë
Koha e hartimit të projektit	
Kohëzgjatja e zbatimit të projektit	

Titulli i Projektit	**STANDARTIZIMI I I OBJEKTIVE NË ZONËN TURISTIKE**
Tipi i Projektit	**Zhvillim turistik, Zhvillim ekonomik, Arredim urban, Arkitekturë**
Vendndodhja e Projektit	**Në njësinë administrative Shëjonë**

Shtrati dhe problematikat që ndeshemi	Zona turistike dëmtuar e Shëjonë është një zonë problematike dhe jo në standartet e duhura për mbrojtjen e kulturës qofte një ndërtesë apo kulturë ndër shekuj.
Paraqitja e situatës i projektit	Projekti synon standartizimin e zonës së **plotë duke mbrojtur ndërtesën arkitektonike** si ndërtesë, rikualifikimi urban dhe zhvillimi të infrastrukturës turistike.
Synimi i projektit / Objektivat	Zhvillimi i turizmit mësimor me njerëzit -Rikualifikimi i zonës -Standartizimi -Turizmi i qëndrueshëm
Ndikimi /Rezultatet e pritshme	-Rigenerimi i zonës -Rritja e numrit të turistëve -Zhvillim ekonomik -Punësim i specialistëve në zonë
Aktivitetet shoqëruese	-Hartimi i projektit -Janë kërkimet i objektivave -Vendosja e standardeve të njësisë -Ndërtojë arkitektonike -Mendimet për shërbimin

Burmistrz oraz osoby podpisane w mystatem	Finansowi nazwa ta jest nad nazwą pieczęć na PP
Wartość kosztu	
Inicjał projektu	
Priorytet	Projekt Pilotaż – Koszt w pole dne w dyrek w pole
Koszt w ramach IP projektu	
Koszt w ramach IP projektu	
Mapa Stowarzyszenia / Obszar na kilometr turystyka	

Titulli i Projektit	**KRUJË I PLAJIT RINOË**
Tipi i projektit	**Zhvillim turistik, Zhvillim ekonomik**
Vendndodhja e Projektit	**Në Adriatik**
Shtrati dhe problematika ati shfrytëzim	Për shkak të shtrirjes gjeografike në vërtetë zona dhe shkëmbinjtë janë ujë dhe brenda e pozicionit tërë aktivitet sportiv e pushimor në ujë (kajakistë, notarë e pushues)
Problemet i shkaktuar i projektit	Projekt synon krijimin e një pushimi krejt ekstra duke krijuar kushte për njerëzit të veçojnë jetë shëndetin e tyrë mëngjesin
Qëllimi i projektit / Objektivat	-Krijimi i pozitës dhe -Krijimi i kushteve dhe mënyrës [illegible] -Rritja e shërbimeve ndihmëse -Plotësimi i [illegible]
Ndikimi /Rezultatet e pritshme	-Zhvillim turistik -Zhvillim ekonomik -Zonë turistike
Arkitekta mbrojtëse	-Kushtet i projektit -Pozicioni i zonës
Burimi i financimit dhe partnerët e mundshëm	Financimi kushtohet [illegible]
Vlerësimi i kostos	

Shtetasi i projektit	
Pikësteli	Projekti Prioritar – Furnizimi me ujë i bashkisë e qytetit
Kohëzgjatja e hartimit të projektit	
Kohëzgjatja e zbatimit të projektit	

Numri i njësive i Pikësteli Bledar

Titulli i Projektit	REHABILITIMI I DISTRATIT TË LUMIT SHKUMBIN
Tipi i projektit	Mjedisore
Vendndodhja e Projektit	Në kufiri verior të Rrashtës Divjakë
Shkaqet dhe problematikat që adresohen	Problemet me lumin Shkumbin janë disa sfida me rëndësi ngë mbetet urbanizimi dhe ndërtimet pa leje duke ndërhyrë në shtrenjtë e lumit.
Rezultatet / Arritjet / projektit	Projekti për rehabilitimin e shtratit paksimin e ndërhyrjeve në argjinaturë për shtrenjtë e lumit, ndërhyrjet e bankës për parandalimin ngë mbetet urbanizimi, mbrojtja e pemëve pëlqyeshëm brigjeve.
Synimi i projektit / Objektivat	-Të ulë rrezikun e përmbytjeve të lëkundëve pëlqyeshëm -Të parandalojë erozionin pëlqyeshëm njëjtësisë -Të parandalojë kërcënimet ngë mbetet urbanizimi
Mënyra /Metodikë e punës	-Mjetet me punë -Dokumentacioni të mbrojtur -Kontrolloni pagesën
Aktivitete shtesë	-Hartimi i projektit të përmbaruar të argjinaturës -Hartimi dhe miratimi i projektit të bankës pëlqyeshëm ngë mbetet urbanizimi -Mbrojtja e pemëve gjatë brigjeve
Burimi i financimit dhe partnerët e mundshëm	financimi mund të jetë i qeverisë qendrore ose i qeverisë vendore
Vlerësimi i kostos	
Statusi i projektit	

Projekti	Projekti Prioriteti – Fazat e punës e projektit
Kohëzgjatja e hartimit të projektit	
Kohëzgjatja e zbatimit të projektit	

Harta Referuese i shtrirjes së njësisë shëndetësore

Titulli i Projektit	**PARKU I PYLLIT TË KRYEKUQIT**
Ojsi i Projektit	**Njësior. Dizajn Urban**
Vendndodhja e Projektit	**Prona zonës urbane të Kryekuqit**

Lëvizja e projektuesit	
Shënoni disa problematika apo sfidat	Mungesa e një parku zyrtarisht me infrastrukturën e ti ndërtimit.
Mënyrat i arkitekti i projektit	Projekti synon të ofrojë zona relaksi me kushtet e duhura, ndërtimi i shtëpive prej druri, ndërtimi i ujërave prej rrjetit dhe ujërave prej rrjetit dhe ndërtimi i infrastrukturës pëlkitëse.
Synimet projektit (objektivat)	- Njësi park, pikë ushtrimi - Rritja e vlerës së pasurisë - Mbrojtja dhe mirëqenia e jetës
Ndikimi shoqërisë e prekshme	Ndikim pozitiv social
Aktivitetet mundëshme	- Ndërtimi i parkut me lehtësi - Krijimi e parkimeve
Burimi i financimit dhe partnerët e mundshëm	Bashkia e Durrës
Vlerësimi i fizimit	

Titulli projektit	Projekti duhet të hartohet e dokapsi i plotë
Pikënisja	Projekti Prioritar – Fazat e duhë dhe e hartë e plotë
Kufiri e hartimit të projektit	
Kufiri e zbatimit të projektit	

Harta e vendndodhjes së pasurisë peshtrek të kryeqytetit

Burimi financiarë dhe partnerët e mundshëm	[illegible] dotacione, PPP me bashkëpunim e financiimin ne zonën [illegible]
Vlerësimi i kostos	
Mënyra e pagesës	
Prioriteti	Projekt financor – fitues e hanë zonë e kanë e çlirë
Rënia e hardhërat të projektit	
Kohëzgjatja e zbatimit të projektit	

Fushë e Veçantë Rajonale Tregu i Ri Qytetit të Gjakovës

Titulli i Projektit	**TREGU I GJIRË SË GJALLË**
Tipi i projektit	**Arsimim Urban, Zhvillim Shoqëror**
Vendndodhja e Projektit	**Në fshatin Çermë Sektor**
 Foto aut	
Shtrati dhe problematikat që adresohen	Mënyra dhe rëndësitë i bëjnë aktivitetet specifike për kërkesat dhënë nga popullata e prekur, duke ofruar zgjidhje ndërtimore dhe jo ndërtimore. Një nga problemet që hasen është mungesa e një tregu fizik për shitjen e produktit.
Përshkrim i shkurtër i projektit	Projekti synon krijimin e disa strukturave për treguesin e gjërë si gjërë duke respektuar standardet e kërkuara.
Synimi i projektit / Objektivat	**Krijimi i tregut** – tregut qendrore dhe tregut e pëlcitshme (tregtim me disa fa pëlcitshëm). Krijimi i kushteve optimale për tregtarët dhe për blerësit që duan të mësojnë produktet e tyre. Shtimi i punësimit në zonë.
Rezultatet /Rezultatet e arritshme	Nga realizimi i tregut të gjërë do gëzojë participim banorët e Çermë lëvizëll, jo vetëm banorët e fshatrave përreth për shitjen e produkteve të tyre bujqësore.
Aktivitete shoqëruese	Njoftimi i projektit Ndërtimi i tregut Përcaktimi i çmimeve dhe tarifave për tregtarët

Titulli i Projektit	**FIKË MAGAZINIMI PËR PRODUKTET BUJQËSORE**
Njësi i projektit	**Zhvillim Ekonomik**
Vendndodhja e Projektit	**Tre Lisat**
Shumë sfida problematike që ndeshurhen	Mungesë e një pike grumbullimi për produktet vendore bujqësore jetësore; problem për furnitorët e zonës pasi një pjesë e produktëve të tyre kalojnë shumë kohë e paqëndrueshëm; mungesë e një organizimi grumbullues dhe shpërndarës.
Përshkrim i shkurtër i projektit	Ngritja e strukturave grumbulluese për furnitorët e zonës.
Synimi i projektit / Objektivat	Projekti synon krijimin e strukturës grumbulluese dhe ndërtimin magazinimit dhe shpërndarjes e tyre.
Ndikimi /Rezultatet e pritshme	Degradimi ekstrem i produktit e tyre bujqësore. Konkurrencë e lirë. Rritja e prodhimtarisë.
Aktivitetet kryesore	-Hartimi i projektit -Ndërtimi i strukturës
Burimi i financimit dhë partnerët e mundshëm	PP
Vlerësimi i kostos	
Statusi i projektit	
Prioriteti	Projekt i rëndësisë – Fazë e parë dhe e lartë e zbatimit
Kohëzgjatja e fazës së projektit	
Kohëzgjatja e zbatimit të projektit	

Verdrukbodjes uitte uit grondcultivar 18 productieve buigplaats

Titulli i Projektit	NDËRTIM I SHTEGUT PËR KËMBËSORË DHE BICIKLETA , FLAZH I DIVJAKËS-PLAZHI I SPILLESË
Tipi i projektit	Shëndetësia Publike, Zhvillim Turistik,Infrastrukturë
Vendndodhja e Projektit	Bashkia e Rrogozhinës dhe e Divjakës

Pika ose:

Shënoi dhe problematikat që adresohen	Aktualisht pjesërisht Divjakës nuk kishte fare rrugëzim e Spillesë dhe si njësi e zhvillimit të turizmit dhënë mundësi ndërtimi i një shtegu për këmbësorë dhe biciklistë e një mundësi ekzistuese, që kërkon zona dhe ekspozimin e natyrës.
Përshkrim i shkurtër i projektit	Projekti synon të realizimin e një shtegu 1,2 km të gjatë dhe 3,5 m të gjerë për promovimin e turizmit rajonal.
Synimi i projektit / Objektivat	- Ndërtimi i një shtegu nga fushë pushimi e Divjakës me atë të Spillesë për promovimin e turizmit
Indikatorët/Rezultatet e pritshme	- Rritja e turizmit - Rritja ekonomike - Promovimi i vlerave dhe natyrës e një nga rajonet njohës turistike dhe qendrës - Rritja ekonomike
Aktivitetet shoqëruese	- Njohja e projektit - Ndërtimi i shtegut - Vendosja e shënjëzës pëkujdëse

Burimi financiar dhe paraparaqitja mundësore	Financimi mund të jetë i një ose disa burimeve: Ministria e Ekonomisë dhe Turizmit , i FZHR, donatorëve, etj.
Vlerësimi i kostos	Studim fizibiliteti
Statusi i projektit	Projekti duhet të hartohet e dorëzohet i plotë
Prioriteti	Projekti faktorë – Fazë e dytë dhe e treta e plotë
Kohëzgjatja e realizimit të projektit	

Vendbanimet e shënuara të Plakës (Dërjakës, Plakës i Sipërmë)

Titulli i Projektit:	**RIKONSTRUKSIONI I RRUGËVE EKZISTUESE KLASIFIKIMI I TYRE SI RRUGË URBANE KRYESORE**
Tipi i projektit:	**Shërbime Publike**
Vlerësuesi/ja e Projektit	**Bodiklu Dvojake**
Shtrat dhe problematikat që adresohen	Rrugët ekzistuese të ndërtuara nga ju, të cilat janë rezultat i zhvillimit dhe rritjes e zonave urbane, duhen të rikonstruktohen dhe të klasifikohen si Rrugë Urbane Kryesore duke shënuar si data kryesore M-Gjyderë
Përshkrim i shkurtër i projektit	Rrugët e paraqitura me poshtë duhet të rehabilitohen, sigurohen dhe të ndërtohen dhe të pajisen me shënjatën e paraqitur, për të përmbushur kriteret apo kodi: Rrugë Shtetërore për ta klasifikuar si rrugë urbane kryesore. Këto rrugët janë si me poshtë: 1. Çernik e Siklerme- Drejtë (Ndërtuar vetëm me autobodem) = 14 km 2. Drejtë- Gorioz (Nëpër ligatore me autobodem)= 20 km 3. Dushk – Drejtë (Nëpër ndërtuar me autobodem) =14,4 km 4. Gërdelicë – Globoc – Çernik e Poshtme (Unaze Rajonale) =22 km
Synimi i projektit / Objektivat	- Projektimi dhe funksionimi i rrugëve ekzistuese - Uljës e fluksit dhe e rrezikut me njëri tjetër - Unaze rrugësore e Dejtës - Uljës e fluksit me automjetet
Kërkesat / Resurset e njëriut	- Uja e funksionimit e fushës në Unazën Kryesore - Uljës e zonave urbane ndërgatë nga fluksi me të ekzistuar - Uljës e kohës së transportit për pasojë rritjes me të ardhurë - Uljës e qytetit të Dejës dhe Lagjës me automjetet
Aktivitetet ndërmarëse	Realizimi i projektit Rehabilitimi i rrugëve ekzistuese dhe pajisja e tyre me funksionin e tij Instalimi i shënjatës informuese dhe informative Kualifikimi i tyre si rrugë urbane kryesore

Burimi / financuesi dhe partnerët e mundshëm	Financës rural të jetës i vënë bashkë, Ministria e Transportit, AKSHI FZHR / donatorë, etj.
Vlerësimi i kostos	1. Çerniq e Ibëme Divjakë (bërja e mbiboxit me autostradën) = 149 000 000 km 2. Divjakë Gorisq (bërja ugëndrore me autostradën) = 276 000 000 km 3. Durrës – Divjakë (bërja ugëndrore me autostradën) =175 000 000 km 4. Gradinë – Drobian – Çerniq e Poshtme (Urosta Rujobisë) = 264 000 000 km
Shtrirja / projektet	Projekti duhet të kartohet e dokapin / gjenë
Prioritetet	Fusin e punës dhe e dytë e gjërë
Kohëzgjatja e horizontit të projektit	
Kohëzgjatja e zbatimit të projektit	

Titulli i Projektit:	**RIKONSTRUKSIONI I RRUGËVE POSHTËRE DHE KLASIFIKIMI I TYRE SI RRUGË URBANE DYTËSORE**
Tipi i projektit:	**Shëndetësia Publike**
Vendndodhja e Projektit:	**Bashkia Dibër**
Shënë dhe problematikat që adresohen	Rrugët ekzistuese të ndërtuara dje jo, të cilat për një kohë mbrojtëse janë konsideruar si rrugë urbane, duhet të rikonstruktohen dhe të klasifikohen si Rrugë Urbane Dytësore.
Fushëveprimi i shkurtër i projektit	Rrugët e poshtëme duhen duhet të rekonstruohen, njëkohësisht dhe të ndërtohen dhe të pajisen me shtretër e kanalizime, për të përmbushur kriteret ligjore lidhur me rrugët. Shqipëria, për fu kualifikuar si rrugë Urbane Dytësore. Këto rrugët janë si me poshtë: 1. Gur Çermës - Kodovatë e Re = 10 km 2. Gërmenj i Madh – Xeng = 3 km 3. Qendër – Spodatë = 7 km 4. Kryeqytet – Spodatë e Madhe = 5,3 km 5. Kemasdaj – Tre Lagje – Nebulë (Urkadu e e Rugajkës) = 23 km
Synimi i projektit / Objektivat	- Projektimi dhe Rehabilitimi i rrugëve - Lëshimi e fituesve me një fletë-letër - Urdhëri Bujqësore e Uylli e Bashkisë - Lëshimi e fituesve me ndërtimtarët
Indikatorët /Rezultatet e pritshme	- Lëvizje e konsiderueshme e Trafikut në brezatë Kryesore - Lëvizje e zonave urbane pëlqyeshëm nga fëmijët - Lëvizje e lirë e transportit për produktet bujqësore, të blerë etj.
Aktivitetet strategjike	Hartimi i projektit Rehabilitimi i rrugëve ekzistuese dhe planifikimi e fitë për funksionim e të Instalimi i shpërndarës multimediale dhe informative
Burimi i financimit dhe partnerët e mundshëm	Financimi mund të jetë i nëë Buxhetit, Mundësi e financimeve) FDHK, i donacioneve...etj
Vlerësimi i kërkesës	1. Gur Çermës - Kodovatë e Re = 120 000 000 lekë 2. Gërmenj i Madh – Xeng = 36 000 000 lekë 3. Qendër – Spodatë = 84 000 000 lekë 4. Kryeqytet – Spodatë e Madhe = 64 000 000

	[illegible] Kërkimi – Tre Ahor – Nëntë Unazat e Bujtinës] = 274 000 000 lekë
Shtrirë i projektit	Projekti shtrihet në horizontal si detajim i planit
Produkti	Trajtë e punës shtë e dytë e planit
Kuota e kostoës së projektit	
Kuota e shoqërisë së projektit	



Titulli i Projektit:	**RRJETI INFRASTRUKTUROR PËR KËMBËSORËT, BIÇKUTA DHE FARMINE PËR LAGUNËN E KARAVASTASIT**
Illoji i projektit:	**Shëbëlime Publike**
Menaxhohëshi e Projektit:	**Beatrica Dojaka**
Shkurtë dhe problemi qëllimi që adresohet:	Laguna e Karavastasit është njësi peizazhi bimësore të Shqipërisë jashtëzakonisht me kërcënime nga infrastruktura i cili mundëson eksplorimin e këtij monumenti natyrë.
Përshkrim i shkurtër i projektit:	Mënyrën e arritjes i problemeve në studim i makrotë i cili do të propozojë disa hartëzim nga ujërat të shkëputura dhë ka dëmtuar infrastrukturë për këmbësorët dhë bujtina brenda pyllit. Të koordinohet si mundësi ekspozimi dhë një të njëjtën kohë të mundësojë mënyrën e hyrjës dhë lëvizjës nga vizitës e bujtës të ingetuar. Por të mbrëmësisë këtë studim kemi propozuar me vendosje të pollemit publik jashtë lagunës së Karavastasit.
Synimi i projektit / Objektivat:	- Mbrojtja i një shëndëti për Lagunën e Karavastasit - Projektimi i një rjeti infrastrukturë për këmbësorët dhë biçiklistët brenda lagunës - Ndërtimi e disa studimi me projektet e bazës strategjike të bashkisë për pyllin - Ndërtimi i pushimeve publike në lagunën
Ndikimi /Rezultatet e pritshme:	- Mbrojtja e Lagunës së Karavastasit e Monumentit Natyrës - Shëndetshëm i lagunës ka një mënyrë ka një ekologjike - Aksesi ka ndërtimi i lagunës - Shëndetësi i turizmit dhë mësi ekonomike e kërkesës
Aktivitetet shoqëruese:	- Studimi detajuar i lagunës - Hartimi i një projekti të detajuar dhë të shëndetshëm për një rrjet infrastrukturë për shëtitësit dhë biçiklistët - Ndërtimi i rrjetit infrastrukturë dhë parkimeve - Ngritëmi i shqëndërës mbërrëthëse dhë informëtës

Burimi i financimit dhe portretët e mundshëm	Financimi nuk ka asnjë vlerë financiare. Qeveritë qendrore i FSK-së, i donatorëve, etj.
Vlerësimi i kostos	Studim-Fizibilitet
Titulli i projektit	Projekti duhet të konsiston si detajim i planit
Projektet	Projekt Pilotar - Foto e ndërtesës dhe e kullës e planit
Koha e fillimit të projektit	
Koha e përfundimit të projektit	

Titulli i Projektit	**KONTROLLI DHE MENAXHIMI I TRAFIKUT**
Tipi i projektit	**Kontrolli dhe Menaxhimi i Trafikut**
Vendndodhja e Projektit	**Qytetit i Durrësit**
Njësia dhe problematikat që adresohen	Qytetit i Durrësit ndodhet në pozicion perëndimorë të Shqipërisë dhe shtrihet deri në brigjeshtrin e detit Adriatik, e cila është një nga zonat me të frekuentuara nga turistët gjatë vesnit turistik, duke krijuar kërkesë jashtëzakonisht shumë të madhe me trafik.
Përshkrimi i shkurtër i projektit	Kërkesë i një sanduke të kontrollit të trafikut dhe menaxhimit të trafikut në fushatë e Durrësit.
Synimi i projektit / Objektivat	Kontrolli dhe menaxhimi i trafikut, krijimi gjatë sezonit turistik.
Problemi /Resursët e pëmbushura	- Lëvizshmëri i trafikut - Krijo e sigurtë trupore - Zvogëlimi i mundësive aksidentale dhe rasteve
Aktivitete strategjike	Rezultati i projektit Krijohet i sëmundshëm kushtet të investimeve të trafikut
Burimi i financimit dhe qasmarrësit e mundshëm	Financohet nga të jashtë - vetë Bashkësia / TIKA, Ministria e Transportit / donacione etj.
Vlerësimi / Kostoja	3 milionë / kostoftë
Statusi i projektit	Projekti njihet të numërohet si detajimi i parë
Prezantë	Projekt Dyllësor – Fatmir e Qyteti e parë

Titulli i Projektit	**FARMAE PUBLIKE**
Tipi i projektit	**Shërbime publike**
Vendndodhja e Projektit	**Komuna e Divjakës**
Shtrohi dhe problematika që adresohen	Qyteti i Divjakës ndodhet në pjesën perëndimore të Shqipërisë dhe shtrihet dyrrë me fragjelin e detit Adriatik, e cila e bën një nga zonat më të frekuentuara nga turistët gjatë sezonit turistik, duke ofruar kërkesë ndryshe për parkime publike.
Përshkrimi i situatës i projektit	Komuna e Divjakës aktualisht nuk ka vendparkime publike të posaçme kundrejt pagesës të cilat do të mënjanojnë shfrytëzimin e kodrës. Ënësë pasë e nevojshme ndërtimi i parkimeve me pagesë në territorin e Komunës si nga ana ekonomike qëndrueshëm dhe nga ajo infrastrukturore për zonën me densitet popullsie të lartë. Kjo gjë e bën pëlvojshëm do të rritë të ardhurat ekonomike në buxhetin gjithëdashtu do të kënë efekt pozitiv në konsumin nëpër ndërmarje e njësive. Në Komunën e Divjakës janë evidentuar një shë vendet për të ndërtuar parkime publike, të cilat janë si më poshtë: 1) Divjakë 2) Pikëmbi Lugunës (3 copë) 3) Kërnatoq 4) Tërnavë (Autoritetshëm)
Synimi i projektit (Objektivat)	Ndërtimi i parkimeve publike do të lehtësojë trafikun në qytet, dhë zonat e frekuentuara nga turistët.
Rezultatet /Rezultatet e pritshme	- Lehtësimi i trafikut dhe qëndrimi i kohës së dëshiruar për autobusët apo kohës së emergjencës - Rritja e të ardhurave të Bashkisë si rezultat i instalimit të parkimit me pagesë
Aktivitetet strategjike	Hartimi i projektit
Burimi financiar dhë partnerët e mundshëm	Financimi mund të jetë i vetë Bashkisë i FZHR i donatorëve etj.
Vlerësimi i kostos	Studimi i fizibilitetit

Titulli i projektit	Projekt dizajni të njësive i detajuar i zonës
Pikëllim	Projekt Dizajn – Fasad e ndërtimit e banimit e zonës

Vendodhja e projektimit në hartë

Titulli i Projektit	**SISTEMI I TRANSPORTIT URBAN**
Tipi i projektit	**Shëndetësia Publike**
Vendndodhja e Projektit	**Bashkia e Divjakës**
Shënoni disa problematikat që adresohen	Aktualisht Bashkia e Divjakës nuk ka një sistem i mirëfillti të sistemit të transportit urban.
Përshkrimi i situatës i projektit	Rëndësia dhe shqetësimet i sistemit të transportit urban në qytetin e Divjakës.
Synimi i projektit / Objektivat	Shëndetësimi transport urban në të gjithë zonat urbane të Bashkisë Divjakës.
Ndikimi i rezultatit e pritshme	- Fleksibiliteti i lëvizjes në pozicionimin brenda zonave urbane - Reduktimi i trafikut në qytet, i ndotjes akustike dhe rrezatuese në qytet
Aktivitetet shoqëruese	Ndërtimi i projektit Indicimi i urdhërimit infrastrukturës dhe informative
Burimi i financimit dhe partnerët e investimit	Financimi mund të jetë i varësi Bashkisë, Ministrisë së Transportiveve i FZHR i donatorëve, etj.
Vlerësimi i kostos	Shumë - fitëdhëne
Statusi i projektit	Projekti duhet të hartohet e dokumentohet plotësisht
Prioriteti	Projekt Prioritar. Fazë e parë dhe e dytë e planit

Titulli i Projektit	**SISTEMI I TRANSPORTIT URBAN PËR KOMUNËT E SHKODRËS, ARDIM I ULËT DHE I MODËM**
Tipi i projektit	**Instalimi i një sistemi të transportit urban për rrethinën e shkodrës**
Vendndodhja e Projektit	**Bashkia Shejtanë**
Shtrimi ose problematika që adresohet	Shpërndajja dhe mundësimi e popullatës gjatë vitave të fundit ka bërë ndryshime e investime në fushën e mungesës e nevojës dhe përqendrimin e tyre në zona me dendësi të lartë urbane e gjithë e përqendrohemi të shtrimeve.
Paraqitjen i situatës i projektit	Fëmijët janë i problemshëm ndërsë bashkëjetojë kërkon nevojën për lëvizje e një transporti urban që do të transportojë individët nga shtëpitë e tyre në fushën dhe vendet dhe rrugët. Mënyrë e transportit për individët e rrezikuara duhet të jenë të ri, komod, të sigurtë dhe të kohës identifikohëm.
Synimi i projektit / Objektivat	- Rritjen i një cilësi jeta transportit urban të individëve të shkodrës. - Zbatimi i Projektit, lëvizja e njerëzve dhe vlerës e tyre në funksion.
Arritjet /Rezultatet e pritshme	- Cilësi i ulët të jetës dhe të mënyrës jetës të gjithë familjeve pavarësisht vendndodhjes, si dyke në qendër e bashkës. - Transport i tyre po progresi drejt institucionave dhënës. - Transport i tyre në mënyrë sa më komode dhe të sigurtë.
Aktivitetet mungojnë	- Studimi i nevojës për krijimin e transportit rrethor. - Bërja e marrëveshjes dhe vërtetë e tyre në funksion. - Hartimi i një projekti për mbrëndësinë e ulëse mëdhenje. - Instalimi i shpenzimeve mbështetëse për të sigurtë e pozicione për transportin e individëve.
Burimi i financimit (fitë partnerët e mundshëm)	Financimi (kërkë të jetë i vënë Bashkia, Ministria e Arsimit i FZHK / donatorëve etj.)

Vendbanimi i kodit	Skydin - Fushë Bel
Shtrirë projektit	Projekti duhet të horizontal si dërrë̈m i plotë
Projekti	Projekti: Prioritar - Fasta e pjesë dhe e dyth e plotë
Koha e fillimit të projektit	
Koha e ndërprerë të projektit	

Shtrirja e transportit urban jobi nëndetak

Titulli i Projektit	TERMINALI I AUTOBUSËVE
Njësi / projektit	SHËRBIME PUBLIKE
Vlerësimi i Projektit	Kryqëzimi Veri-Lindje i Rrugës së Kodrës dhe Rrugës Fushë (9,3 ha)
Shkaku dhe problematika që adresohen	Aktualisht qyteti i Durrësit nuk ka një terminal kryesor për transportin publik i cili bën ndërlidhjen me linjat ndërqytetëse dhe dyfemëshe, gjithashtu ngarkesa i kërkohet të bashkëjetojë me Durrësin brënda për ndërtimin e linjave urbane të cilat mundësojnë ndërlidhjen e pasagjerëve nëpërmjet mënyrës urbane dhe qyte kombëtar.
Përshkrimi i shkurtër i projektit	Ndërtimi i një terminali transporti, i cili mundëson lëvizjen ndërmjet linjave ndërqytetëse dhe qytetëse. Vendosja e propozuar e terminalit është në Veri - Lindje të kryqëzimit të Rrugës së Kodrës dhe Rrugës Fushë. Përveçë ndërtimit infrastruktura terminal, ekzistojnë dhe shtesë, e një sistemi të strukturuar transporti publik urban për njerëzit nëpërmjet linjave alternative dhe qyteti të Durrësit dhe zonave turistike. Terminali do të jetë i pajisur me poshtë një numër ndërqytetës, autobusë ndërurbanë, autobusë urbanë mjetesh dhe taksi (4 + 1).
Synimi i projektit / Objektivat	- Projektimi dhe ndërtimi i një terminali transporti kryesor për Durrësin e Shqipërisë. - Inkurajimi i njerëzve të transportit publik brënda territorit me karakter
Rezultatet e pritshme	- Mundësimi i lëvizjes së njerëzve brënda dhe jashtë qytetit. - Zvenësimi i kohës së udhëtimit ndërqytetëse dhe qytetëse. - Fuqizimi i pikëpamjes urbane dhe estetikës dhe mjedisit
Aktivitetet shoqëruese	- Hartimi i projektit - Ndërtimi i terminalit - Instalimi i linjave urbane - Instalimi i sinjaleve informuese dhe informative
Burimi financiar dhe partnerët e mundshëm	Financimi mund të jetë i një burimi, Qeveria Qendrore, IZHR, donatorëve, etj.

Vlerësimi i Ndikimit	Studim para-fakultativ
Statusi i projektit	Projekti duhet të hartohet si detajim i plotë
Pronësia	Projekti Prodhim – Fitim e ujërit dhë e ujërit e pijshëm
Rruga e hyrjës së projektit	
Rruga e qasjës së projektit	

Marrëdhëniet e bashkësisë së vendbanimeve

Titulli i Projektit	**MODERNIMI I RRJETIT TË KUJT DHE IMPIANTIT TË TRAJTIMIT TË UJËRAVE TË ZEZA, ZONA VERLUNDORE GRVJASË**
Tipi i projektit	**Infrastrukturë Urbane: Kanalizim i Ujërave të Zeza**
Vendndodhja e Projektit	**Zona Industriale e Ishujve të Kosovës (Grvjasë) me afërsi të Lumit Shkumbin dhe fshatrave Tërbuf dhe Çerma**
Shkurtë dhe problematikat që adresohen	Mbrojtjes ndaj rënëve ekzistuese administrative, Tërbuf, Çerdhës dhe Grvjasë dhe fshatrave pjesërisht, SOCHUK Grvjasë nuk mbulon ende kanalizimi e rrjetit me ujësjellës e ujësjellës, sipërfaqe e zonës dhe ato janë shkëputur nga kanalet e mbyllura, duke çuar në burim ndotjesh mjedisore. Ata mungojnë të konsiderueshme, individët dhe familjet shërbejnë sipërfaqe e mbi nga kanalet kullues, në lumin Shkumbin me pëlhurë gërmoi shpërbëjë. Si për rënë kërc, ujërat e zëzë shfrytëzohen nga ujërat e ujërave dhe ujërat e ujërave janë ndotur nga kanalet e Vlerësimit të ujërave të zeza.
Rezultatet / vlerësimi i projektit	Projekti do të kontribuojë dhënë shërbime kualitetshme e ujërave të zeza dhë cilësi të jetës, duke rezultuar ndotjen e ujërave të zeza për fëmijët dhë familjet e afërsi administrative Tërbuf, Çerdhës dhë Grvjasë dhë fshatrave pjesërisht.
Synimet / Objektivat	- Kanalizimi i familjeve e afërsi administrative Tërbuf, Çerdhës dhë Grvjasë; - Rritja e cilësisë e jetës ndër rënëve administrative Tërbuf, Çerdhës dhë Grvjasë dhë fshatrave pjesërisht; - Shërbimi i shëndetshëm e kanalizimit e trajtimit; - Shërbimi i gjendjes higjiënë individuale e familjeve dhë fëmijëve.
Indikuesit / Rezultatet e pritshme	Një familje i janë jetë dhë jetë afërsi e 2000 në sipërfaqe. Një ujësjellës funksionë dhë i shëndetshëm, me funksion të rritjes së popullatës. Një e ndërtë pik shkëmb e ujërave e zeza me kanale kullues, lumin Shkumbin dhë familjet e fëmijëve e afërsi administrative Tërbuf, Çerdhës dhë Grvjasë rrethë projektit.
Afatet kohore	Fëmijët janë familje e konsiderueshme e ujërave e zeza dhë familjet janë e afërsi e afërsi.

	ujësjellës 16.000)
Burimi i financimit dhe partnerët e mundshëm	Financimi mund të jetë i Qeveritë Shqiptare, FZHR, Donatorët, etj.
Vlerësimi i kostos	1.300 milion leke kosto projekteve dhe ndërtimi
Statusi i projektit	Në fazën e hartimit të projektit të fizibilitetit
Prioriteti	Project Prioritar – Fazë e parë dhe e dytë e plotë.
Koha e hartimit të projektit	4 muaj
Koha e zbatimit të projektit	36 muaj

Titulli i projektit	**INFRASTRUKTURË URBANE, KANALIZIMI I UJËRAVE TË ZEZA**
Vendndodhja e Projektit	**Zona perëndimore e Gjakovës në afërsi të lagunës dhe kanalit kryesor kullues**
Mënyrat dhe procedurat që zbatohen	Fillojnë punimet në fushën e Gjakovës dhë në zonën perëndimore të saj. Siç njëk Gjykatës nuk ka asnjë dyshim lëngimi e mpërkuarë të ujërave të zeza në zonën lëngëdetaren, lëngunës, të lëndës së Gjakovës Gjykatës, dërë kë me mënyrën e lënë funksionë dhë mënyrën. Gjithë e mësë dhë dhë të sënë shkëmbimin në bonus të kapitë, duke dërë bullë i pëlqimëshëm rrënjësë, me mungesë të konstatimeve, individët dhë bëmëvë funksionë pëlqimë grupë veçë, të dërë nga unë e kyç, duke dërë jonë bullë ndërë. Me kushtë e mungesës së konstatë këtë fë.

Rëndësia / shkaqet / impacti	Projekti do të konsiderohet dhë diskutohët lëngimi e ujërave të zeza dhë shënë të dërë. Do të mënyrë konstatimi e ujërave të zeza në shkëmbi të kanalizimit e kullimit dhë të gjithë pëmë dhë e zonës dhë ndërtimë pëmë. Do të mënyrë fëgëlimi e ujërave të zeza në zonën lëngëdetaren, lëgunës. Gjykatës dhë ndërtimë pëmë.

Synimet / arsyetimi / Qëllimet	- Konstatimi kërkesë i qëlloë të mësë të shënohë në buxhet dhë të rënë pëmë. - Trajtimi i ujërave të zeza. Të Gjykatës, shënohë në buxhet dhë ndërtimë pëmë. - Mënyrë i diskutimëve në kanal e hapësë. - Rënë i grupëve qëndë individuë të bëmëvë. Gjykatës dhë ndërtimë pëmë.

Kushtet dhe rezultatet e pritshme	Një buxhet dhë lagunë e pëmë dë qëë të mësë në qëndërë. Një qëë funksionë dhë i dëmëmë, në funksion të rënë e pëmë dë punës dhë kërë. Dë e kërë pë dë të ujërë të ujërë e zë mësë në buxhet. Gjykatës dhë ndërtimë pëmë.

Aktivitetet shoqëruese	Ndërtim i pëmë Mënyrë i punës e të konstatë të ujërë e zë mësë dhë ndërtë i mësë e lëngëë të ujërë e zë mësë.

Burimi i financimit dhë kontributi e mundshëm	Financim nga të jënë i Qeës dë Shqipërë, EZHSK, Gjakovë, etc.

Vlerësimi i kostos	550 milion lekë kosto projekton dhe ndërtimin
Shërbimi i projektit	Ndërtimi e mirëmbajtja të projektit me koncesion.
Pronësia	Projekt Privatësor – Fitoi e drejta, e ofrojë dhe e mbajë e plotë.
Kohëzgjatja e mirëmbajtjes së projektit	4 muaj
Kohëzgjatja e zbatimit të projektit	24 muaj

Titulli i Projektit	**MBËSHTIMI I BAZËS SË INFORMACIONIT TË TË DHËNAVE TË RRJETIT TË FURNIZIMIT ME UJË DHE KANALIZIMIT TË UJRAVE TË ZEZA, PËR TË GJITHË TERRITORIN**
Tipi i projektit	**Infrastrukturë informatike**
Vendndodhja e Projektit	**NUK Dajtas sh.a.**
Shkaqet dhe problematikat që sofistikojnë	Aktualisht NUK Dajtas sh.a. nuk disponon një informacion të plotë të besueshëm dhe të integruar të parametrave lëngjum të funksionimit të rrjetave të furnizimit me ujë dhe të kanalizimeve të ujërave të zeza. Kjo pengon konstatimin e saktë me administratën dhe/ose konsumatorë të mundshëm, kjo sjellë humbje e shuarjeve në veçantësi zonën rurale. NUK Dajtas sh.a. nuk njeh, dhe asnjë tepër, nuk njeh të paraqitjës gjëllen e zonave urbanistike dhe jo-shpërnëve pëngojë vlerës të shtyhëmë.
Rezultatet e kërkuara nga projekti	Projekti do të krijojë software dhe do të sqarojë infrastrukturën paraqitëse për administrimin dhe paraqitjen e integruar të të dhënave të rrjetave të furnizimit me ujë dhe të kanalizimeve të ujërave të zeza. Do të krijohet paraqitëse paraqitëse me njësitë e dëshirës.
Synimi i projektit / Objektivat	- Mbledhjen i saktë të të dhënave dhë monitorimin e të gjitë parametrave lëngjum të funksionimit të rrjetave të furnizimit me ujë dhe të kanalizimeve të ujërave të zeza. - Paraqitjen i saktë të administratës dhë administrimit të rrjetave të furnizimit me ujë dhë të kanalizimeve të ujërave të zeza. - Bërja e mundësisë së investimeve dhë nevojës të opinës dhë mëndësisë së rrjetave të furnizimit me ujë dhë të kanalizimeve të ujërave të zeza.
Nukleiti i Projektit e përfshirë	Një ekip informatik funksional i investimit dhë furnizës ujërës me politikë e NUK Dajtas sh.a. Paraqitës i projektit i gjëndës.
Aktivitetet mëndësë	Hartim i projektit Vënia në funksion i një ekipi të shkëmbimit dhë koordinimit të të dëë me punëtorë të njësive, furnizës personëll paraqitës, paraqitës dhë

	rezultatit e diferencës dhe të mbrojtjes ndaj sulmeve dhe mashtrimeve, e këtij risku.
Burimi i financimit dhe pozicioni ai mundshëm	Financimi mund të jetë i vetë bashkisë Divoshë - Qeveritë Shqiptare, Donacionet, etj.
Vlerësimi i kostos	-
Shënime projekti	Me kapitu e investimit të fizibilitetit
Prioriteti	Projekti Prioritar – Fitim e pozitë e planit.
Kohëzgjatja e fazës së projektit	12 muaj
Kohëzgjatja e zbatimit të projektit	24 muaj

Titulli i Projektit	**PËRMBËDHJA I REJONIT TË SHPËRNDAJES KALIMI NGA REJONI 10/04 NË REJONIN 20/04KV, NË QYTETIN E DIVJAKËS - LAGJINËN E KARAVASASË SI DHE PËR ZONAT MË TË DHVILLUARA ME KARAKTER INDUSTRIAL, TURISTIK ETJ.**
Tipi i projektit	**Infrastruktura mbështetëse e rrjetit elektrik në kuadrin të masës: Zhvillim Ekonomik**
Vendndodhja e Projektit	**Divjakë, Karavasta etj**
Shtrohet çfarë problematikë apo sfidash	Rrjeti elektrik i shpërndarjes është krijuar 10/04 Kv me kabllo ajrore shtyllore dhe thumbë pak mundësi i zhvillimit në qytetin me të madhe të të dërgë ofrë shumë humbje në rrjet dhe duke jënë cilësisë e shërbimit për konsumatorët. Gjithashtu ky rrjet nuk mund të përballojë kërkesën në rritje të konsumatorëve për energji elektrike si dhe nuk siguron cilësinë e duhur për zhvillimin e teknologjive me kërkesë specifike për furnizimin me energji elektrike.
Parashikimi i avantazheve projektit	Projekti do të kontribojë në zhvillimin e fushës së shpërndarjes të furnizimit të masës me rrjetin shpërndarës dhe lidhjet e konsumatorëve 20/04 Kv. Gjithashtu do të jëë shërbejë edhe furnizimeve dhe ndërtimin e objekteve të reja 20/04 kV.
Synimi i projektit / Objektivat	Të realizojë matjen e shpërndajës 20 Kv në qytet me të rendësishme të Bashkisë Divjakë **[illegible]** Karavasta. Bashkë. Kërkesa ky ka do të realizohet pasiv perfekta apo nënë e kanuit të Mysiqisë të vendosë të rënë shëndetësisë të Administrës e dhe do të konsiderohet si një avanë e pështatshme për çdoni apo ndërtimet kërkesë, konsiderë, dërgë me pëlqimin dhe të pështatshëm për zhvillimin e fermës apo mëqëndrimin për qëndrimin e punëtorëve të [illegible] etj. Investimi në shpërndajës dhë rrjetëve e kabllove të rrjetit elektrik 20/04 Kv në të gjithë sipërfaqe zonë të ndërtëshme të zhvillimit urban

	-Përmirësimin e cilësisë së furnimit me energji elektrike të konsumatorëve si dhe rritjen e sigurisë për furnizim me energji elektrike të fytë. -Evitimin e humbjeve në rrjet, dhe do të mënjanojë shkëmbimet e mëdhenjëve për shkak të defektëve nga mënyrat e rrjetit ajrësh.
Nëntëmë /Beneficiarët e prekshëm	Nga përmirësimi i rrjetit të shpërndarjes 20kv do të përmirësohet furnizimi me zhvillimin si njësitet: Dëgjesë, Lagunë e Kaçanikut, zona turistike etj. Ky investim do të jetë rëndësi dhe sigurisë së furnizimit me energji elektrike të konsumatorëve me karakter industrial, turistik publik, apo fermës.
Aktivitetet strategjike	Përmirësimi i rrjetit ajrësh me rëndësi për përfitimin në nivelin 20 Kv, si njësitet: zona industriale, turistike brogëdërsë etj. Hartimi i projektit Rikonstruksioni i rrjetit të shpërndarjes 20 Kv e dhe kabinave elektrike përkatëse 20/04 KV. Mundësi investimi rikuperimi centralesë elektrike që përdorin energjinë e rinovueshme për zëvendësimin e energjisë elektrike brenda njësisë ndërtimore Landfill-ës apo zonës ku mund të shfrytëzohet energjia e erës.
Burimi i financimit dhe partnerët e mundshëm	Financimi kryesor do të jetë i korporatës që e ka në shfrytëzim këtë rrjet. (OSHE)
Vlerësimi i kostos	Të bëhet një studim paraprak ku të përcaktohen subjektet e raportojnë dhe kosto e investimit.
Afatet e projektit	Projekti duhet të kohëzohet në përputhje me ~~qëllimin, ekzistimin dhe duke konsideruar~~ kërkesat në rënë të shoqërisë të kësaj zone.
Pikënisje	Projekt Publikur – Fazë e parë dhe e dytë e punës
Koha e fillimit të zbatimit	4 muaj
Koha e zbatimit të projektit	4 muaj

Titulli i projektit	**INFRASTRUKTURË INXHINIERIKE E RRJETIT ELEKTRIK NË TENSION TË ULËT**
Lloji i projektit	Infrastrukturë, Shtetëror (Komunale)
Vendndodhja e Projektit	**Gjyjakë, Lagjina e Kasarollës, Ndërtesa e ij**
Shtrohet dhe problematika që adresohet	Rrjeti elektrik i shpërndarjes në tension të ulët duhet kryesisht i realizuar me linja ajrore të omonitëruara, dhe si në paraqitjen e kaqë që klasës nga abonentët. Megjithatë, në qytetin tonë janë paraqitur situata në rënësinë e vitave të fundit kërkesa lëna janë realizuar të rënësdhe janë në gjendje të mira. Situata në zonat e fshatrave, lagjeve periferike, nga cilësimi elektrik janë të pasë vitave. Rrjeti i shpërndarjes në tension të ulët të shumë pak të ndërtuar.
Parashtrimi i fushës i projektit	Projekti do të konsistojë në shtrirjen e linjave të shpërndarjes të tensionit të ulët nga kabinat elektrike deri tek konsumatorët. Infrastruktura e re do të jetë krysesisht nëntokësore pëmes rastave kur kjo duhet e domosdoshme dhe në zbatohet me kërkesat e konsumatorëve. Infrastruktura e re e ajrit të shpërndarjes do të realizohet në pëmbushje me kushtet teknike dhe standardet e kërkuara për këto linja.
	Të realizojë rritjen e shpërndarjes me tension të ulët me shtrirje të gjerë në të gjithë zonën duke plotësuar edhe zonat me të largësi ku **kërkohet shtrirja e energjisë elektrike.**
Synimi i projektit (Objektivat)	Plotësimi e shtrirë të kërkesës së konsumit me energji elektrike të konsumatorëve e dhe njësi e sigurtë për furnizim me energji elektrike të tërë. Zvogëlimi e humbjeve në rrjet, dhe do të minimizojë ndërprerjet e mundshëm për shkak të defekteve nga mbingarkesat e rrjetit elektrik.
Aktivitetet (Rezultatet e pritshme)	Nga përmirësimi i rrjetit të shpërndarjes në tension, të ulët do të pësojë ndikim: Krijimi i punës dhe rritja e të. Ky investim do të jetë vlerë e shtuë dhe sigurë të furnizimit me energji elektrike të konsumatorëve me kërkesë industriale.

	publik, apo bashkia.
Aktivitetet mbështetëse	Fakultetet kërkojnë prodhime me rëndësi për zhvillimin, në fushën e punës të investimeve, si dyfabrikë, zona industriale, furnizime brenda/jashtë etj. Hartimi i projektit Rikonstruksioni i rrjetit të shpërndarjes në tension të ulët 380 V nga kabloret ekzistuese deri tek konsumatorët.
Burimi i financimit dhe partnerët e mundshëm	Financimi arrihet do të jetë i kombinuar dhë e ka në shtrysën këtë rast OSHEE.
Vlerësimi i kostos	Të kërkohet një studim paraprak ku të përcaktohen kuotën e ndërhyrjes dhe kostoi e investimit.
Afatet e projektit	Projekti duhet të realizohet në përputhje me gjendjen ekzistuese dhë duke konsideruar afatet e nevojës dhë shumë të ngjashme.
Prioriteti	Projekt Prioritar – Punë e dyfë dhë e freshë e pranë
Kohëzgjatja e kontratës së projektit	10 muaj
Kohëzgjatja e zbatimit të projektit	12-24 muaj

Titulli i projektit	**PËRMIRËSIMI I RRJETIT TË KOMUNIKIMIT ME FIBËR OPTIKE**
Tipi i projektit	**Infrastrukturë: Zhvillim ekonomik**
Vendndodhja e Projektit	**Divjakë, Karavasta, Fshatra etj.**
Shënë dhe problematikat që adresohen	Divjaka është ndër njësitë e komunës së Mallakastrës me fibër optike mëpërmjet operatorëve privatë të këtyre shërbimeve. Pakësimi i rrjetit telefonik i çon mbushjen të gjithë qytetin si dhe në disa fshatra. Investime dendësi e lartë. Shërbimi telefonik mobile ofrohet në fushatë e Divjakës nëpërmjet operatorëve telefonik paisur e Eagle, Vodafon, Telekom Plus. Mungesat rjetit i komunikimit të të drejtave me fibër optike mbulon me cilësi të mirë kryesisht qytetin e Divjakës duke mos siguruar të njëjtën shqetësim dhe cilësi për fshatrat dhe zonat e tjera në rrethin. Rjeti telefonik gjithashtu mbulon kryesisht qytetin e Divjakës dhe shumë pak në zonat e tjera. Ndërsa apo zonat turistike. Rjeti i komunikimit dhe si telefonia mobile mbulojë kryesisht me mbi qiejn dhe në infrastrukturën ekzistuese të shtyllave telefonike apo të ndërtimeve rugore. Kjo në mungesë të një infrastrukture të dedikuar për këto shërbime. Rjeti telefonik mobile nuk mbulon me të njëjtën cilësi të gjithë hapësirën e fshatrës Divjakë duke [illegible]
Planifikimi i shqyrtimit / projektit	Projekti do të konsistojë në përmirësimin e infrastrukturës së komunikimit dhe të dedikuar për këto shërbime. Ai do të jetë një lëvizje e mirëfillëshme e cila do të parashikohet të bëjë gjithë zonat me ndërhyrje në pjesëmarrjen e rrugëve, dhenave, paqeve multifunksionale, apo ndërtimeve të çdo llojit, kërkon një zonë kryesore dhe shtyllore të lëvizëshme me zhvillimin ekonomik dhe demografik të zonës do të kërkohet infrastruktura e rjetit të telekomunikacionit e vaçanti dhe e paracaktuar veçan për këto shërbime. Kërkohet do të [illegible]

	shtëpiat, parcelat, qendrat urbane, zonat e banuara etj. Të cilat kanë nevojë për këto shërbime. Në bazë të kërkesës konkrete do të bëhet edhe bashkia i projektave në përputhje me Mbrojtjen ligjore dhe rregullore përkatëse.
Synimi i projektit / Objektivat	- Rrjetëzimi me fibër optike i të gjithë zonave të bashkisë. Duke qenë shtëpia zona funksionale apo sonë në shtëpi. - Të pajisësh me infrastrukturë e nevojshme për shtrirjen e rrjetit të telekomunikacionit në të gjithë investimet dhe projektet që mundësojnë bashkisë. - Të sinkronizohen operatorët privat të kërkojnë shtrëngimeve për t'i bërë ato me një shtrirje të gjithë sipas nevojës së bashkisë konstatohen të ndërtohëme për shtrirjen e na duke pëlfshëe çdo lloj gjë, fshat, zonë në shtëpi për banes, zonë turistike etj. - Të ofrohet shërbimi i komunikimit Wi-Fi në zona të caktuara me pëlfsoim të gjithë, si qendra, zona turistike, shtëpi, parqe qendrore etj.
Nëpërmjet shërbimeve	Nga përmirësimi i rrjetit të infrastrukturës së telekomunikacionit dhe shtrirjeve me fibër optike do të pëlfsojnë qytetet, fshatrat, zonat turistike etj. Fq. Investim do të lehtë përmirësimi e komunikimit nëpërmjet internetit, shërbimit telefonik apo çdo lloj komunikimi të të dhënave në kohë reale dhe për çdo pëlfsoim. Do të mundësojë ngritjen e shërbimeve telefonike, internet apo shërbime të tjera kërkesë për kërkesë biznesi, institucione etj. Do të lehtë krijohet pozitiv në jetën dhe aktivitetin e zonave urbane, turistike, industriale etj.
Aktivitetet kryesore	Rrjetëzimi i zonave janë faktorë me rëndësi për pëlfshëjen në fushën e punës të investimeve, si qytetet, zonat industriale, kryesisë bregdetarë etj. Hartimi i projektit Projekte të ndryshëm apo ndërtimi të zonave të reja me shtëpi punë, turistik etj. ndërhyjë në të cilën pëlfshëmë infrastruktura mujore kyçëmë apo dyfishëme apo shumëfish

	[illegible]
Burimi i financimit dhe partnerët e mundshëm	Financimi kryesor do të jetë i bazuar në ndihmën e huaj [illegible] do të [illegible] [illegible] investimeve të huaja [illegible] [illegible] [illegible]

Titulli i Projektit	**PËRMIRËSIMI I RRJETIT TË NDRIÇIMIT RRUGOR DHE PUBLIK**
Tipi i projektit	**Infrastrukturë, Zhvillim Ekonomik**
Vendndodhja e Projektit	**Divjakë, Karavasta, Ishëmi etj**
Shtrati dhe problematikat që njihesh	Rrjeti ekzistues i ndriçimit rugor dhe publik në bashkinë e Divjakës është heterogen dhe hartë e mbushur me këtë shtesën pëlhitin kryesisht zonën e qytetit të Divjakës, Karavastasë si dhe disa zona të veçanta funksionale. Problematikat më të ndërlidhura në lidhje me këtë shtesën reflektohen kryesisht në: Mungesa e ndriçimit rugor dhe publik për fëmijë dhe zona të caktuar në qytet si dhe në fshatra. Përdorimi i ndriçuesve me konsum të lartë të energjisë elektrike dhe jetëgjatësi të shkurtër duke shkuar nevojën për shpenzime mëndyshëse të vazhdueshme. Modulueshmëria i nevojës për ndriçim dekorativ dhe publik në shesha dhe zona të veçanta si në qytet ashtu edhe në zonat funksionale apo fshatra. Rrjeti elektrik i ndërlidhjes ekzistues i dërrasës dhe pastë kurdhave telavike për shfrytëzimin dhe mëmëndësinë e këtyre rrjeteve. Mëgëshëtë në qytetin janë bërë përmirësime, sipërmarrë dërrasë dërrasë apo kurdhave, në zonat e fshatrave kërkohet perfshirje apo zonën informale nëpërmi rugor dhe publik të shumë për të dëshirur.
Përmirësimi i shtrirjës i projektit	Projekti do të konsistojë në përmirësimin e rrjetit të ndriçimit rugor dhe publik në zonat kryesore dhe dytësore të bashkisë në përputhje me zhvillimin ekonomik dhe demografik të saktë. Kërkohet do të përcaktohen qëllimi kryesore mugëne, shesheve, parqeve, qendrat urbane, pjesët e banuara etj të cilët janë nevojë për ndriçim. Në bazë të këtyre kërkesave do të bëhet edhe hartimi i projektimit me detajuar me kërkesat teknike dhe standardet e kërkuara

	zonë zonave dhe ultimisht pikënisë. Do të japë rekomandime për ndërtimin e rënësisë me efikasitet të lartë, përdorimin e burimeve konvenciona dhe konvenciona si dhe zëvendësimin e lëndëve të ndotjes me funksion të ambientit ku dhe të mjedisit dhe ndërtimi ka fi.
Synimi i projektit / Objektivat	- Plan investimi për ndërtesën me rëndësi e rënësisë publike dhe mënyrë shëndetësore me qëllim përmirësimin dhe shëndetësimin e rënësisë me rënësës me efikasitet të lartë dhe konsum të vogël energjie dhe ku dëmtë e mundësë. - Përcaktimi i kërkesave të veçanta për to i plotësi rënësisë publike, shëndetësore, mënyra funksionale, ambienta çlodhëse, relaksuese etj. në përmbushje me shëndetësinë dhe zhvillimin e kërkesës zonës. - Mënyrës i projektimit të rënësisë të cilët paraqesë standardet dhe kërkesat e kërkuara në funksion të zonës ku ndërtohet, nëvënës të rënësisë funksionale, ekonomike, rënësës dyshemës etj.) të cilët gëzojnë sigurinë në kostë minimale shfrytëzimi dhe cilësi të lartë shërbimi. - Plan i detajuar i shëndetësisë periodike të mëvëcopës ndërtës ndër rënësë e rënësës mësor dhe publike duke njohur sëmundjet e mundshme dhë mënyrat dhe mënyrën e investimit të kërkë.
Ndërtimi (Rezultatet e pritshme)	Ngjë pikënisë i rënësë. Të rënësës mësor dhë punës ku të çertifikojë ajrosësë, kënaqësë, comfit furnitë etj. Ky investim do të jetë mënyrë e sigurtë në mësë, ndërtimin ënë një kënë me të gjithë nga punës të ambientës e ilësë, zonës etj. Do të lërë mënyrë punës në jetën dhë aktivitetin e zonës urbanë, funksionë industriale etj.
Aktivitetet strategjike	Përcaktimi i zonës prioritë investimë për përfitojë të kënë e punë të ndërtimës, e ujësë, sëmë me shëmbë kërkësë dhë funksionë, funksionë transportës etj. Hartimi i projektit. Projektë të ndërtimit apo rënësës të zonës me mënyrë publik, kënë etj. në të cilën përfshihet rënësë, mësë, publik dëmtuës etj.

Burimi i financimit dhe partnerët e mundshëm	Financimi kryesor do të jetë i bashkisë i dhënë gëlltitësit dhe administratës i kthyer shëlbimeve, por nuk përjashtohen edhe investitorë të tjerë si dërgë përfitimin në projekte të veçanta si mugë, shtëpi, porosi, ndërtime çelësi me çelësi, etj.
Vlerësimi i kostos	Të bëhet një studim fizibiliteti ku të përcaktohen kufijtë e rentës dhe kohës e investimit.
Statusi i projektit	Projekti duhet të hartohet në përputhje me gjendjen ekzistuese dhe duke konsideruar kërkesat në rritje të zhvillimit të kthyer pronave.
Projekti	Projekt fizibiliteti – Faza e parë dhe e tretë e planit
Kohëzimi e fillimit të projektit	Variabël
Kohëzimi e përfundimit të projektit	Variabël

STRATEGJIA TËRRITORIALE PËR ZHVILLIMIN E HAPËSIRËS DIVJAKË



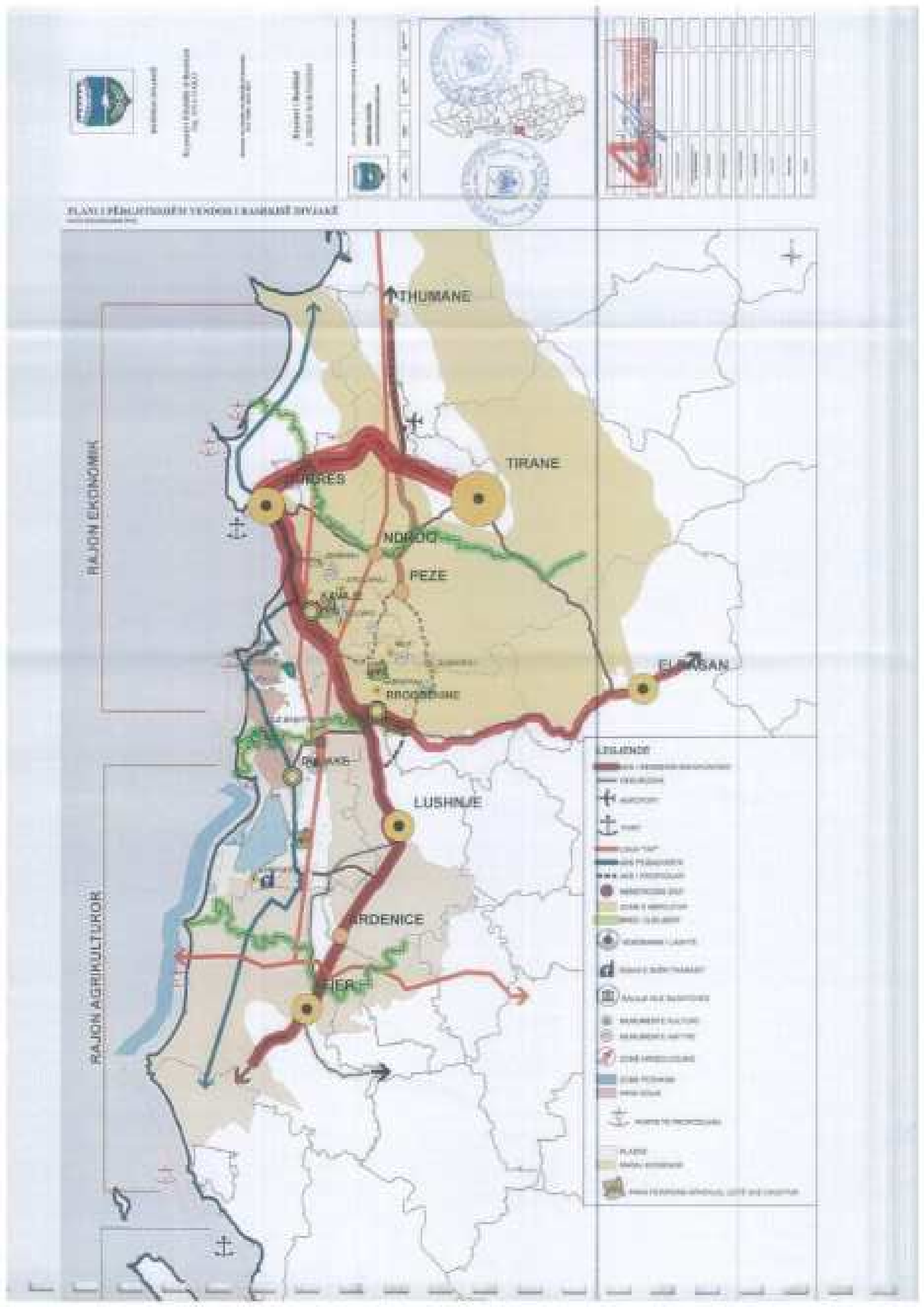
PLANI I PËRGJITHSHËM VENDOR I KARKASË DIVJAKË
RAJON EKONOMIK
RAJON AGRIKULTUROR
THUMANE
TIRANE
DURRES
NDROQ
PEZE
RROGOZHINE
ELBASAN
LUSHNJE
PRDENICE
FIER
LEGJENDË

PLANI I PËRGJITHSHËM VENDIMI I KAMIONIT DIVJAKË

DURRES
TIRANE
NDROC
PEZE
KAVAJE
ELBASAN
LUSHNJE
ARDENICE
FIER
LEGJENDE

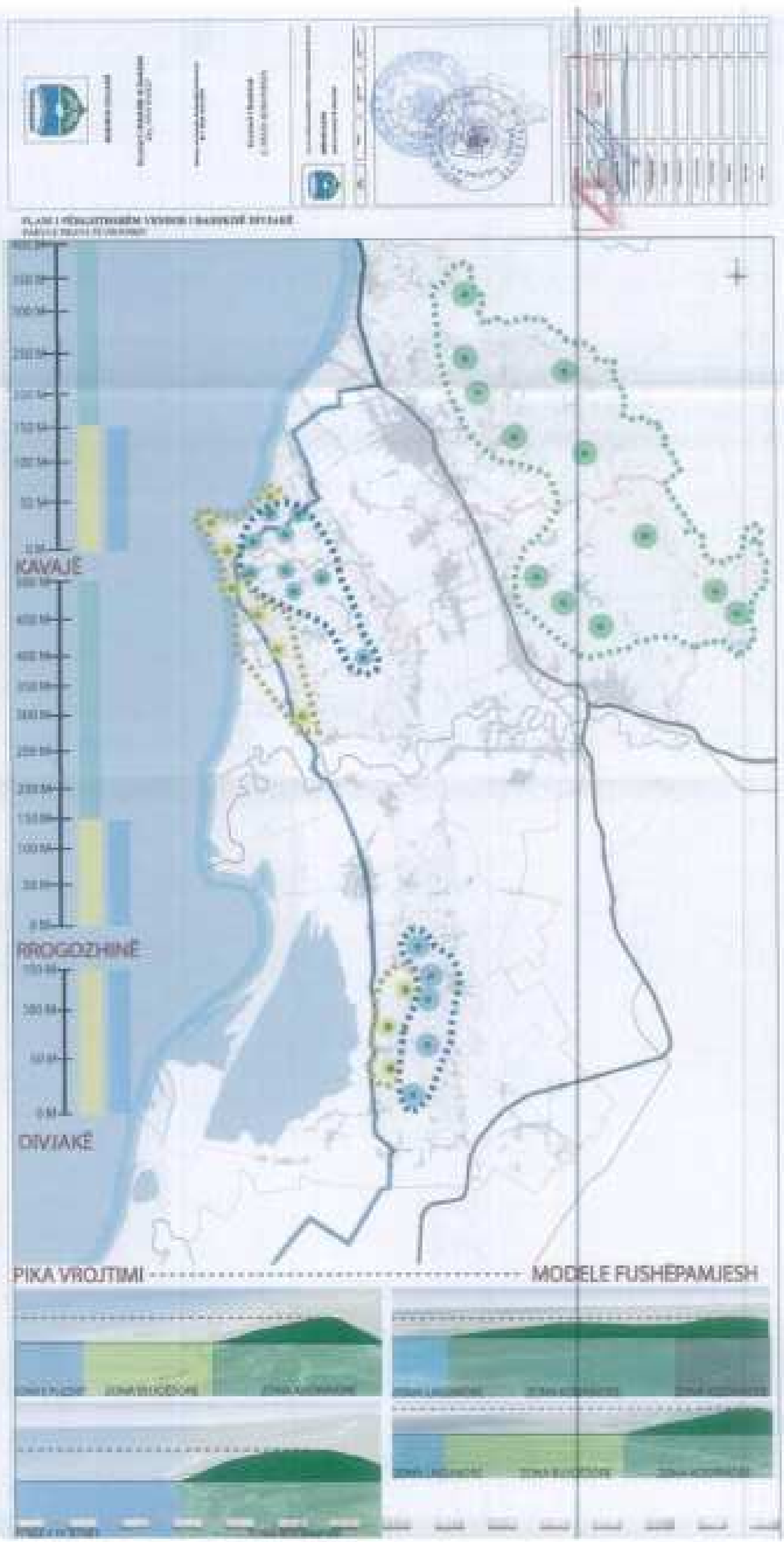
KAVAJE
PROGODZHINË
DIVIAKË
PIKA VROJTIMI
MODELE FUSHËPAMJESH



PLANI PËRGJITHSHËM VENDOR I BASHKISË DIVJAKË

GJATËSIA E VIJËS BREGDETARE 23 Km
SIP. TOTALE ZONËS RANORE 419 Ha
GJERËSI RANORE MESATARE 150m

Potencial për turizëm
1.Mungesë aksesi
2.Zonë peisazhistike

Sipërfaqe 41 Ha
Gjatësi 4 Km

Z2

Aktivitete ekzistuese turistike
1.Hotelen
2.Shërbime sezonale
3.Plazh

Sipërfaqe 120 Ha
Gjatësi 3 Km

Z3

Potencial për turizëm
1.Mungesë aksesi
2.Zonë këneto re

Sipërfaqe 78 Ha
Gjatësi 5 Km

Potencial për turizëm
1.Aksesueshmëri e ulët
2.Plazhe
3.Zonë e pazhvilluar
4.Mungesë aktivitetesh

Sipërfaqe 35 Ha
Gjatësi 4 Km

Z5

Potencial për turizëm
1.Aksesueshmëri e ulët
2.Zonë këneto re

Sipërfaqe 145 Ha
Gjatësi 7 Km

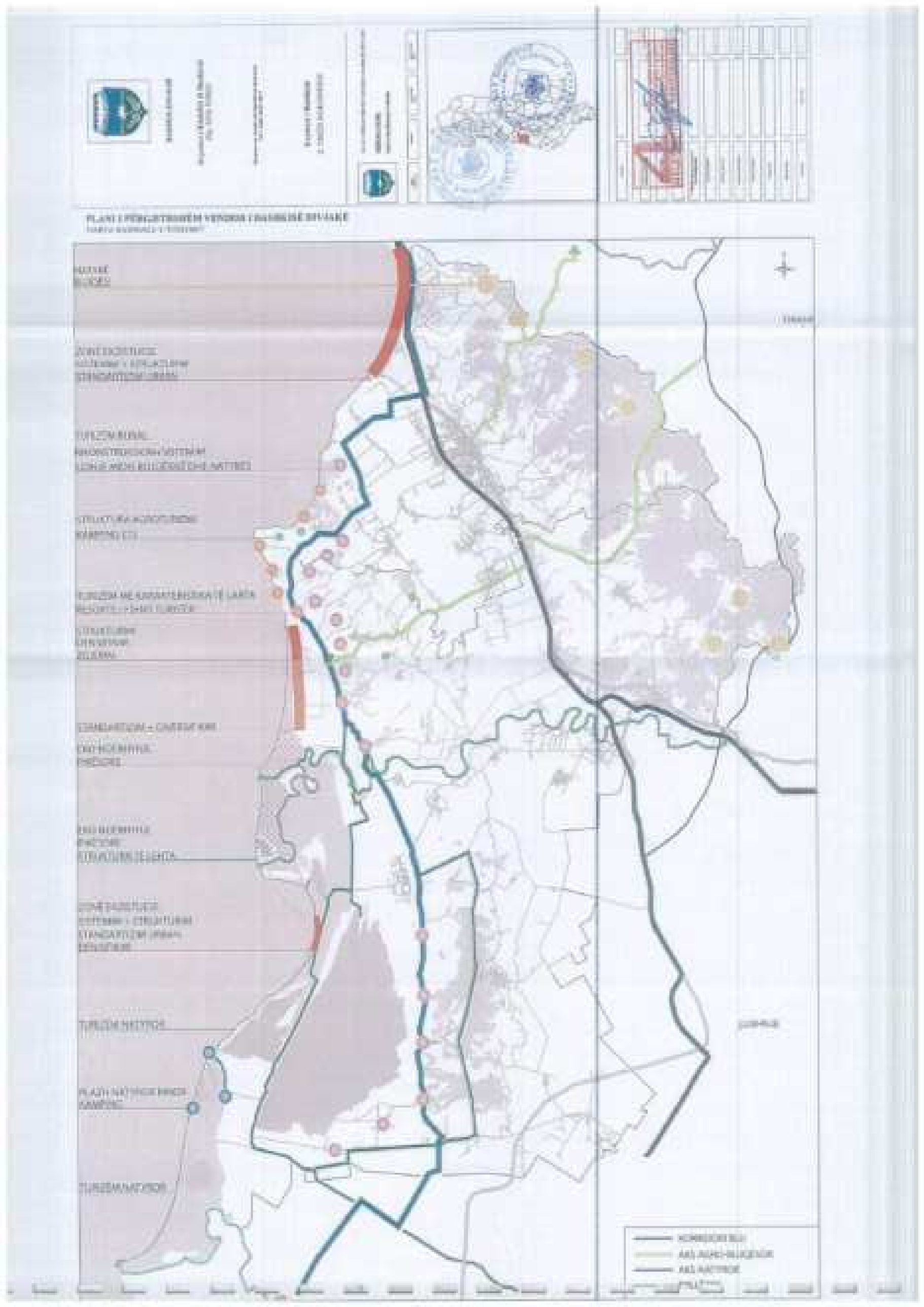

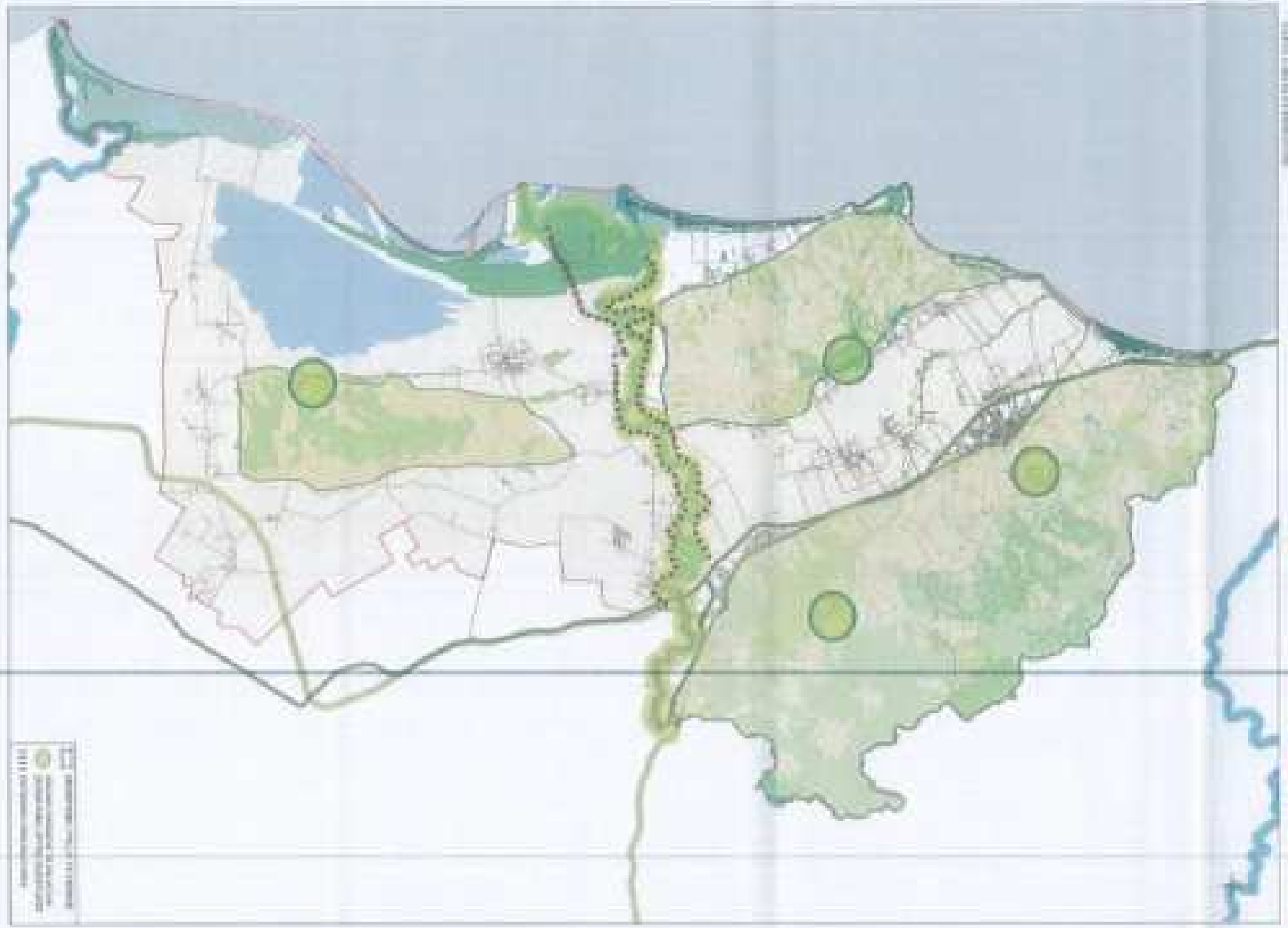

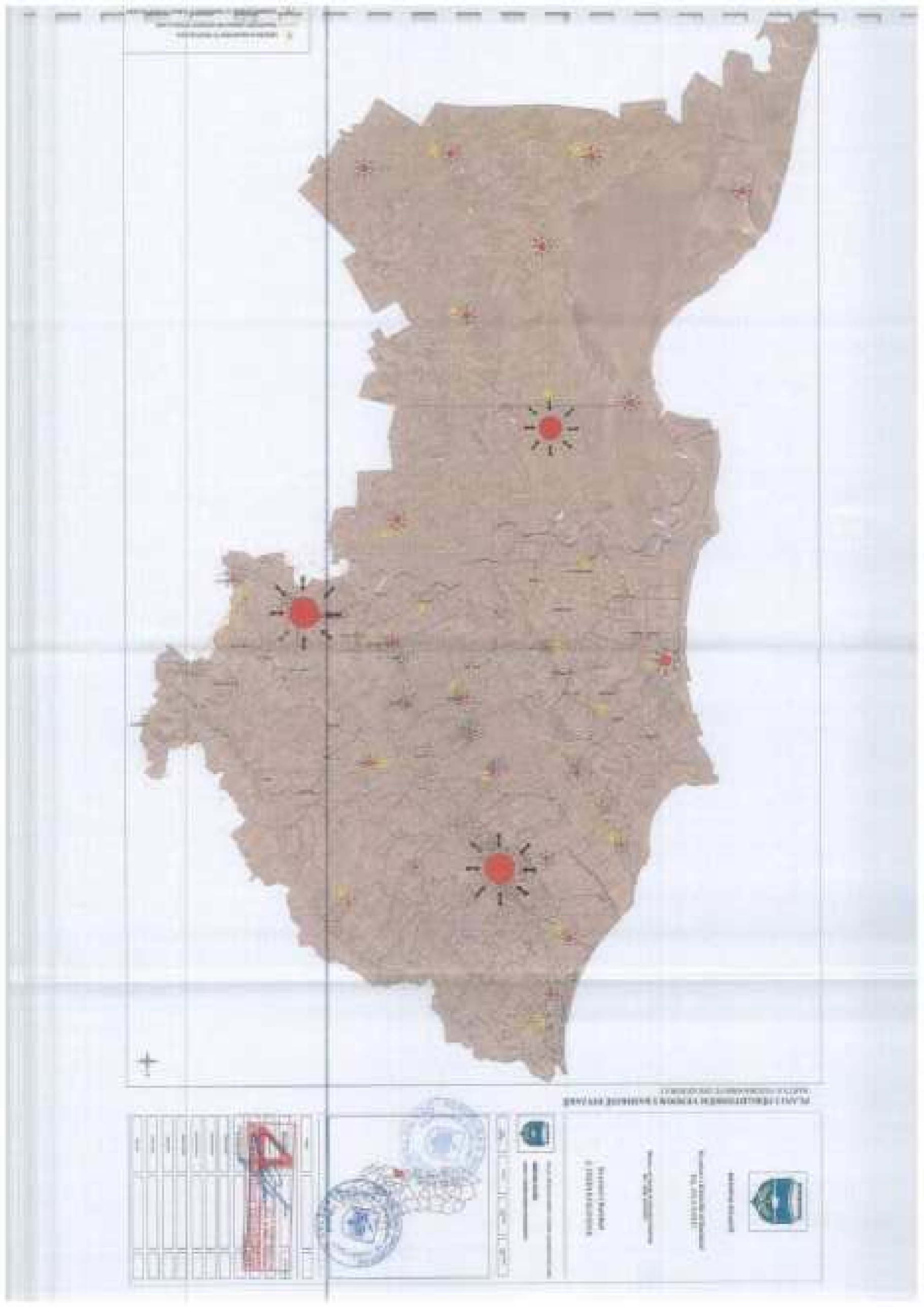



TRENDI I GRUPMOSHAVE
2011-2031

<15 vjeç

15-65 vjeç

> 65 vjeç

SEKTORET E EKONOMISË

TURIZËM

INDUSTRIJSHËRBIME

BUJQËSI

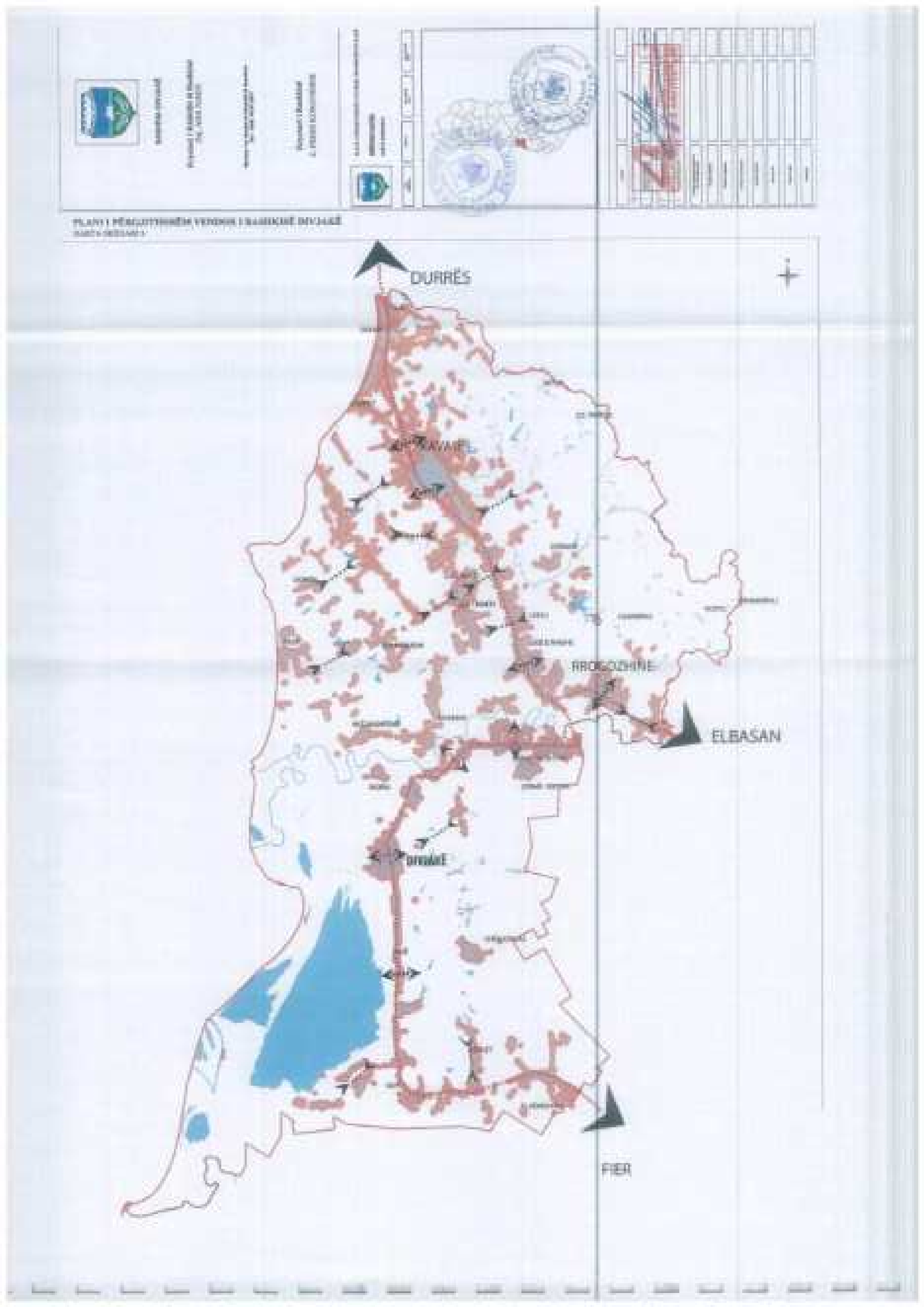
DURRËS
RRËSHEN
ELBASAN
FIER

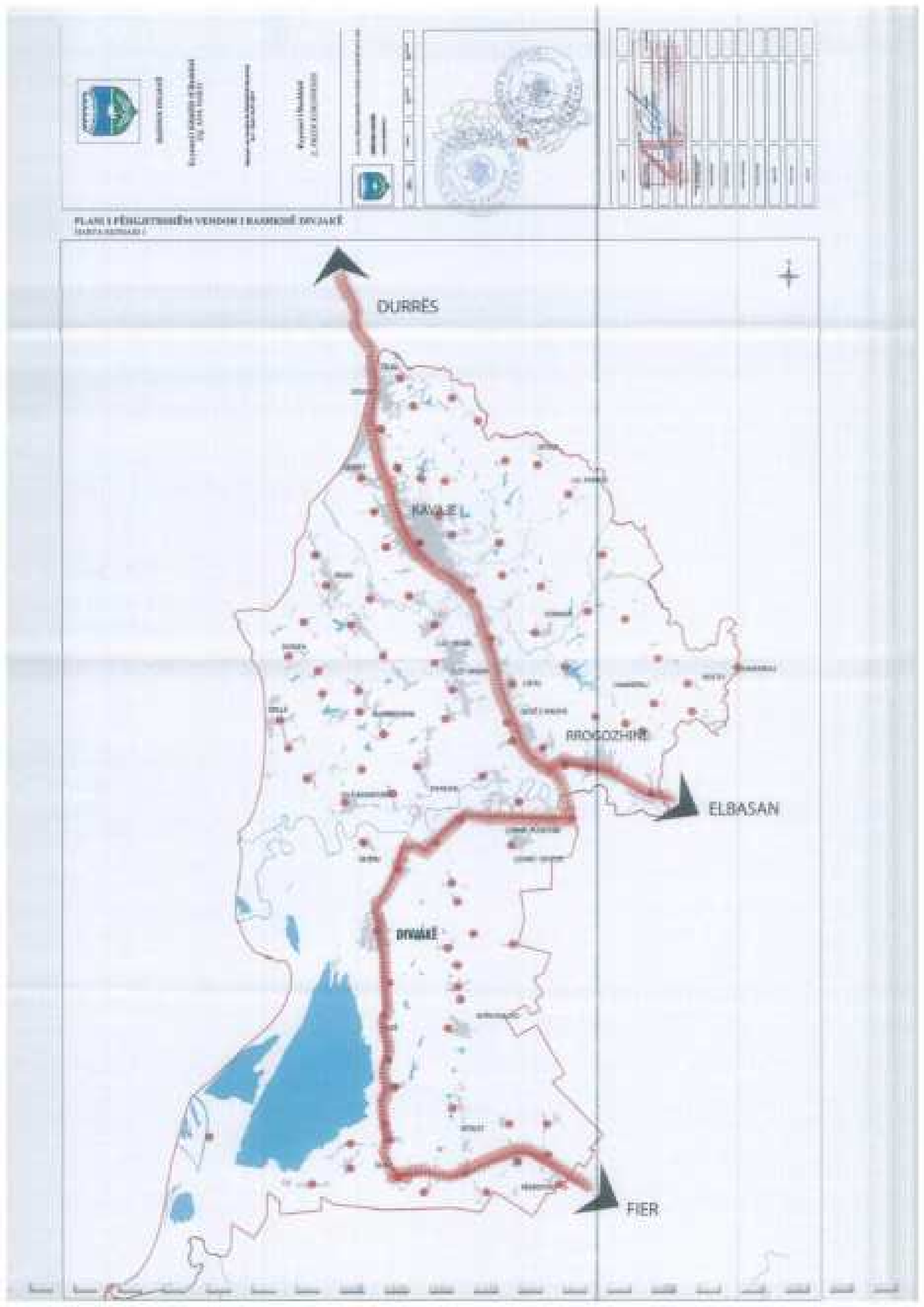
DURRËS
KAVAJË
ARDENICA
ELBASAN
DIVJAKË
FIER

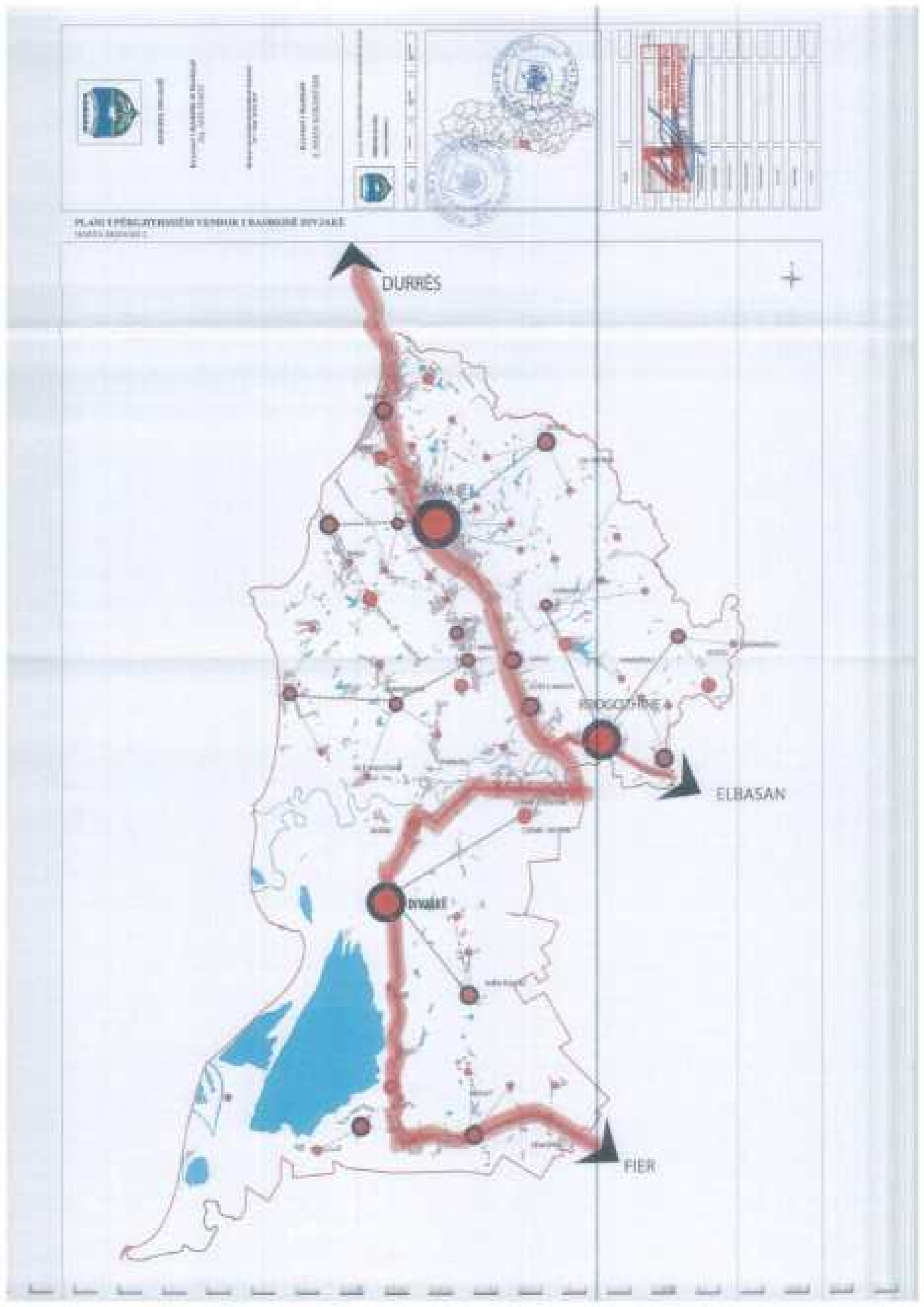
DURRËS
ELBASAN
FIER

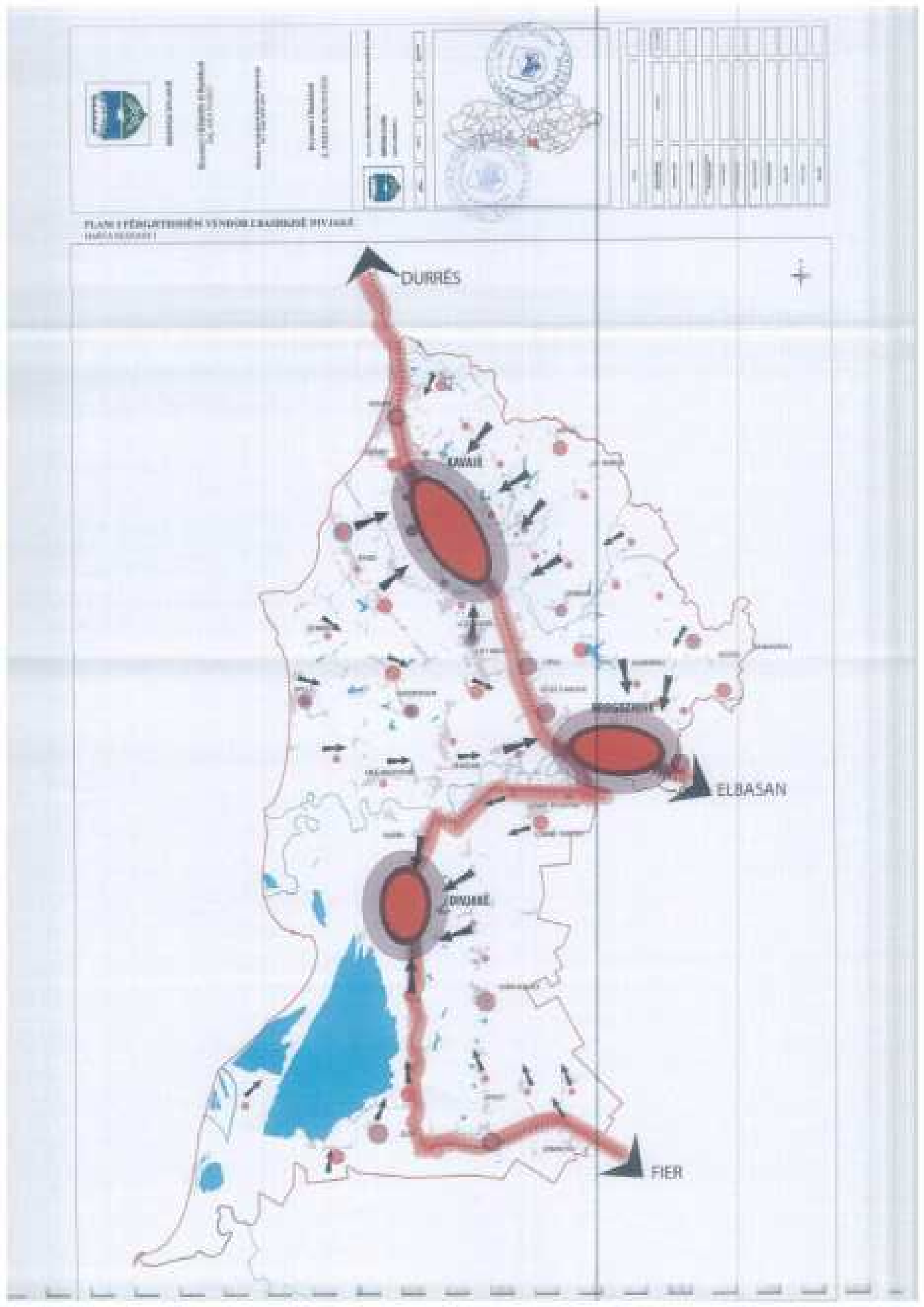
DURRËS
LUSHJA
ELBASAN
DIBRA
FIER

PLANI I PËRGJITHSHËM VENDOR I BASHKISË HIVJAKË

KOMUNA VIÇITRI TË BASHKISË

PLANI I PËRGJITHSHËM VENDORI I BASHKISË DIVJAKË

HARTA DIREKTIVË I

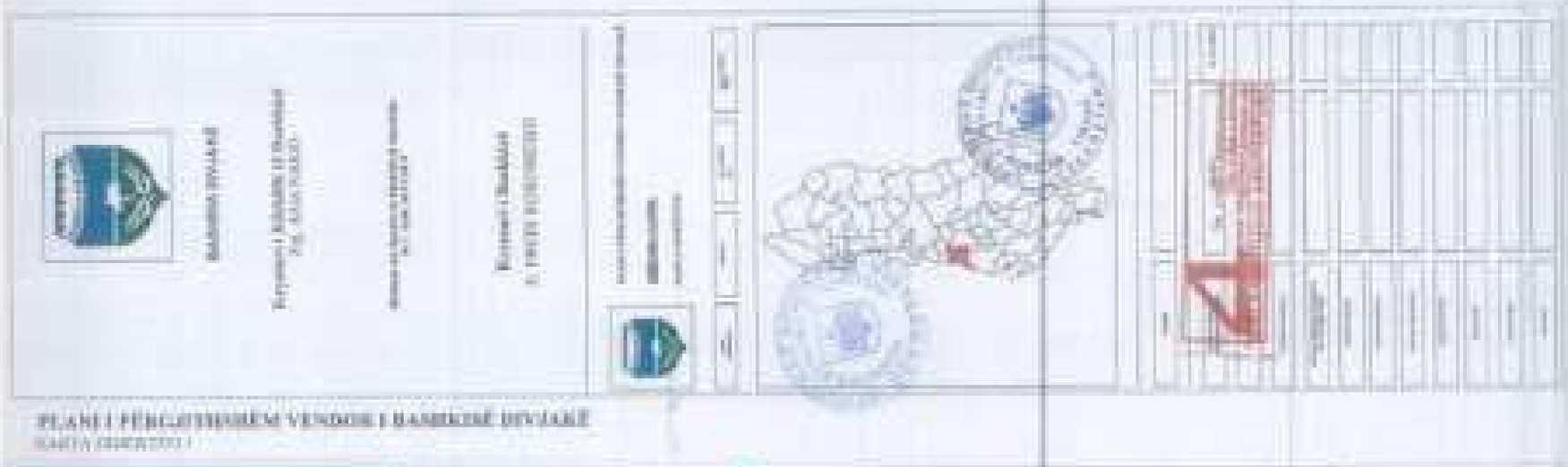

PLANI I PËRGJITHSHËM VENDOR I BASHKISË BIVJAKË
P
P

PLANI I PËRGJITHSHËM VENDOR I BASHKISË BIVJAKË

KARTA RREGULLATORE

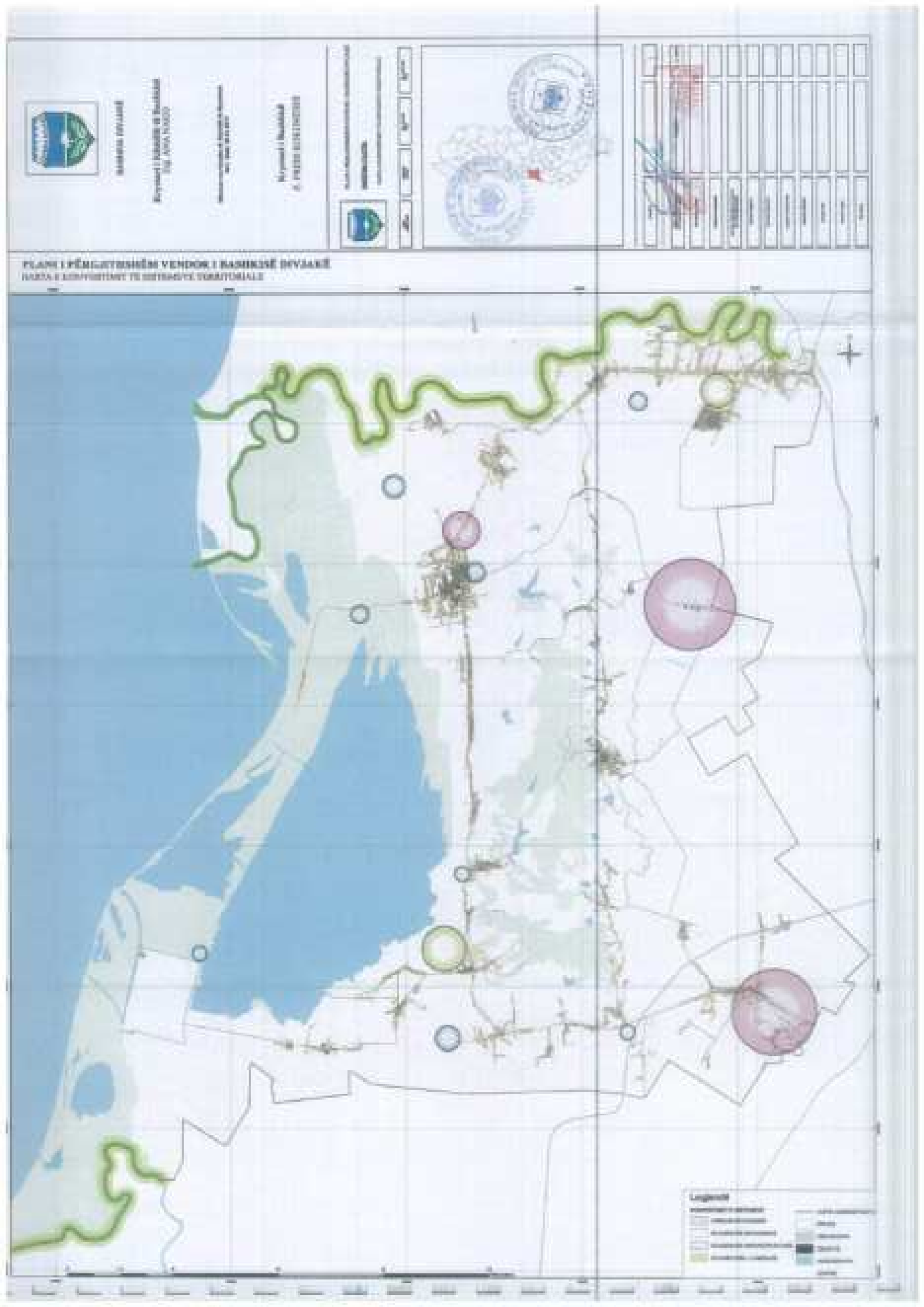
PLANI I PËRGJITHSHËM VENDOR I BASHKISË DIVJAKË
Legjenda

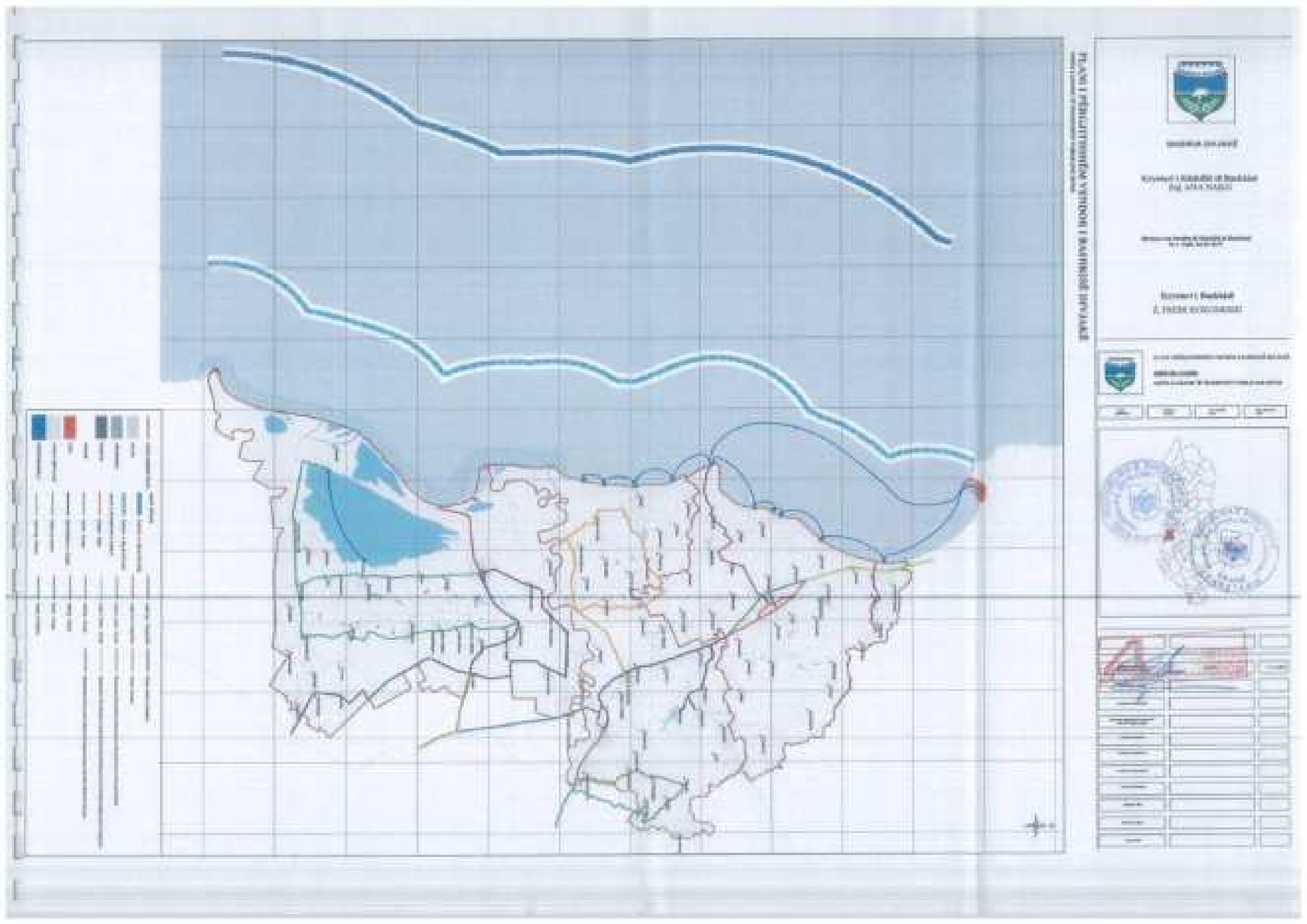

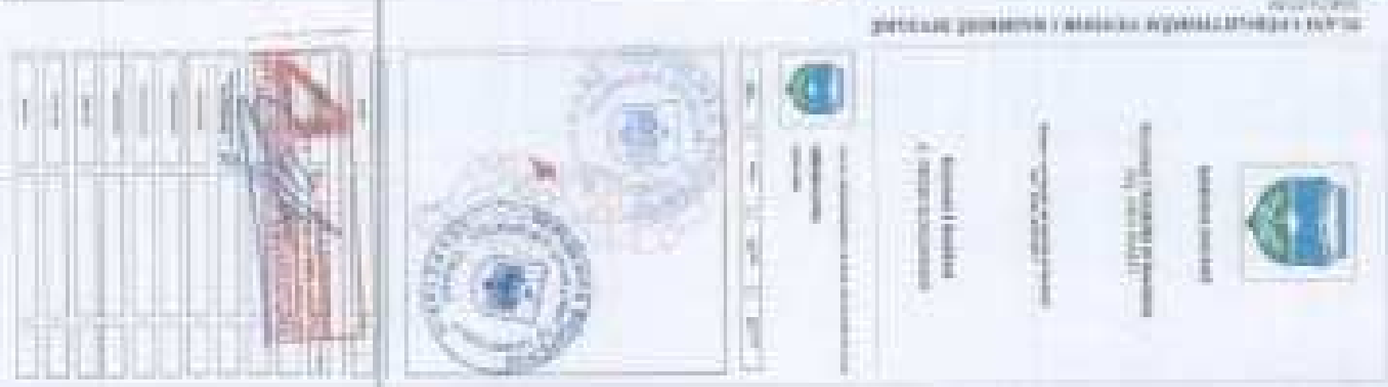

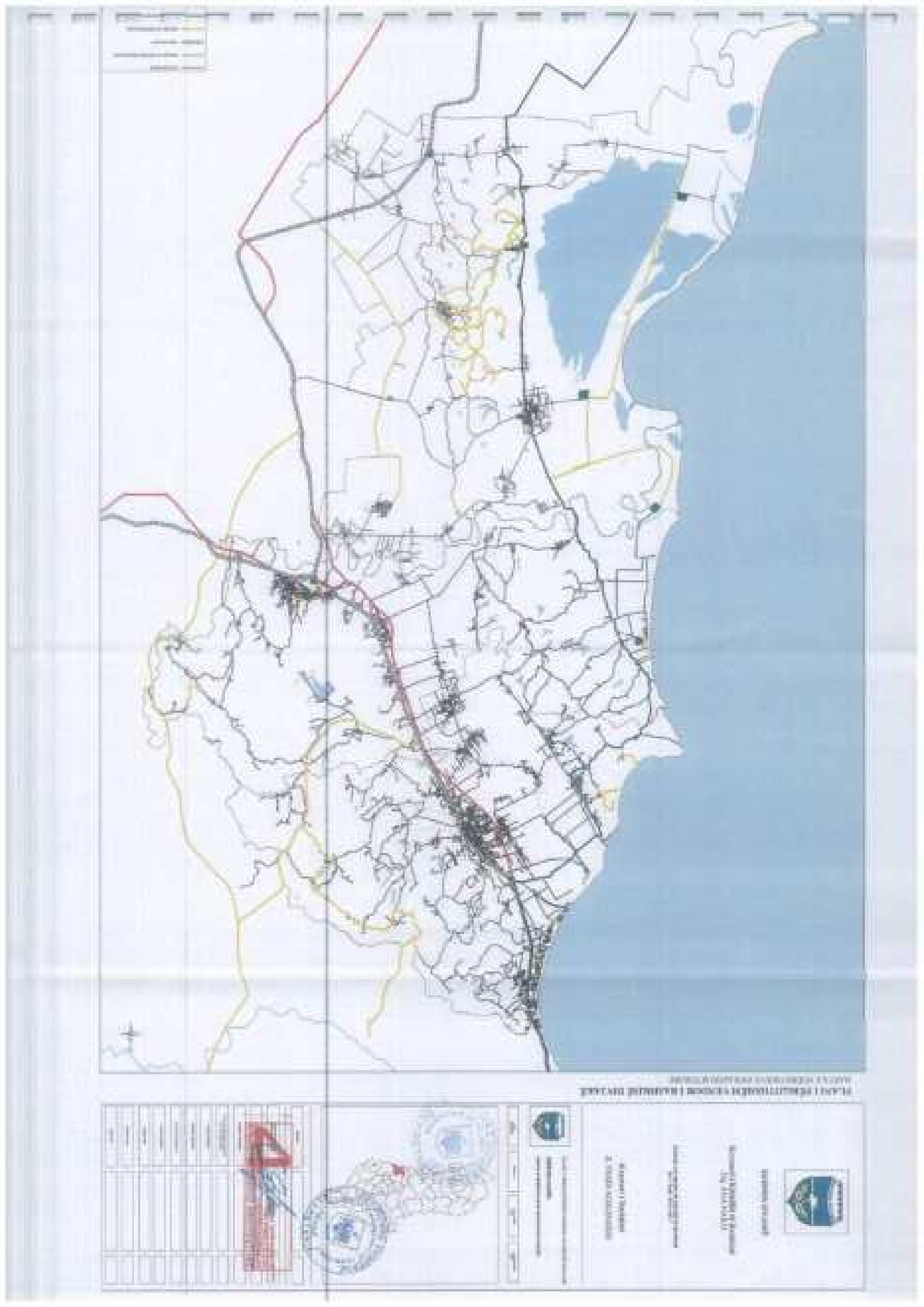

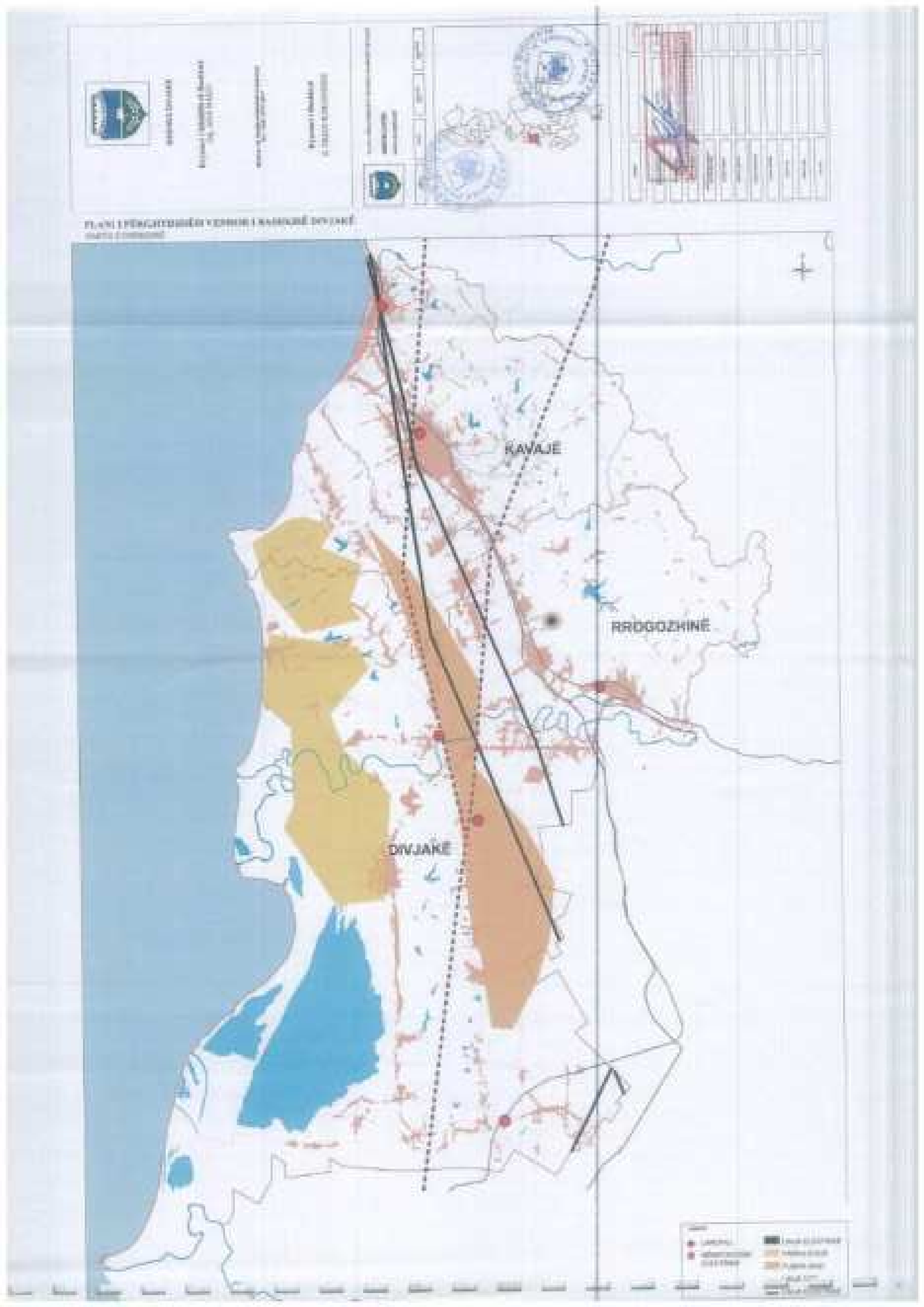
KAVAJE
RRDGOZHINË
DIVJAKË

STRATEGJIA TËRRITORIALE PËR ZHVILLIMIN E HAPËSIRËS DIVJAKË