



REPUBLIKA E SHQIPËRISË
KËSHILLI I MINISTRAVE
KËSHILLI KOMBËTAR I TERRITORIT

V E N D I M

Nr. 9, datë 12.04.2017

PËR
MIRATIMIN E LEJES SË NDËRTIMIT PËR OBJEKTIN: “URA E ZVERNECIT”,
NARTË, BASHKIA VLORË

Në mbështetje të neneve 27 dhe 28 të Ligjit Nr. 107/2014, datë 31.07.2014 “Për planifikimin dhe zhvillimin e territorit”, i ndryshuar, Vendimit Nr. 408, datë 13.05.2015 të Këshillit të Ministrave “Për miratimin e rregullores së zhvillimit të territorit”, i ndryshuar, si dhe Vendimit Nr. 1097, datë 28.12.2015 të Këshillit të Ministrave “Për përcaktimin e përbërjes së Këshillit Kombëtar të Territorit”, me propozim të Bashkisë Vlorë, Këshilli Kombëtar i Territorit,

VENDOSI:

1. Miratimin e Lejes së Ndërtimit për objektin: “Ura e Zvernecit”, Nartë, Bashkia Vlorë, me zhvillues Bashkinë Vlorë.
2. Harta e Planvendosjes së Strukturave bashkëlidhet si pjesë përbërëse e këtij vendimi.
3. Ngarkohet Agjencia e Zhvillimit të Territorit, për zbatimin e këtij vendimi.
4. Ky vendim hyn në fuqi menjëherë.

KRYETARI

EDI RAMA



ZËVENDËS KRYETAR I KKT

EGLANTINA GJERMENI

MINISTËR I ZHVILLIMIT URBAN



Eglantina Gjermeni

SEKRETAR I KKT

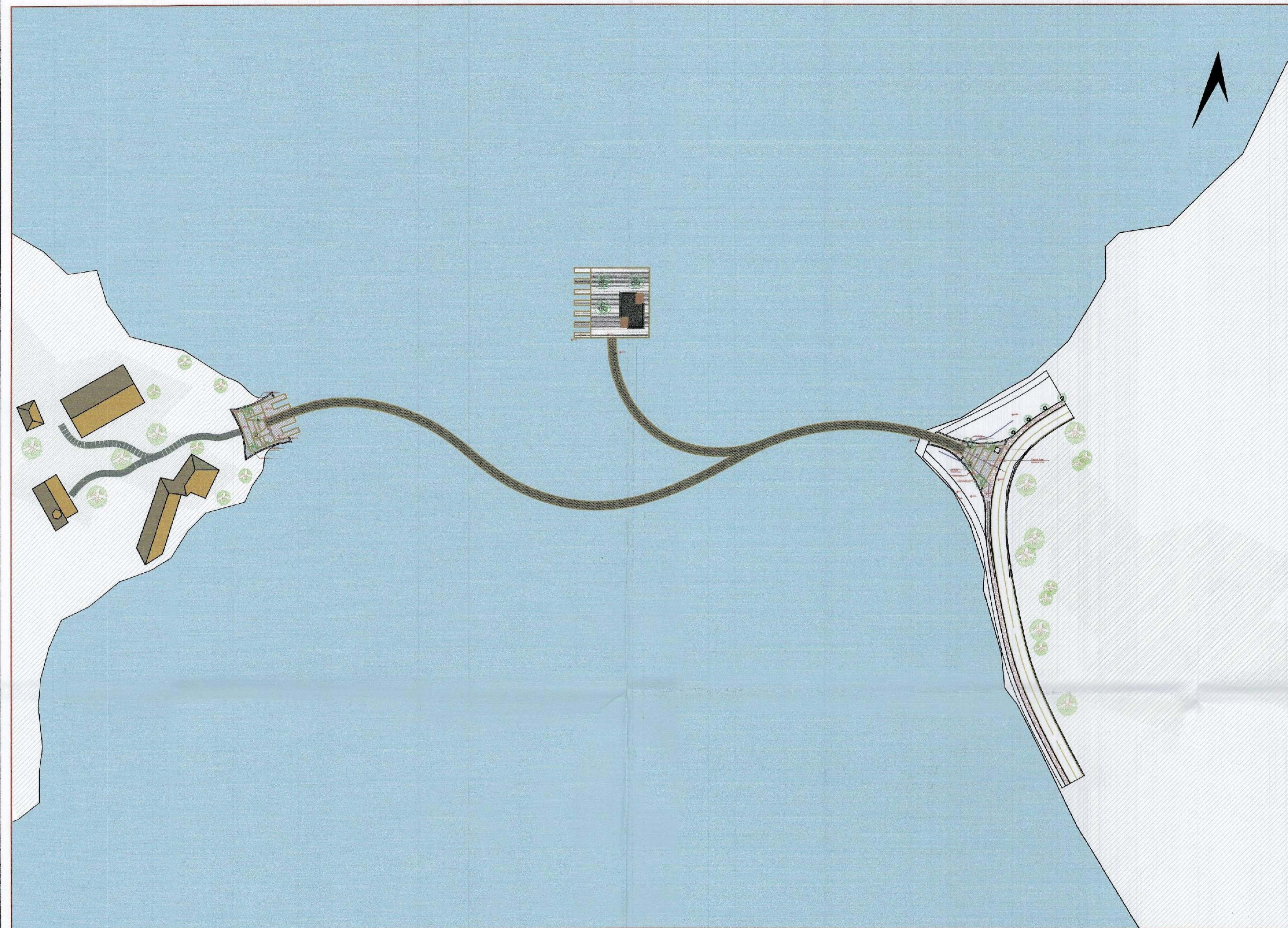
LEDIA TOTA

DREJTOR I AGJENCISË SË ZHVILLIMIT TË TERRITORIT

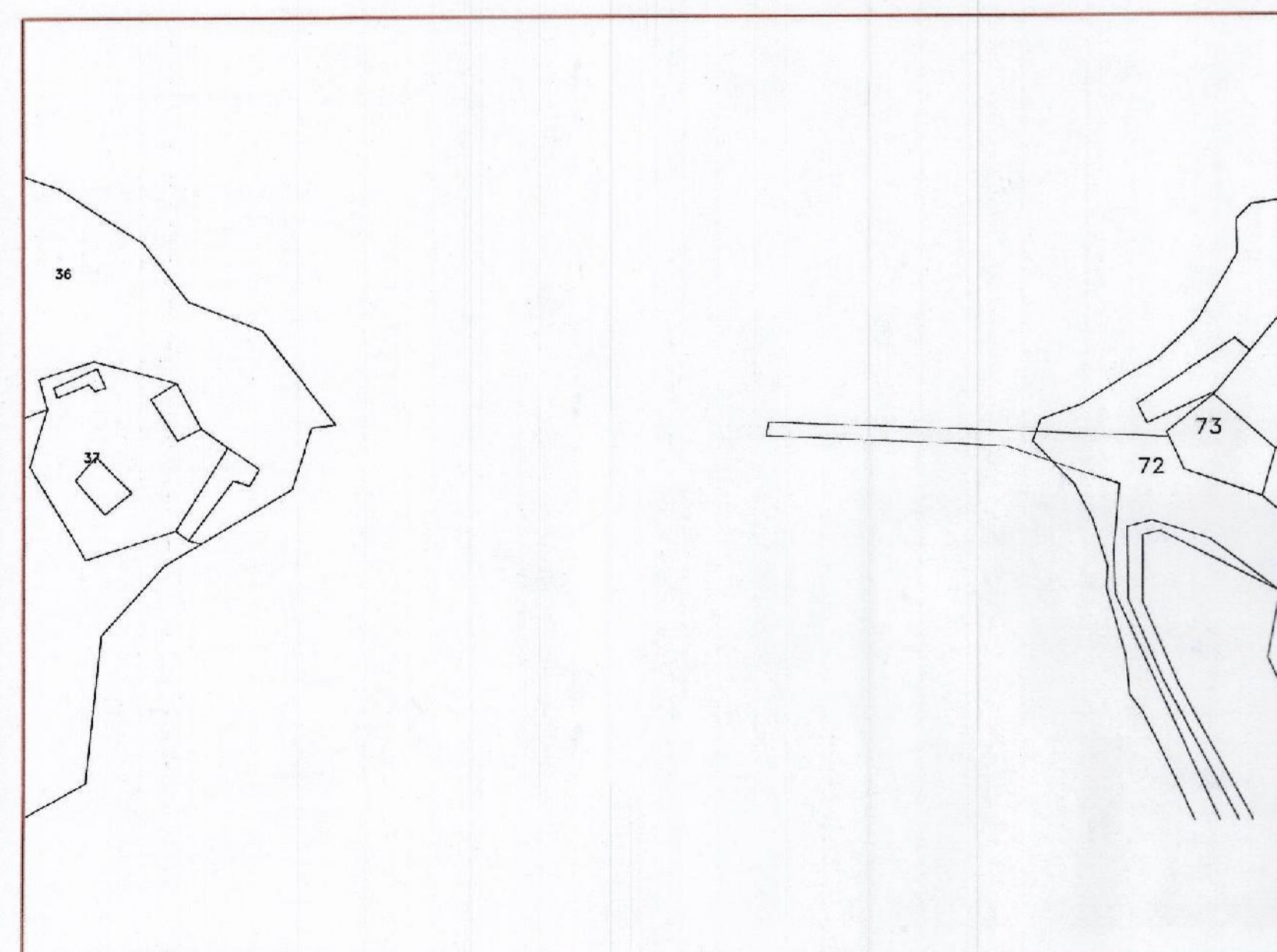


LEDIA TOTA

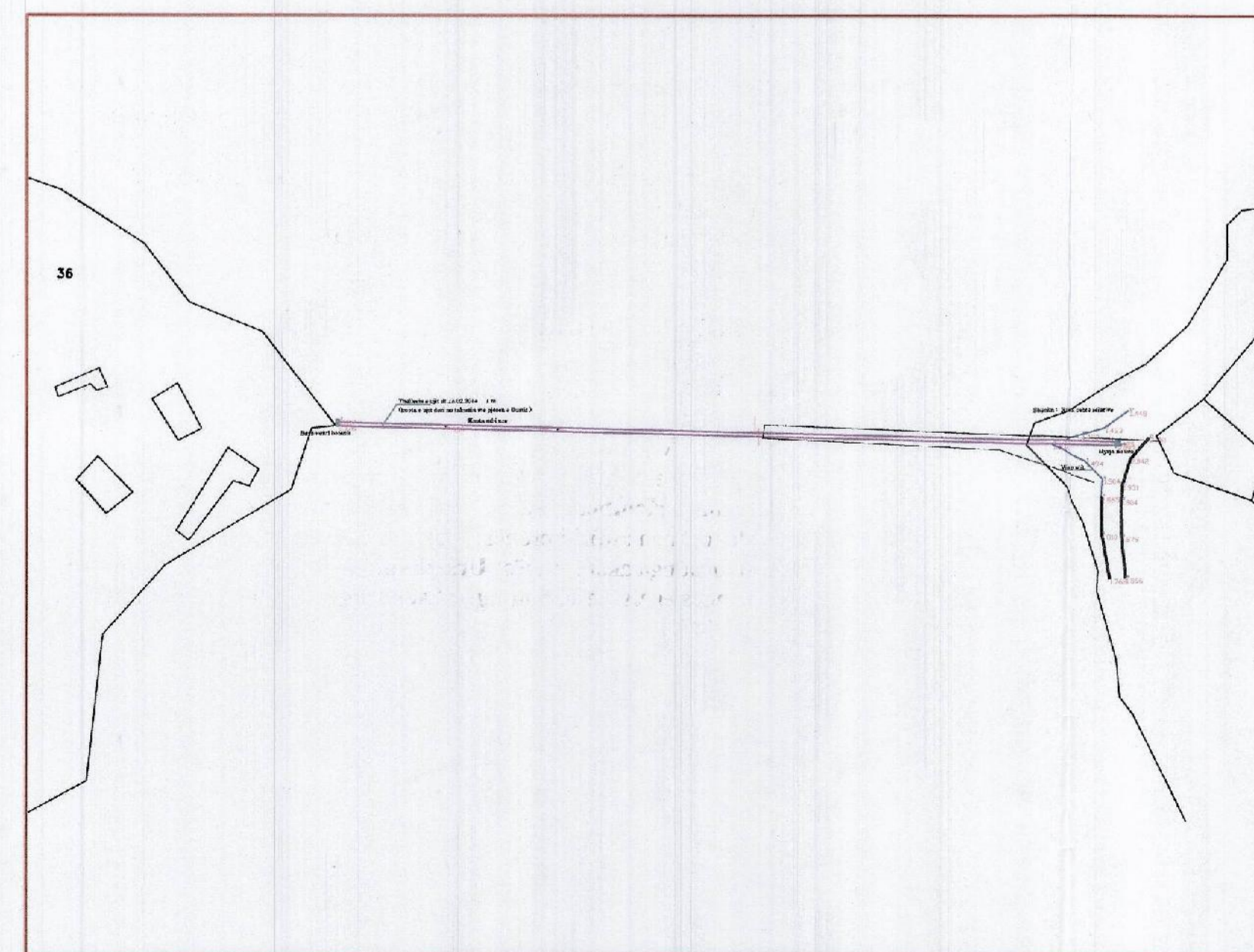
LEJE NDËRTIMI PËR OBJEKTIN: "URA E ZVËRNECIT", NARTË, BASHKIA VLORË




PLANI I VENDOSJES SË STRUKTURËS SHK. 1:1000



POZICIONI KADASTRAL SHK. 1:2000



HARTA TOPOGRAFIKE SHK. 1:2000



TREGUESIT E ZHVILLIMIT:

Gjatesia e përgjithshme Ures - 320 ml, gjerësi - 3 ml
Sipërfaqe e përgjithshme e ndërtimit: 100 m² (struktura/muzeu)

Lartësia maksimale e strukturës (muzeu) nga niveli i kuotës së sistemimit: + 3.35 m (struktura)
Numri i kateve mbi tokë: 1 kat (struktura)

TREGUES TEKNIK:

Nr. pasurie dhe Zona Kadastrale: -
Kufizimet: Nuk ka
Veri: Nuk ka
Jug: Nuk ka
Lindje: Kambat ekzistuese te ures prona nr. 36
Perëndim: Kambat ekzistuese te ures prona nr. 72
Distanca nga kufiri i pronës: Nuk ka
Distanca nga aksi i rrugës: Ura zhvillohet ne pjesen perendimore te rruges egzistuese, 5 m nga aksi i rruges deri ne piken fillimit te projektit

LEGJENDË:


Ura
Struktura



REPUBLIKA E SHQIPËRISË
KËSHILLI KOMBËTAR I TERRITORIT

MIRATOHET
KRYETARI I K.K.T

Z. EDI RAMA



ZËVENDËS KRYETARE

znj. Eglantina Gjermeni

Ministër i Zhvillimit Urban



Miratur me Vendim të KKT Nr. 9, Datë 12/04/2017

LEJE NDËRTIMI PËR OBJEKTIN: "URA E ZVËRNECIT",
NARTË, BASHKIA VLORË

EMËRTIMI I FLETËS:	Plani i vendosjes së strukturës së "Uras së Zvërnecit", Nartë Bashkia Vlorë	
POROSITËS:	BASHKIA VLORË	
PROJEKTUES:	BASHKIA VLORË <i>R. Schmetaj</i>	
ZHVILLUES:	BASHKIA VLORË	
FAZA E PROJEKTIT:	PROJEKT ZBATIMI	
SHKALLA 1:500	NR. I FLETËS A-01	NR. I KOPIJEVE 02/06