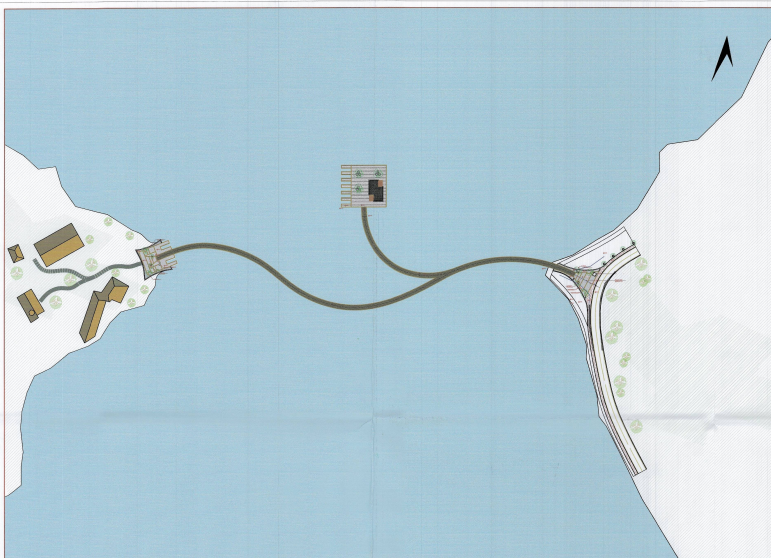


LEJE NDËRTIMI PËR OBJEKTIN: "URA E ZVËRNECIT", NARTË, BASHKIA VLORË



REPUBLICA E SHQIPËRISE
KËSHILLI KOMBËTAR I TERRITORIT
MIRATOHET
KRYETARI I K.K.T
Z. EDI RAMA

ZËVENDËS KRYETARE
zgj. Egjantina Gjermeni

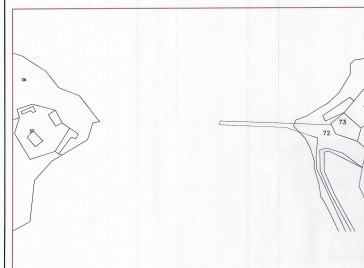
Ministër i Zhvillimit Urban

Miruar me Vendim të KKT Nr. 9, Datë 12/04/2017

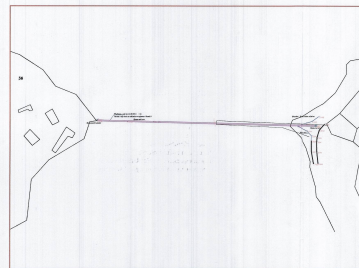
LEJE NDËRTIMI PËR OBJEKTIN: "URA E ZVËRNECIT", NARTË, BASHKIA VLORË

EMËRTIMI I FLETËS:	Titulli i vendosjes së strukturës së "URës E ZVËRNECIT", Nartë, Bashkia Vlorë	
FORUMI:	BASHKIA VLORË	
PROJEKTUESI:	BASHKIA VLORË	
ZHVILLUESI:	BASHKIA VLORË	
FAZA E PROJEKTIT:	PROJEKT ZBATIM	
SHEKULLI 1:200	NR. I FLETËS 001	NR. I KOPJEVE 006

PLANI I VENDOSJES SË STRUKTURËS SHK. 1:1000



POZICIONI KADASTRAL SHK. 1:2000



HARTA TOPOGRAFIKE SHK. 1:2000

TREGUESIT E ZHVILLIMIT:

Gjatësia e përgjithshme Ures - 320 m, gjeresi - 3 m
Sipërfaqja e përgjithshme e ndërtimit: 100 m² (struktura/muzeu)
Lamba mbajtëse e strukturës (muzeu) nga niveli i kështit në situacionin: 2,85 m (strukturara)
Numri i katëve mbi tokë: 1 kat (strukturara)

TREGUESI TEKNIK:

Nr. punërie dhe Zona Kadastrale: -
Kufizimet: Nuk ka
Vendi: Nuk ka
Jugu: Nuk ka
Lindje: Këmbet shtrënguese të urës prona nr. 36
Perëndim: Këmbet shtrënguese të urës prona nr. 72
Distanca nga kufiri i pronës: Nuk ka
Distanca nga akulli i rrugës: Ura shtrëngohet në pjesën perëndimore të rrugës që shtrëngohet, 5 m nga akulli i rrugës deri në pjesën fillimit të projektit

LEGJENDË:

Ura
Struktura