


**LEJE NDËRTIMI PËR OBJEKTIN: "Godinë multifunkionale 2 kate, Radhimë" me vëndndodhje në Bashkinë Vlorë, me zhvillues z.Gazmend Cekodhima"**



REPUBLIKA E SHQIPËRISË  
KËSHILLI KOMBËTAR I TERRITORIT


MIRATOHET

KRYETARI / K.K.T

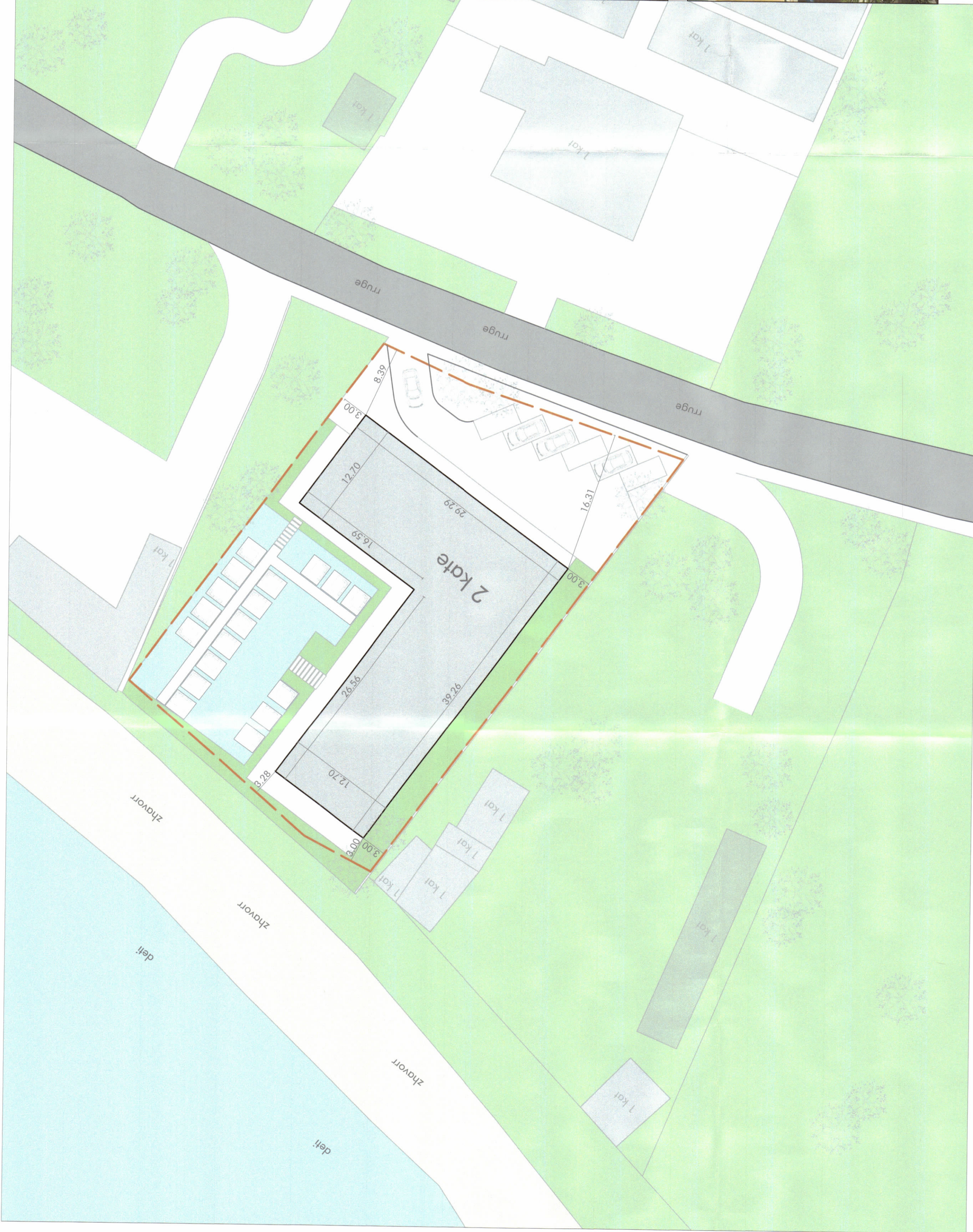


Z. EDIRAMA

Z. Blendi Klosi  
Ministër i Turizmit dhe Mjedisit



Miraturar me Vendim të KKT Nr. 21, Datë 26/01/2021



PLAN I VENDOSJES SË STRUKTURËS SHK. 1:2000



PAMJE TREDIMENSIONALE

TREGUESIT E ZHVILLIMIT:

Sipërfaqe e përgjithshme e truallit: 2000m<sup>2</sup>  
Sipërfaqe e truallit që përdoret për zhvillim: 2000m<sup>2</sup>  
Sipërfaqe e truallit e zënë nga struktura (gjurmja): 710m<sup>2</sup>  
Sipërfaqe e përgjithshme e ndërtimit: 1420m<sup>2</sup>  
Koefficienti i shfrytëzimit të truallit për ndërtim: 35,5%  
Koefficienti i shfrytëzimit të truallit për rrugë dhe hapësira publike: 64,5%  
Intensiteti i ndërtimit: 0,71

Lartësia maksimale e strukturës nga niveli i kuotës së sistemit: 7m  
Numri i kateve mbi tokë: 2kt  
Numri i kateve nën tokë: nuk ka

TREGUESI TEKNIK:

Nr. pasurie dhe Zona Kadastrale: 405/3 , 3140  
Kufizimet:  
Veri: 405/4  
Jug: 405/2  
Lindje: Rrugë  
Perëndim: 418  
Distanca nga kufiri i pronës: 3.00/ 8.39/ 16.31m  
Distanca nga aksi i rrugës: 10.87/ 18.78m

LEGENDE:

kufiri i pronës ————— ndërtesë 2kt

LEJE NDËRTIMI PËR OBJEKTIN:

"Godinë multifunkionale 2 kate, Radhimë" me vëndndodhje në Bashkinë Vlorë, me zhvillues z.Gazmend Cekodhima"

EMËRTIMI I FLETËS:	Plani i vendosjes së strukturës
POROSITËS:	Gazmend Cekodhima <i>Gazmend Cekodhima</i>
PROIEKTUES:	Ark. ALBAN BIRCE LIC. "ARBIK PLAN" <i>Alban Birce</i>
ZHVILLUES:	Gazmend Cekodhima <i>Gazmend Cekodhima</i>
FAZA E PROIEKTIT:	Leje ndërtimi
SHKALLA 1:200	NR. I FLETES A-03
	NR. I KOPJEVE 01/06 - 06/06