

PLANI I VENDOSJES SË OBJEKTIT PËR LEJE ZHVILLIMI: "AEROPORTI NDERKOMBËTAR I KUKESIT, TERMINALI I AEROPORTIT, GODINAT NDIHMESE DHE ZGJATIMI I PISTES, ME VENDNDODHJE NE BASHKINE E KUKESIT, ME ZHVILLUES "KUKES INTERNACIONAL AIRPORT" SHPK

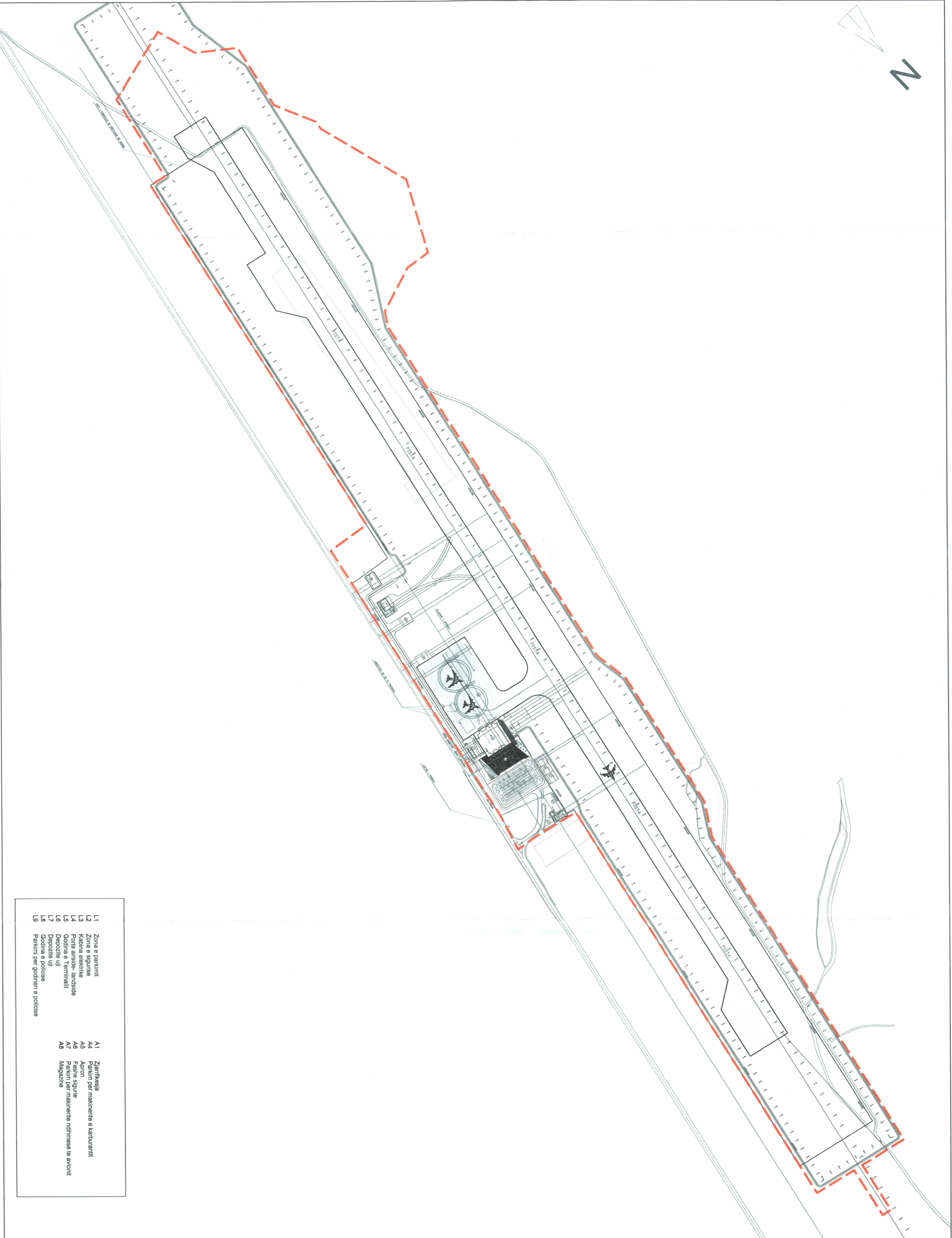


REPUBLIKA E SHQIPËRISË
KËSHILLI KOMBËTAR I TERRITORIT

MIRATOHET

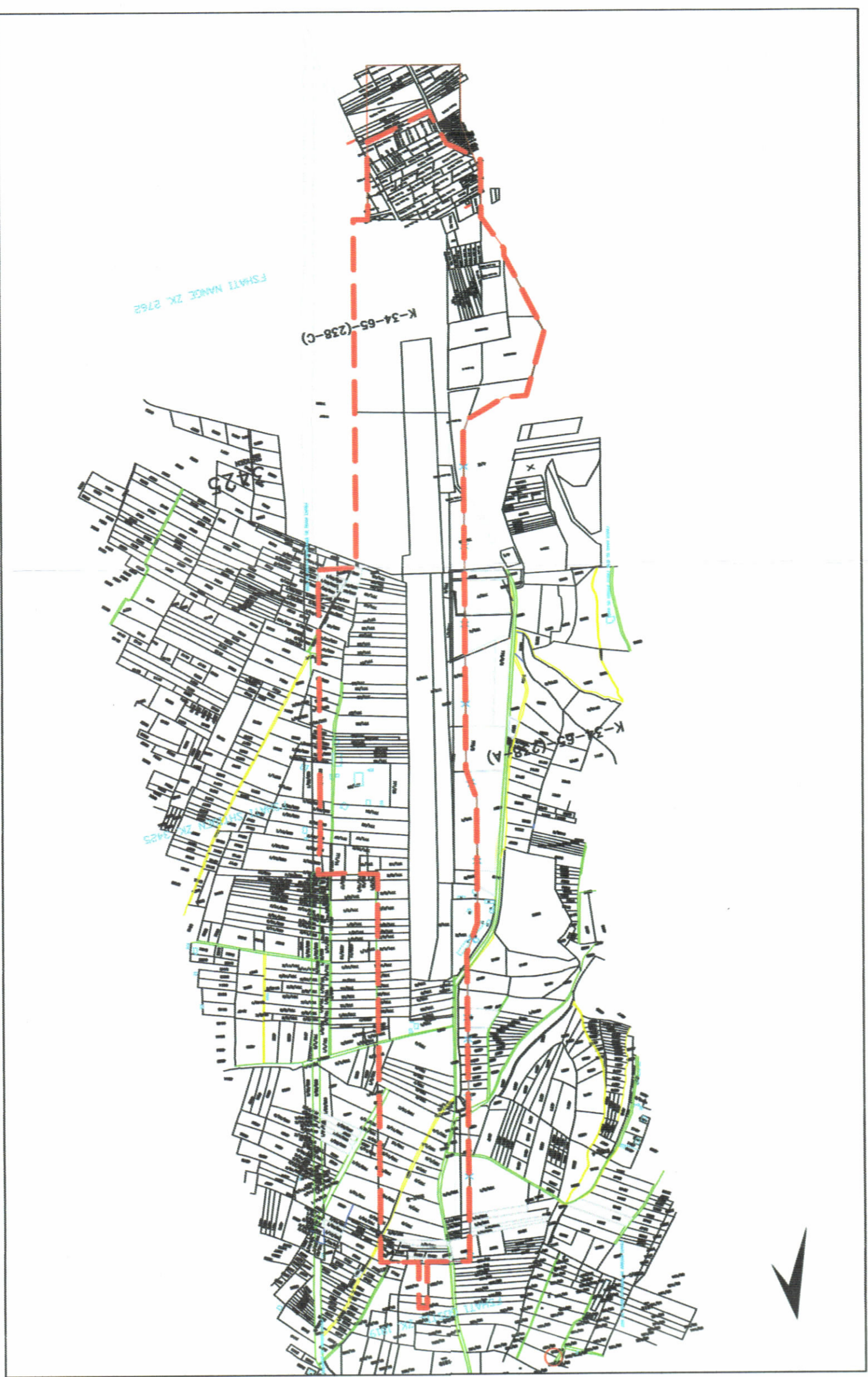
KRYETARI I K.K.T

Z. EDI RAMA

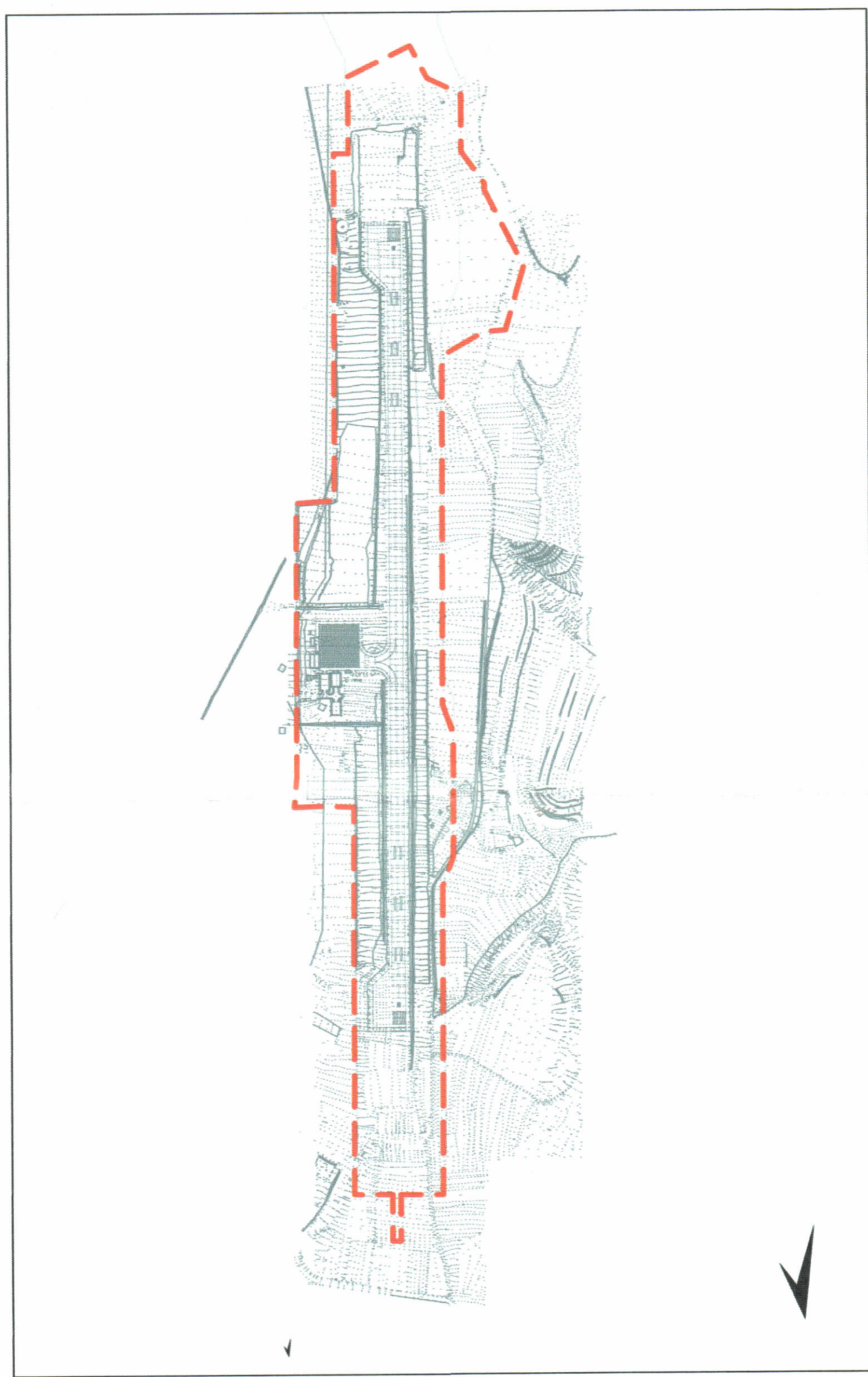


- | | | | |
|----|----------------------------------|----|----------------------------------|
| L1 | Zona e ushqimit | A1 | Zonëfajësia |
| L2 | Zona e sigurisë | A4 | Pakim për malëvizje të saktuarit |
| L3 | Kolona e sigurisë | A5 | Pakim sipas |
| L4 | Kolona e sigurisë | A6 | Pakim për malëvizje të saktuarit |
| L5 | Godina e Terminalit | A7 | Pakim për malëvizje të saktuarit |
| L6 | Dispozite uji | A8 | Malëvizje |
| L7 | Godina e ushqimit | | |
| L8 | Godina e policisë | | |
| L9 | Faktorim për goditjen e policisë | | |


PLANI I VENDOSJES SË STRUKTURËS SHK. 1: 1500



POZICIONI KADASTRAL SHK. 1:10000



HARTA TOPOGRAFIKE SHK. 1:10000



PAMJE TREDIMENSIONALE

TREGUESIT E ZHVILLIMIT

Sipërfaqe e përgjithshme e truallit: 775800 m²
 Sipërfaqe e truallit që përdoret për zhvillim: 775800 m²
 Sipërfaqe e truallit e zonë nga struktura (gjumra): 4344,7 m²
 Sipërfaqe e përgjithshme e ndërimit e propozuar: 5219,815 m²
 Sipërfaqe e katit nëntokë: 0,569%
 Koeficienti i shfrytëzimit të truallit për ndërimit: 0,0067
 Intenziteti i ndërimit: +0,52 m
 Lartësia maksimale e strukturës nga niveli i kuotës së sistemit: 1/2 KAT
 Numri i katëve nbi tokë: 0 KAT
 Numri i katëve nën tokë:

TREKUES TEKNIK:

Zona Kadastrele: Nr. 3425
 Distanca nga kufiri i prodës: 12 m, NGA KUFIRI I PRONËS
 VERU: 2m, 3m, NGA KUFIRI I PRONËS
 JUGU: 49m, 16m, 26m, 40m, 19m, 30m, NGA KUFIRI I PRONËS
 LINDJA: 192m, 167m, 215m, 239m, 243m, 271m, 299m, NGA KUFIRI I PRONËS
 PERENDIMI: 82m, 52m, 23m, 36m, 50m, 29m, 40m
 Distanca nga aksit i pistes: 119m, 92m, 141m, 179m, 169m, 198m, 184m
 Përëndim:
SHENIMI
 Pasuritë e them shpesh të cilat, nuk përshihen në VKM Nr. 95, datë 20.02.2004 "Për shporsimin për interes publik të pasuritve të paluajtshme, që preken nga ndërimit i Aeroportit të Kukësit dhe rrugeve të tjera të tiff", pritet të shporsohen me miratim të Këshillit të Ministrave; - Për pronat të cilat figuronë pa numra pasurie (pa informacion), në rast se do të ketë regjistrime të reja, do të procedohet me ndryshimin e dokumentit të lejes së ndërimit.

Miratuar me Vendim të K.K.T Nr-07, Datë 17/05/2019		
PLANI I VENDOSJES SË OBJEKTIT PËR LEJE ZHVILLIMI: "AEROPORTI NDERKOMBËTAR I KUKESIT, TERMINALI I AEROPORTIT, GODINAT NDIHMESE DHE ZGJATIMI I PISTES, ME VENDNDODHJE NE BASHKINE E KUKESIT, ME ZHVILLUES "KUKES INTERNACIONAL AIRPORT" SHPK		
EMERTIMI I LETËS:	PLANI I VENDOSJES SË OBJEKTIT PËR LEJE ZHVILLIMI: "AEROPORTI NDERKOMBËTAR I KUKESIT, TERMINALI I AEROPORTIT, GODINAT NDIHMESE DHE ZGJATIMI I PISTES, ME VENDNDODHJE NE BASHKINE E KUKESIT, ME ZHVILLUES "KUKES INTERNACIONAL AIRPORT" SHPK	
POROSITËS:	KUKES INTERNACIONAL AIRPORT SHPK	
PROJEKTUES:	SHOOERIA, "UDV architects" SHPK Nr.45-N-2011 SHOOERIA, "Infokonsult" SHPK Nr.45-N-6769/11	
ZHVILLUES:	KUKES INTERNACIONAL AIRPORT SHPK	
FAZA E PROJEKTIT:	PROJEKT IDE	
SHKALLA 1:2000	NR. I LETËS A-01	NR. I KODËVE 02/06