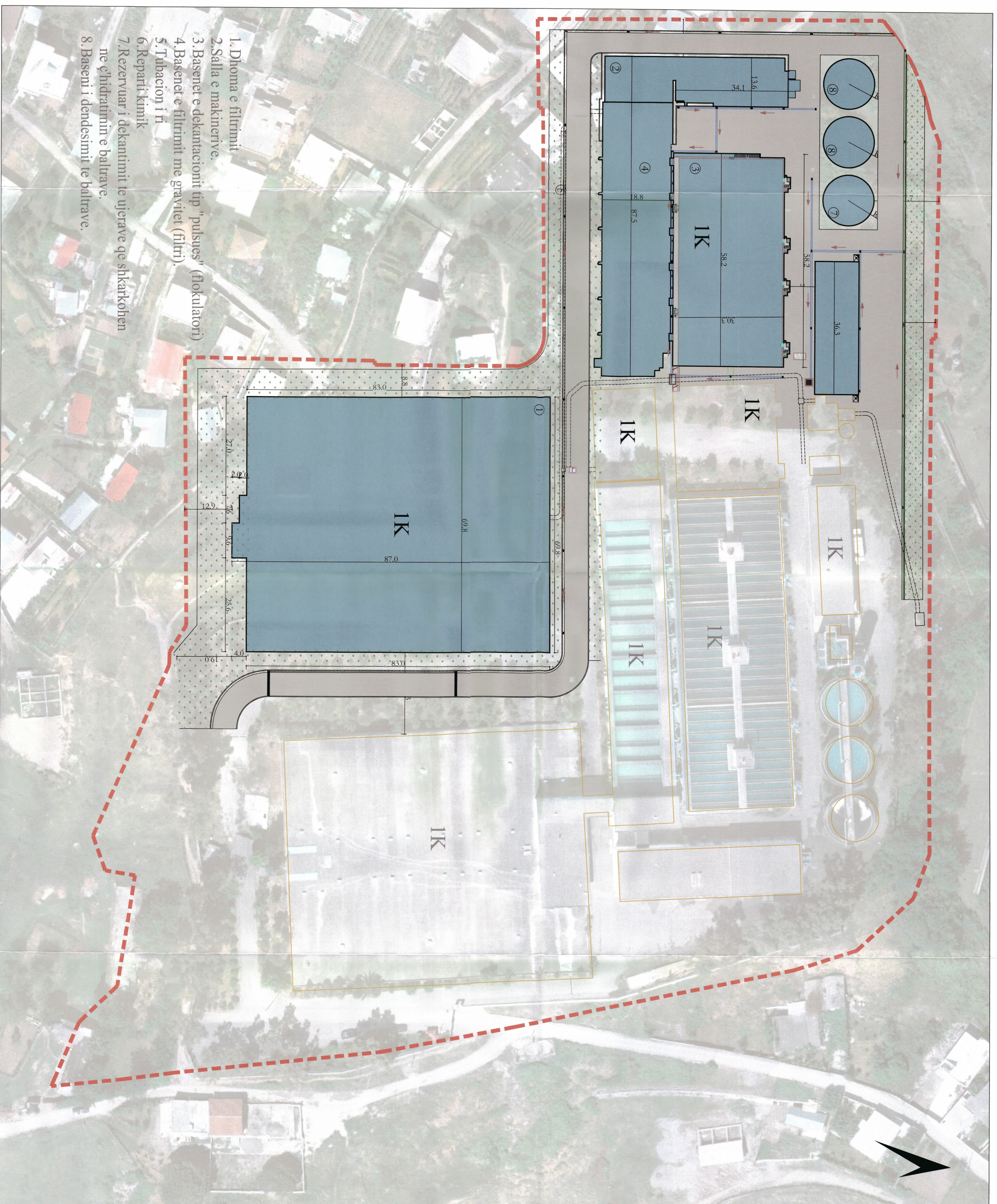


LEJE NDËRTIMI PËR OBJEKTIN "SHTËSË E IMPIANTIT TË PËRPUKIMIT TË UJIT TË PUSHËM BOVILLË ME 1800 L/SEK, NË FAZËN E DYTË TË ZBATIMIT ME 1200 L/SEK" ME VENDODHJE NË BASHKINË TIRANË DHE NË BASHKINË KAMËZ

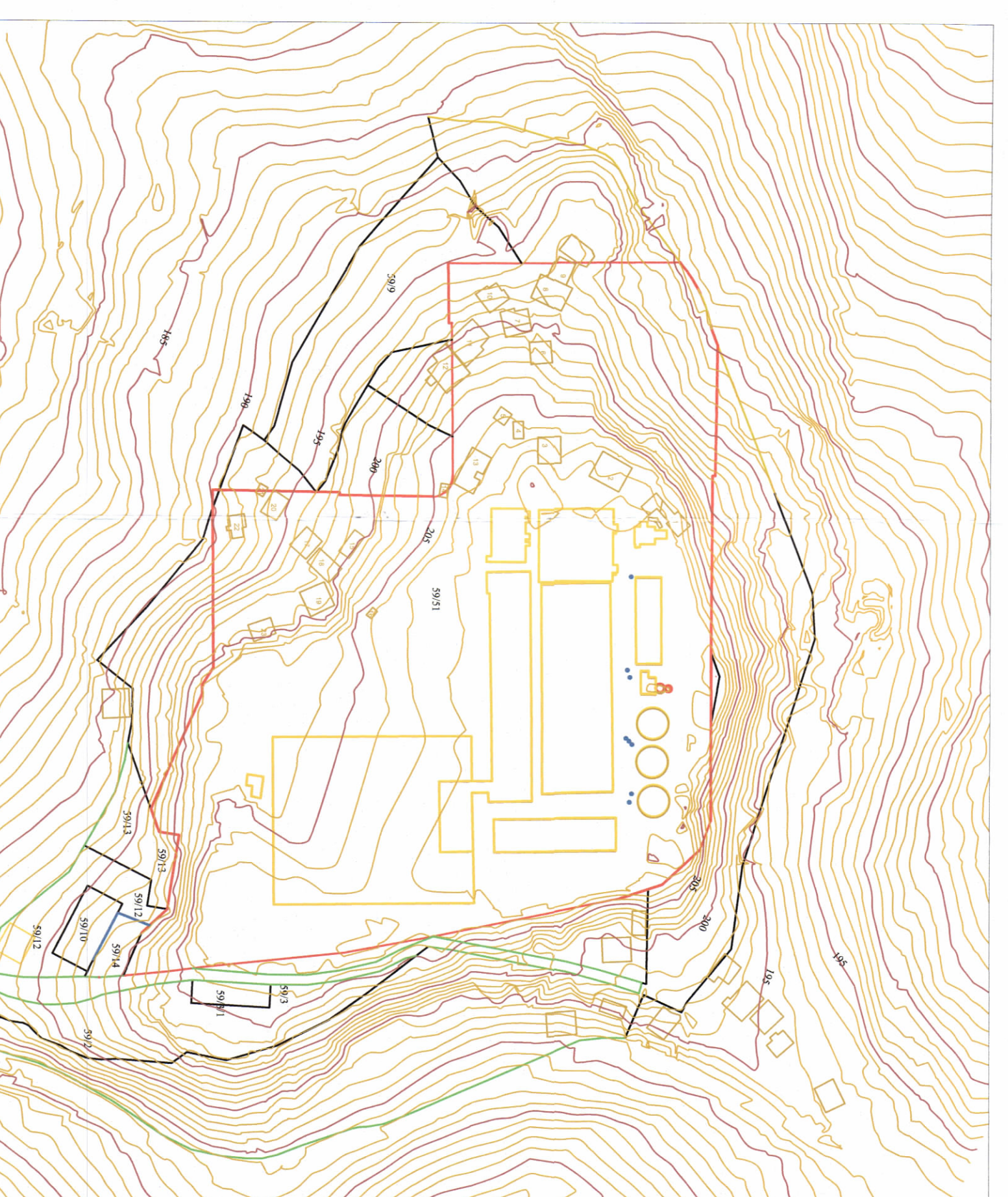


1. Dhoma e filtrimit
2. Salla e makinerive
3. Basesnet e deklaracionit tip "pulsues" (lokulacion)
4. Basesnet e filtrimit me gravitet (filtr)
5. Tabbacion i H
6. Reparti kimik
7. Rezervuar i ujërave qe shkaktohen ne chidratimin e baltrave.
8. Basesnet i dendesimit te baltrave.



PLANI I VENDOSIES SË STRUKTURËS NË ORTOFOTO SHK. 1 : 500



POZICIONI KADASTRAL SHK. 1:2000



HARTA TOPOGRAFIKE SHK. 1:2000



PAMJE TREDDIMENSIONALE

TREGUESIT E ZHVILLIMIT:

Sipërfaqe e truallit që zhvillohet: 48.207 m²
 Sipërfaqe e truallit e zonë nga struktura e re (gjurma): 10.550 m²
 Sipërfaqe e truallit e zonë nga struktura ekzistuese (gjurma): 12.436 m²
 Sipërfaqe totale e truallit e zonë nga struktura (gjurma): 22.986 m²
 Sipërfaqe e përgjithshme e ndërimit struktura e re: 10.550 m²
 Sipërfaqe e përgjithshme e ndërimit struktura ekzistuese: 12.436 m²
 Sipërfaqe totale e përgjithshme e ndërimit: 22.986 m²
 Koeficienti i shtrirëzimit të truallit për ndërimit: 47.7 %
 Koeficienti i ndërimit: 0.48
 Lartësia maksimale e strukturës nga niveli i kuoës së sistemit: 10.5 m

TREGUES TEKNIK:

Nr. pasurisë dhe Zona Kadestrale: ZK 1066, Nr. pasurisë 59/51
 Kufizimet - Distanca nga kufiri i pronës:
 Veri: 12.1 m nga kufiri i pronës për volumnin I Kat
 Jug: 12.9 m nga kufiri i pronës për volumnin I Kat
 Lindje: 105.8 m dhe në kufi nga objekti ekzistuesi kat
 Perëndim: 8.8 m nga kufiri i pronës për volumnin I Kat

SHEMIME:

1- Për pasuritë, të cilat shtrihen në dy faza të ndryshme zhvillimi, numri i pasurisë mund të përsëritet në dokumentin e legës së ndërimit të secilës faze.
 --- Sip. e truallit (sipas V.K.M.Nr. 498, Datë 24.06.2020) = 48.207 m²




REPUBLIKA E SHQIPËRISË
 KËSHILLI KOMBËTAR I TERRITORIT

MIRATOHET

KRYETARI I K.K.T

Z. EDI RAMA



Znj. BELINDA BABLUKU
 Ministër i Infrastrukturës dhe Energjisë



Miratar me Vendim të KKT Nr.05, Datë 26/01/2021

LEJE NDËRTIMI PËR OBJEKTIN "SHTËSË E IMPIANTIT TË PËRPUKIMIT TË UJIT TË PUSHËM BOVILLË ME 1800 L/SEK, NË FAZËN E DYTË TË ZBATIMIT ME 1200 L/SEK" ME VENDODHJE NË BASHKINË TIRANË DHE NË BASHKINË KAMËZ

| | |
|--------------------|---|
| EMËRTIMI I FLETËS: | Plani i vendosjes së strukturës për: LEJE NDËRTIMI PËR OBJEKTIN "SHTËSË E IMPIANTIT TË PËRPUKIMIT TË UJIT TË PUSHËM BOVILLË ME 1800 L/SEK, NË FAZËN E DYTË TË ZBATIMIT ME 1200 L/SEK" ME VENDODHJE NË BASHKINË TIRANË DHE NË BASHKINË KAMËZ |
| PROJEKTUES: | "UJESHELLES KANALIZIME TIRANË" sh.a |
| ZHVILLUES: | "INSTITUTI DEKLADA-ALB" sh.p.k |
| FAZA E PROJEKTTI: | PROJEKT ZBATIM |
| SHKALLA 1:500 | NR. I FLETËS A-01 |
| | NR. I KOPËRVE 01/06 - 06/06 |