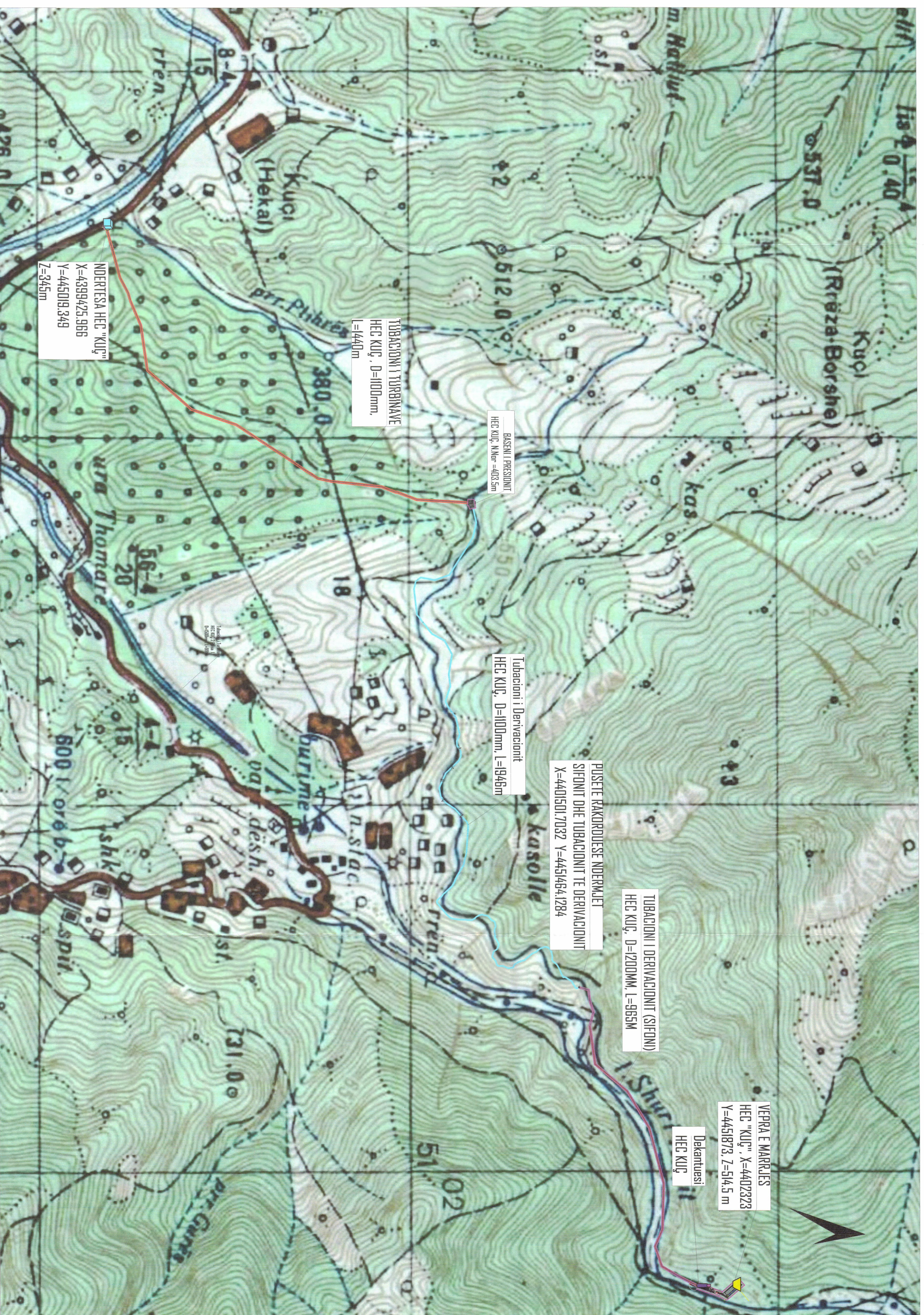


**LEJE NDËRTIMI PËR OBJEKTIN: “Ndërtimi i Hidrocentralit “KUÇ” në rrjedhën e sipërme të pellgut ujëmbledhës të Lumit të Shushicës, Bashkia Himarë, Qarku Vlorë”**

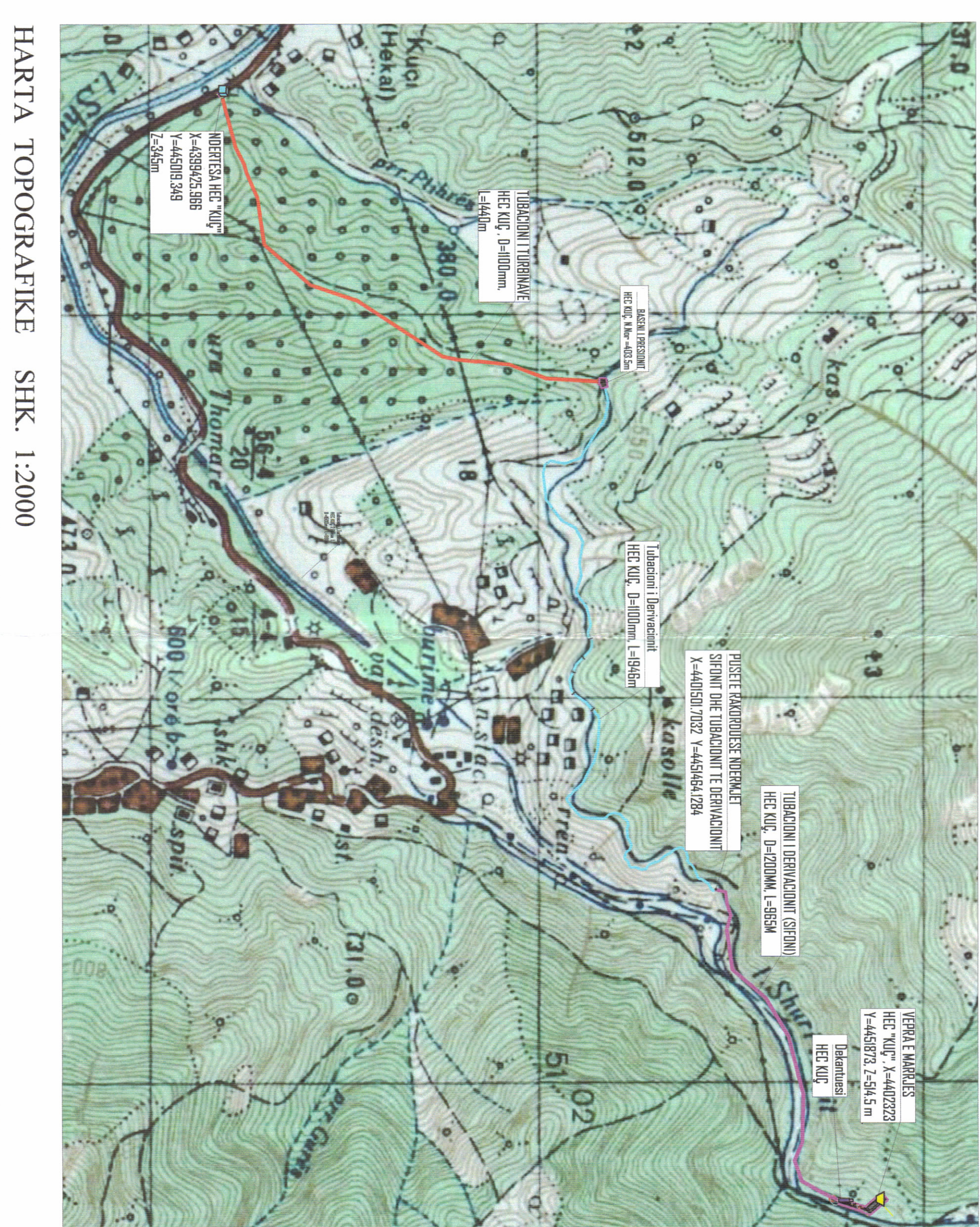
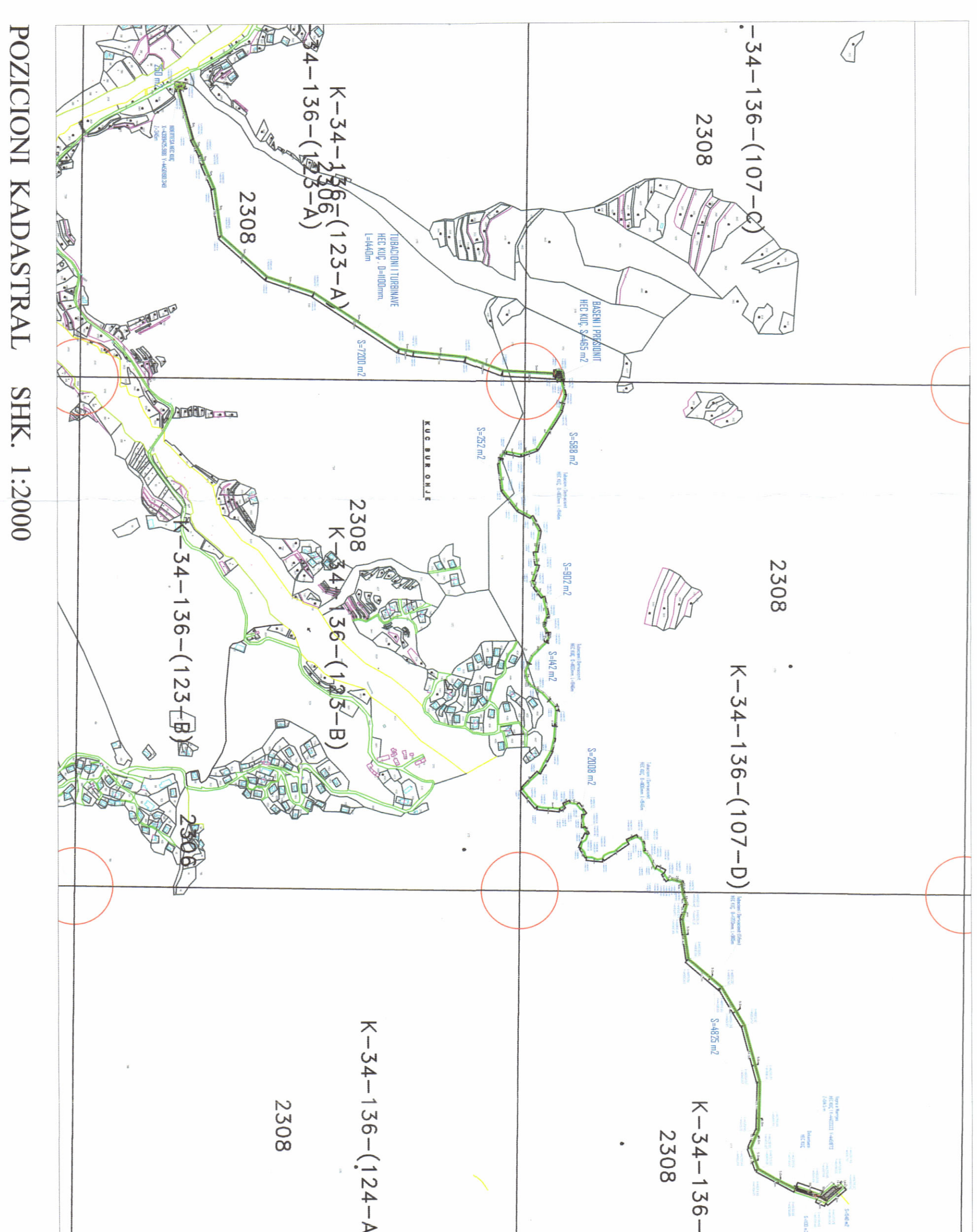


**LEGJENDË:**

	VEPRA E MARRËS (BIDA)
	NDËRTIMI TË TURBINAVE
	GOJINË TË CENTRALIT
	TUBACIONI I DERIVACIONIT
	TUBACIONI I TURBINAVE

PLANI I VENDOSIES SË STRUKTURËS SHK. 1: 10000 (Shkallë sipas rasti-1:500; 1:1000; 1:5000; 1:)

PAMJE TREDIMENSIONALE



**TREGUESIT E ZHYLLIMIT:** (sipas rasti)  
 Kuota e veprës së marrës: +514.5m m.a.d  
 Kuota e godinës së centralit: +345.0m m.a.d  
 Pnija llogaritëse: Ollog=1.50m<sup>3</sup>/s  
 Fuqia e hidrocentralit: 1930kw  
 Energjia mesatare vjetore: 97163941kWh/vit

**TREGUESI TEKNIK:**  
 (SIPAS RASTIT, mund të jenë):  
 Nr. pasurisë dhe Zona Kadastrale: 2308 (173,464,728)  
 Kufizimet:  
 Veti: Toke Sheti  
 Jug: Toke Sheti  
 Lindje: Toke Sheti  
 Perëndim: Toke Sheti

**KOORDINATAT NE KRREGJISH:**  
 Vepër e marrës: X-487345, Y-4451121, Z=514.5m  
 Pusia: X-486528, Y-4450699  
 Godina e Hec Kuc: X-484468, Y-444940, Z=345m

Miruar me Vendim të KKT Nr.17, Datë 12/07/2019

“NDËRTIMI I HIDROCENTRALIT “KUÇ” NË RRJEDHËN E SIPËRME TË PELLGUT UJËMBLEDHËS TË LUMIT TË SHUSHICËS, BASHKIA HIMARË, QARKU VLORE”.

EMËRTIMI I TËRITËS:	“Ndërtimi i Hidrocentralit “KUÇ” në rrjedhën e sipërme të pellgut ujëmbledhës të Lumit të Shushicës, Bashkia Himarë, Qarku Vlorë”		
POROSITËS:	“AGE KUC” sh.p.k		
PROJEKTUES:	“E.B.S” sh.p.k		
ZHVILLUES:	“AGE KUC” sh.p.k		
FAZA E PROJEKTIT:	PROJEKT ZBATIM		
SHKALLA 1:500/1:2000	NR. I PLETËS A-01	NR. I KOPIEVE 0106-06/06	

REPUBLICA E SHQIPËRISË  
 KËSHILLI KOMBËTAR I TERRITORIT  
 MIRATOHET  
 KRJETARI I K.K.T  
**Z. EDI RAMA**

Znj. Belinda Balluku  
 Ministër Infrastrukturës dhe Energjisë