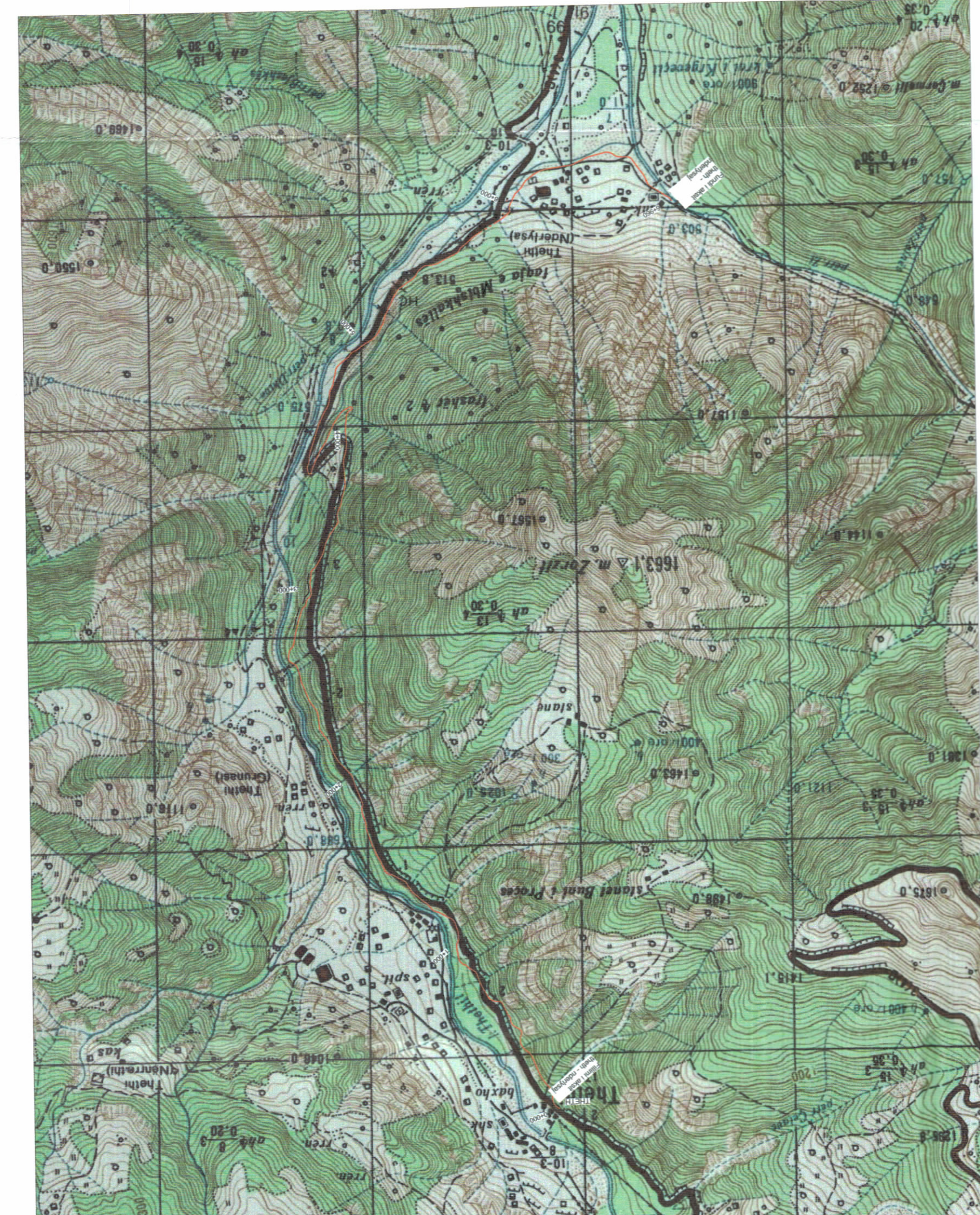
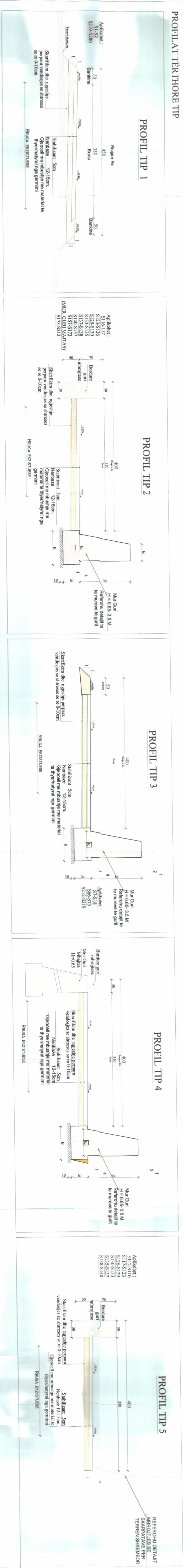


LEJE NDËRTIMI INFRASTRUKTURE PËR OBJEKTIN: "REHABILITIMI I SEGMENTIT RRUGOR THETH-NDËRLYSAJ", ME ZHVILLUES BASHKIA SHKODËR

PLANI I VENDOSIES SË STRUKTURËS SHK. 1: 10000



TREGUESIT E ZHVILLIMIT:
Gjatësia totale e rrugës $L = 6960$ ml
Gjerësia e rrugës $B = 4,5-5$ m

TREKUESI TEKNIK:

Zonat Kadastrale:
Theth - 3597
Ndërlësyaj - 2771
Nr.pasurisë:
Theth :
442/46/46/446/61/6/597
Ndërlësyaj:
60 /61/62/63/64/73/74;
14/17/18/19;
42/43/53/58

Shënim:
Për: pronat që shpërthen sipas koordinatave K-34-52-(234-C) dhe K-34-52-(234-A) të cilat nuk figuronjë të regjistruara dhe rezultojnë pa informacion, sipas shprehjes së ASHK-së. Dëjtohet Vendore Shkodër Nr.5459/J, Prot., datë 02.06.2021, në rast se do të ketë regjistrime të reja, do të reflektohen në dokumentin e lejes së ndërtimit.




REPUBLIKA E SHQIPËRISË
KËSHILLI KOMBËTAR I TERRITORIT

MIRATOHET

KRYETARI I K.K.T

Z. EDI RAMA



Znj. Bejtrada Ballëba
MINISTER I INFRASTRUKTURËS DHE ENERGISË

Mifaturar me Vendim të KKT Nr.17, Datë 28/12/2020

LEJE NDËRTIMI INFRASTRUKTURE PËR OBJEKTIN: "REHABILITIMI I SEGMENTIT RRUGOR THETH-NDËRLYSAJ", BASHKIA SHKODËR	
EMËRTIMI I FLETËS:	PLANI I VENDOSIES SË STRUKTURËS SË OBJEKTIT: "REHABILITIMI I SEGMENTIT RRUGOR THETH-NDËRLYSAJ"
PROIEKTUES:	BOE: "TRANSPORT HIGHWAY CONSULTING LLC" sh.p.k & "ERALD-G" sh.p.k
ZHVILLUES:	BASHKIA SHKODËR
FAZA E PROIEKTIT:	PROIEKT ZBATIM
SHKALLA 1: 1500/2000/10000	NR. I FLETËS A-02
	NR. I KOPËRËVE 02/06 - 06/06

POZICIONI KADASTRAL SHK. 1:1500

HARTA TOPOGRAFIKE SHK. 1:2000