LEJE ZHVILLIMI PËR OBJEKTIN: "AEROPORTI NDËRKOMBËTAR I VLORËS", ME VENDNDODHJE NË BASHKINË VLORË, ME SUBJEKT ZHVILLUES "VLORA INTERNATIONAL AIRPORT – VIA"

FAZA I-rë

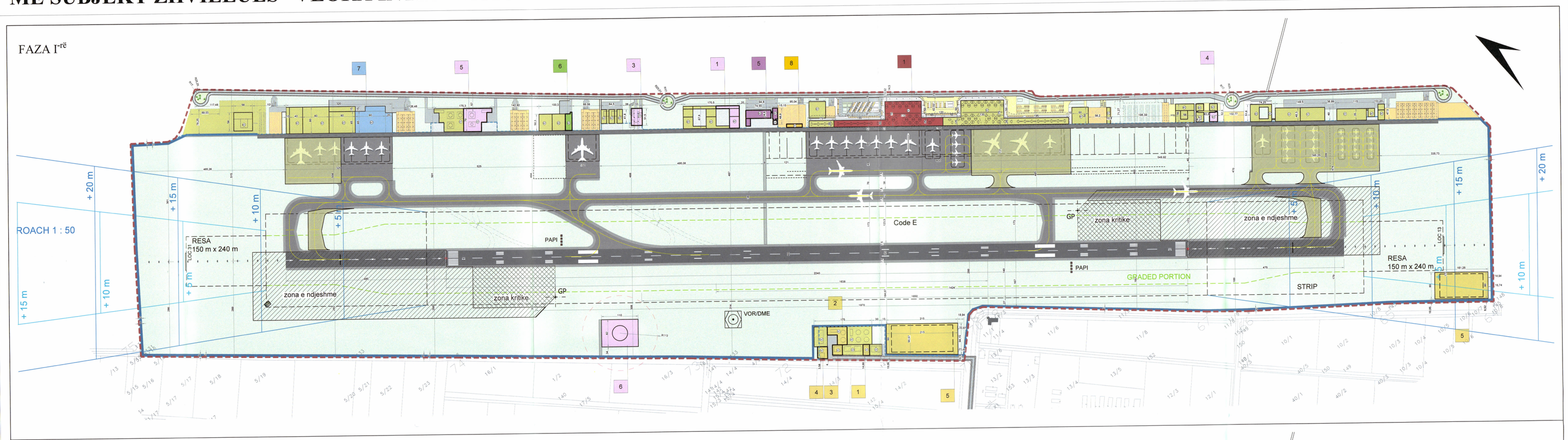

FAZA II-të

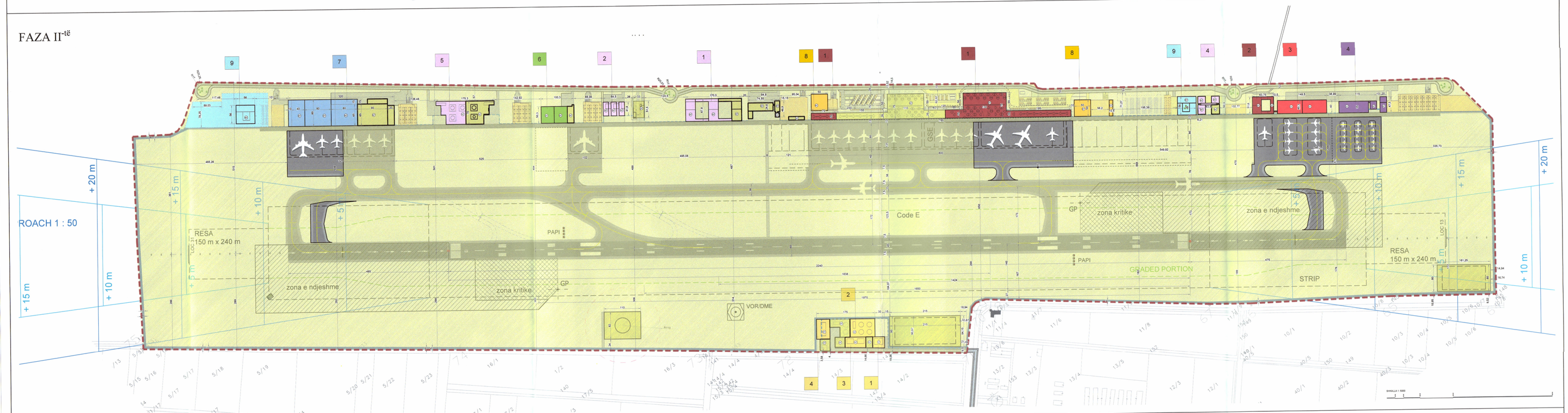

PLANI I VENDOSJES SË STRUKTURËS SHK. 1: 5000

POZICIONI KADASTRAL SHK. 1:15000

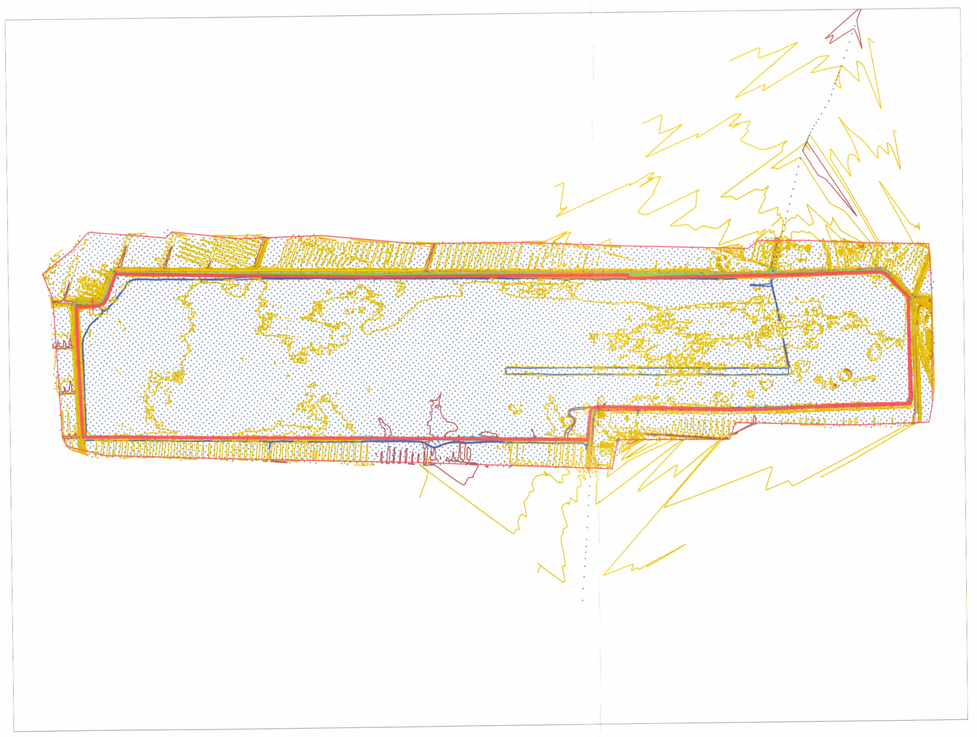

HARTA TOPOGRAFIKE SHK. 1:15000

TREGUESIT E ZHVILLIMIT:
Sipërfaqe e përgjithshme e truallit: 3018800 m^2
Sipërfaqe e truallit që përdoret për zhvillim: 3018800 m^2
Sipërfaqe e truallit e zënë nga struktura (gjurma): 180714 m^2
Sipërfaqe ndertimi Faza I (objekt 1, 2, 3, 13 kt): 80358 m^2
Sipërfaqe ndertimi Faza II (objekt 1, 2, 3, 5, 6 kt): 229100 m^2
Sipërfaqe e përgjithshme e ndërtimit: 309458 m^2
Koeficenti i shfrytëzimit të truallit për ndërtim: 5.98%
Intensiteti i ndërtimit: 0.1
Lartësia maksimale e strukturës nga niveli i kuotës së sistemimit: 50m (Kulla e Kontrollit Ajror)
Numri i kateve mbi tokë: 13 (Kulla e Kontrollit Ajror)
Numri i kateve nën tokë: 0

TREGUES TEKNIK:
Nr. pasurie dhe Zona Kadastrale: Nr. 6, Zona Kadastrale 1007, Vol.1, Fq.69
Distancat nga kufiri i pronës: V - 22.1m, L - 15.9m, J - 8.85m, P - 6.35m
Distancat nga aksi i rrugës: V - 77.5m, L - s'ka, J - s'ka, P - s'ka

LEGJENDË:

1 terminali i përgjithshëm i pasagjerëve, Sip=34000m^2
2 terminali i pasagjerëve VIP, Sip. totale = 4688 m^2
3 hangari VIP, Sip.totale = 6055m^2
4 shkolla e fluturimit dhe akademia e aviacioni, Sip. totale = 8452m^2
5 kulla e kontrollit të trafikut ajror & godina e urgjencës dhe zjarrfikëses ATC - ARFF, Sip. totale = 7530m^2
objektet mbështetëse të aerportit
1 trajtimi dhe mirëmbajtja tokësore, Sip. totale = 14762 m^2
2 kateringu dhe mensa, Sip. totale = 5392 m^2
3 pikë kontrollore tokësore/ajrore, Sip. totale = 1699 m^2
4 administrata e aeroportit, Sip. totale = 8070 m^2
5 depozita e karburantit dhe stacioni i rimbushjes, Sip. totale = 5021 m^2
6 godina e trajnimit të zjarrfikëseve, Sip. totale = 9021 m^2
6 ngarkesat tranzit - Cargo, Sip. totale = 10142 m^2
7 MRO - mirëmbajtja dhe riparimi, Sip. totale = 74250 m^2
objektet e infrastrukturës, Sip. totale = 57253 m^2
1 ujësjellësi
2 impianti i trajtimit të ujërave të zeza
3 objekti i furnizimit të energjisë
4 objekti i mbeturinave të ngurta
5 plani i ujërave të stuhive
parking në tokë "parking i hapur"
objektet e parkimit "të hapur" (pasagjerë / staf / taksi / qera / stenda autobusi)
8 ndërtesa parkim, Sip. totale = 25491 m^2
"hapur" zonë manipulimi - zonës ajrore
pejsazhi - "zona e gjelbël"
9 objektet tregtare - opsionale, Sip. totale = 37632m^2
kufiri i hapësirës së aeroportit
hapësira e ngritjes së avionëve
rrethimi i zonës së pistës së aeroportit
aksi i rrugës së avionëve

REPUBLIKA E SHQIPËRISË
KËSHILLI KOMBËTAR I TERRITORIT

MIRATOHET

KRYETARI I K.K.T

Z. EDI RAMA

Znj. Belinda Balluku

Ministër i Infrastrukturës dhe Energjisë

Miratuar me Vendim të KKT Nr.04, Datë 24/11/2021

LEJE ZHVILLIMI PËR OBJEKTIN: "AEROPORTI NDËRKOMBËTAR I VLORËS", ME VENDNDODHJE NË BASHKINË VLORË, ME SUBJEKT ZHVILLUES "VLORA INTERNATIONAL AIRPORT – VIA"	
EMËRTIMI I FLETËS:	Plani i vendosjes së strukturës së Aeroportit Ndërkombëtar të Vlorës
POROSITËS:	VIA - Vlora International Airport VALON LUKA
PROJEKTUES:	MAI-Munich Airport International Ark. Altin Pera Ark. Jetlir Gjergji Ark. Petrit Sevdari
ZHVILLUES:	VIA - Vlora International Airport VALON LUKA
FAZA E PROJEKTIT:	Projekt ide
SHKALLA 1: 5000	NR. I FLETES A-01 / NR. I KOPJEVE 01/06 - 06/06