


**PLANI I VENDOSJES SË OBJEKTIT PËR LEJE NDERTIMI: "AEROPORTI NDERKOMBETAR I KUKESIT, TERMINALI I AEROPORTIT, GODINAT NDIHMESE DHE ZGJATIMI I PISTES, ME VENDNDODHJE NE BASHKINE E KUKESIT, ME ZHVILLUES "KUKES INTERNATIONAL AIRPORT" SHPK**



REPUBLIKA E SHQIPËRISË  
KËSHILLI KOMBËTAR I TERRITORIT

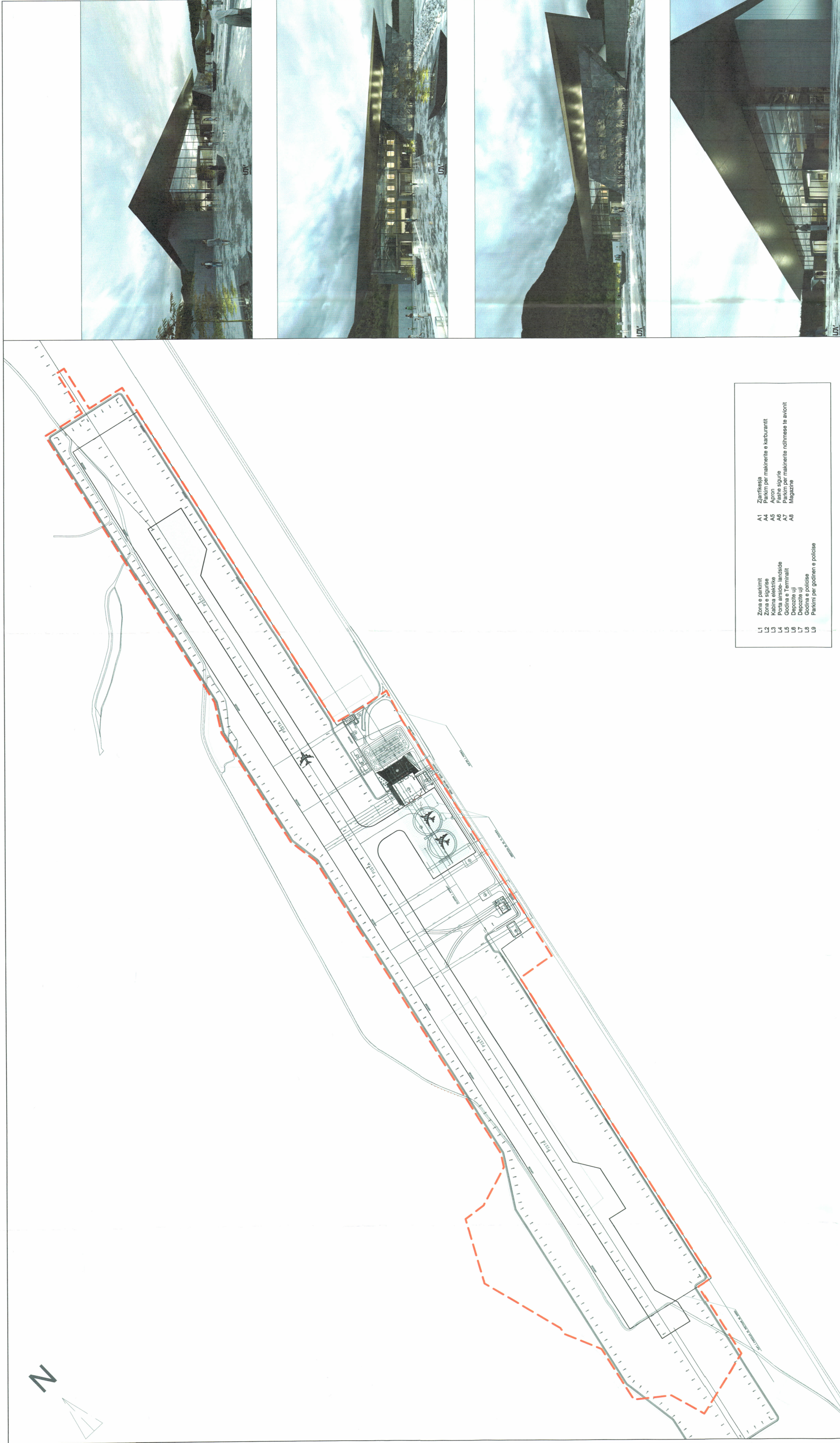
MIRATOHET

KRYETARI I K.K.T

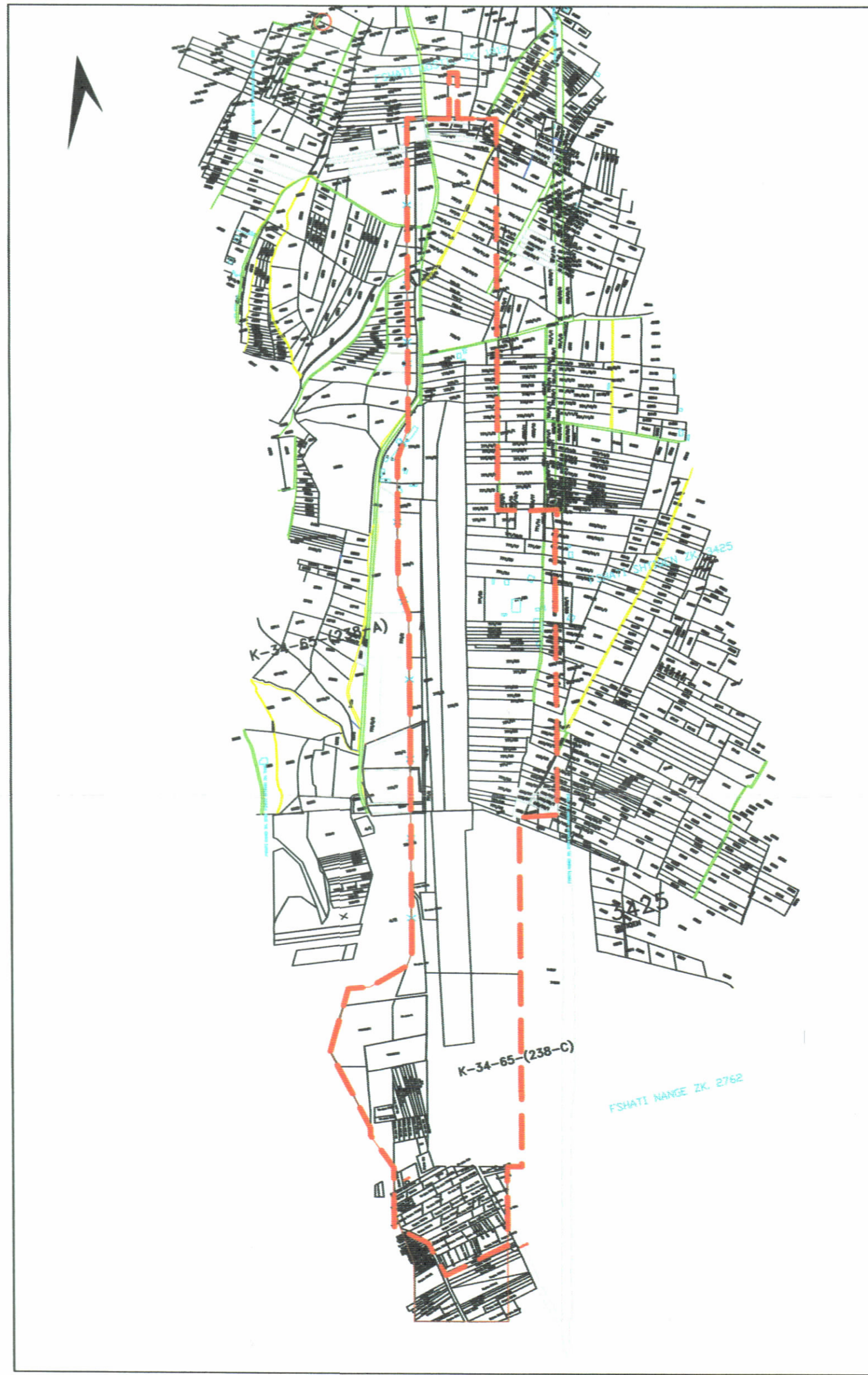


Z. EDIRAMA

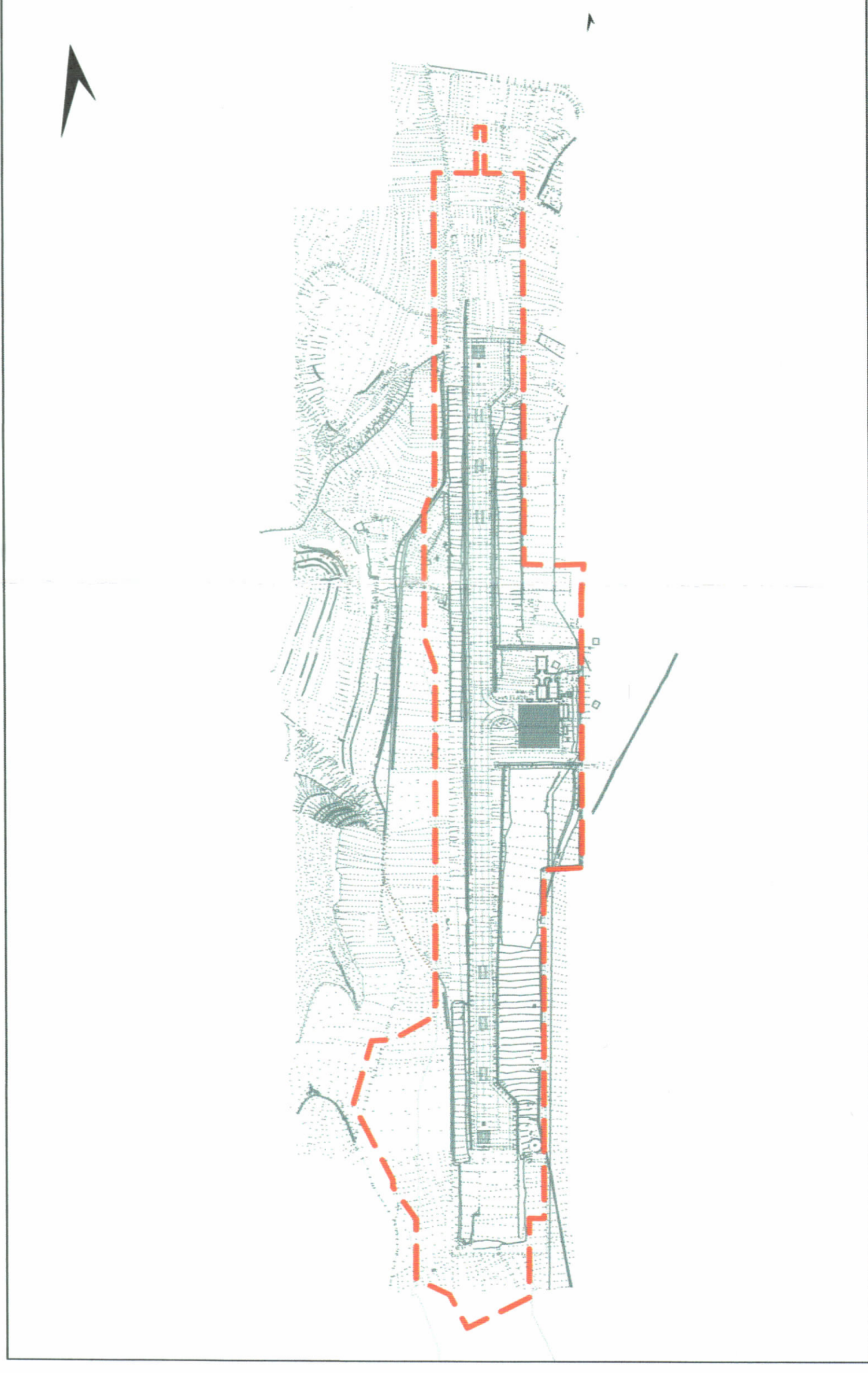
Znj. Belinda Balluku  
Ministër i Infrastrukturës dhe Energjisë



PLANI I VENDOSJES SË STRUKTURËS SHK. 1: 1500



POZICIONI KADASTRAL SHK. 1:10000



HARTA TOPOGRAFIKE SHK. 1:10000

**PAMJE TREDIMENSIONALE**

**TREGUESIT E ZHVILLIMIT**  
Sipërfaqe e përgjithshme e truallit 775800 m<sup>2</sup>  
Sipërfaqe e truallit që përdoret për zhvillim 775800 m<sup>2</sup>  
Sipërfaqe e truallit të zënë nga struktura (gjurma) 4344.7 m<sup>2</sup>  
Sipërfaqe e përgjithshme e ndërimitit e propozuar 5219.815m<sup>2</sup>  
Sipërfaqe e katit nëntokë -  
Koeficienti i shfrytëzimit të truallit për ndërimit 0.56%  
Intensiteti i ndërimitit 0.0067  
Larësia maksimale e strukturës nga niveli i kuotës së sistemimit +10.52 m  
Numri i kateve nën tokë 12 KAT  
Numri i kateve nën tokë 0 KAT

**TREGUESI TEKNIK:**  
Zona Kadastrale: Nr. 3425  
Distanca nga kufiri i pronës :  
VERIU: 12 m, NGA KUFIRI I PRONËS  
JUGU: 2m, 3m NGA KUFIRI I PRONËS  
LINDJA: 43m, 16m, 26m, 40m, 19m, 30m NGA KUFIRI I PRONËS  
PERENDIMI: 192m, 167m, 215m, 253m, 243m, 271m, 259m NGA KUFIRI I PRONËS  
Lindje nga aksit i rrugës : 82m, 52m, 25m, 36m, 50m, 29m, 40m  
Distanca nga aksit i pistes : 119m, 92m, 141m, 179m, 169m, 198m, 184m  
**SHENIM**  
Pasuritë e tjera sitetë të cilat, nuk përshihen në VKM Nr. 95, datë 20.02.2004 "Për shpronësimin për interese publike të pasurive të paluajtshme, që preken nga ndërimit i Aeroporti të Kukësit dhe rrugëve të tjera të tji", priret të shpronësohen me miratim të Këshillit të Ministrave; - Për pronat e cilat figuronë pa numra pasurive (pa informacion), në rast se do të ketë regjistrim të reja, do të procedohet me ndryshimin e dokumentit të lejes së ndërimitit.

Miruar me Vendim të KKT Nr 13, Datë 03/12/2020

PLANI I VENDOSJES SË OBJEKTIT PËR LEJE NDERTIMI: "AEROPORTI NDERKOMBETAR I KUKESIT, TERMINALI I AEROPORTIT, GODINAT NDIHMESE DHE ZGJATIMI I PISTES, ME VENDNDODHJE NE BASHKINE E KUKESIT, ME ZHVILLUES "KUKES INTERNATIONAL AIRPORT" SHPK

EMERTIMI I FLETES:	PLANI I VENDOSJES SË OBJEKTIT PËR LEJE NDERTIMI "AEROPORTI NDERKOMBETAR I KUKESIT, TERMINALI I AEROPORTIT, GODINAT NDIHMESE DHE ZGJATIMI I PISTES, ME VENDNDODHJE NE BASHKINE E KUKESIT, ME ZHVILLUES "KUKES INTERNATIONAL AIRPORT" SHPK
POROSITES:	KUKES INTERNATIONAL AIRPORT SHPK
PROIEKTUES:	SHOQERIA "UDY architects" SH.P.A. N.7011 SHOQERIA "InfraKonsult" SH.P.A. N.6769/11
ZHVILLUES:	KUKES INTERNATIONAL AIRPORT SHPK
FAZA E PROIEKTIT:	PROIEKT ZBATIMI
SHKALLA 1: 2000	NR. I FLETES A-01
	NR. I KOPJEVER 02/06