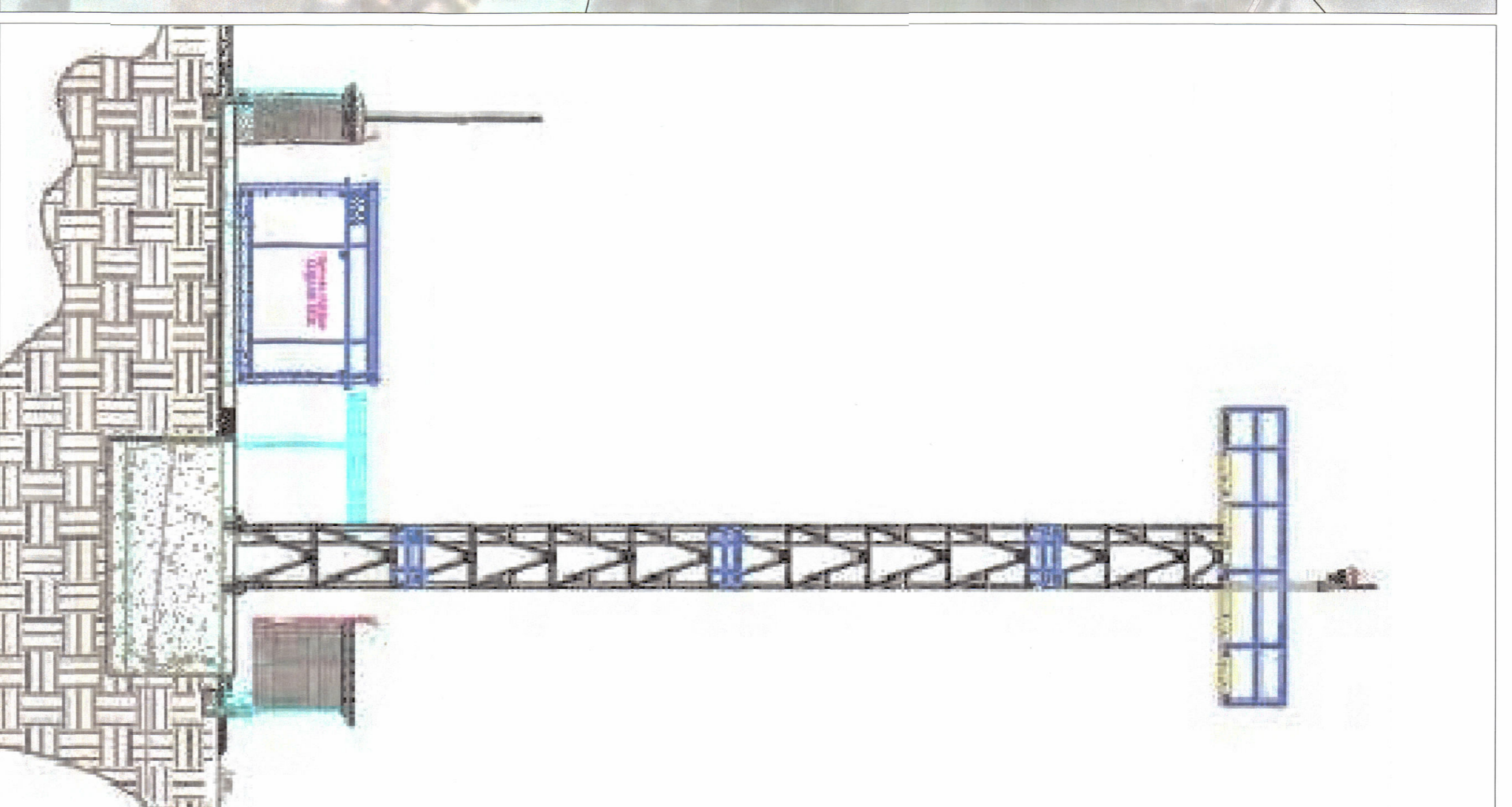
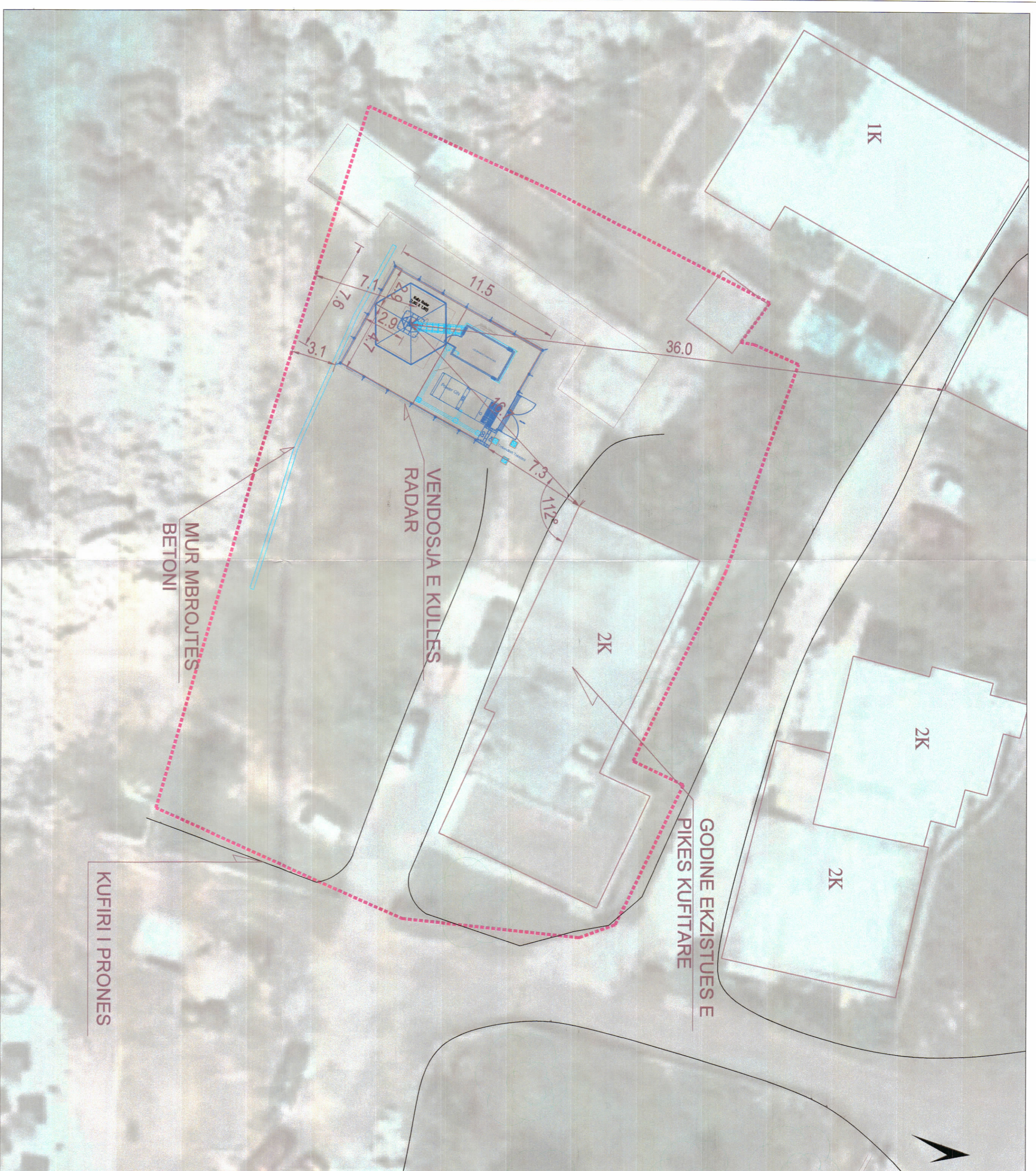
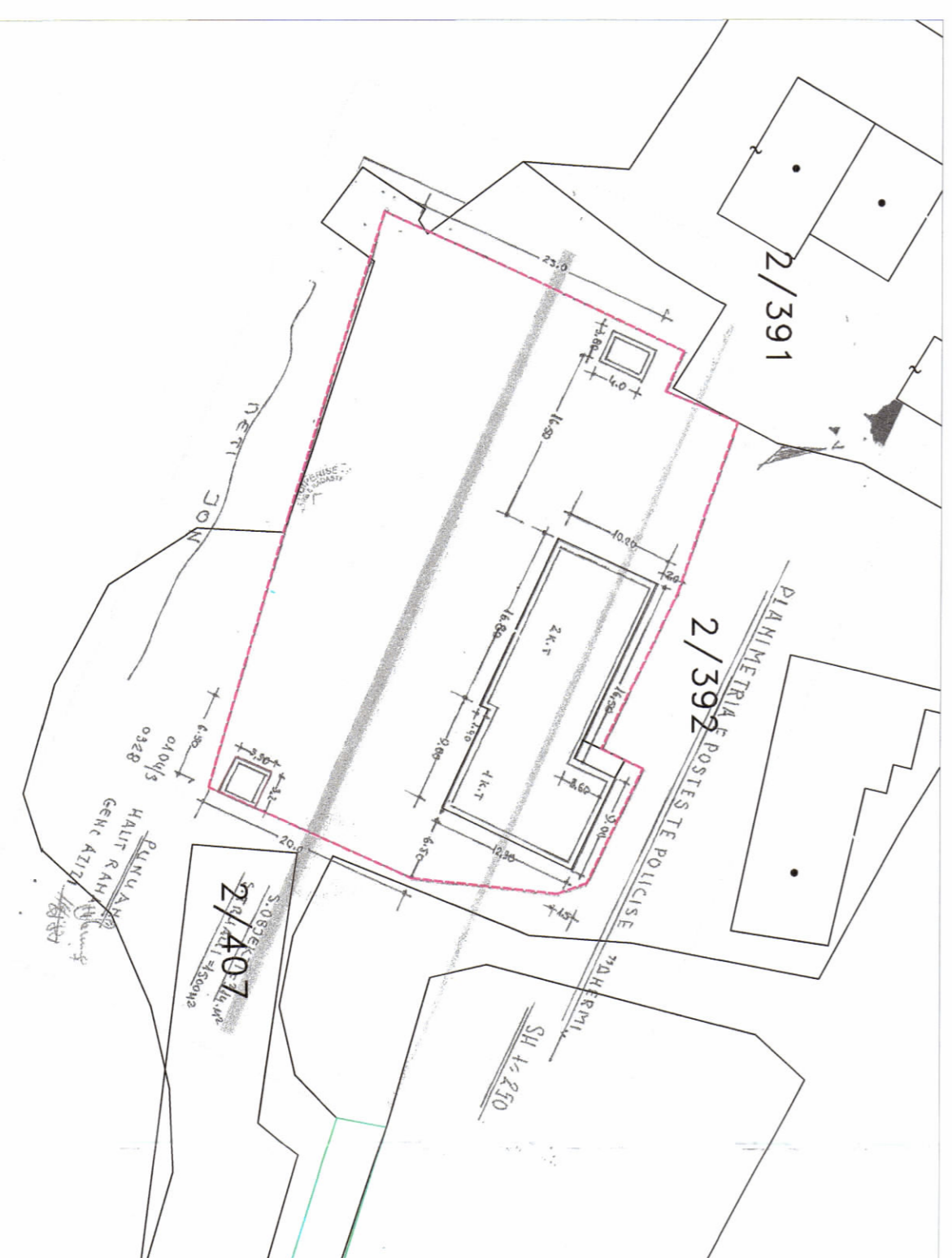


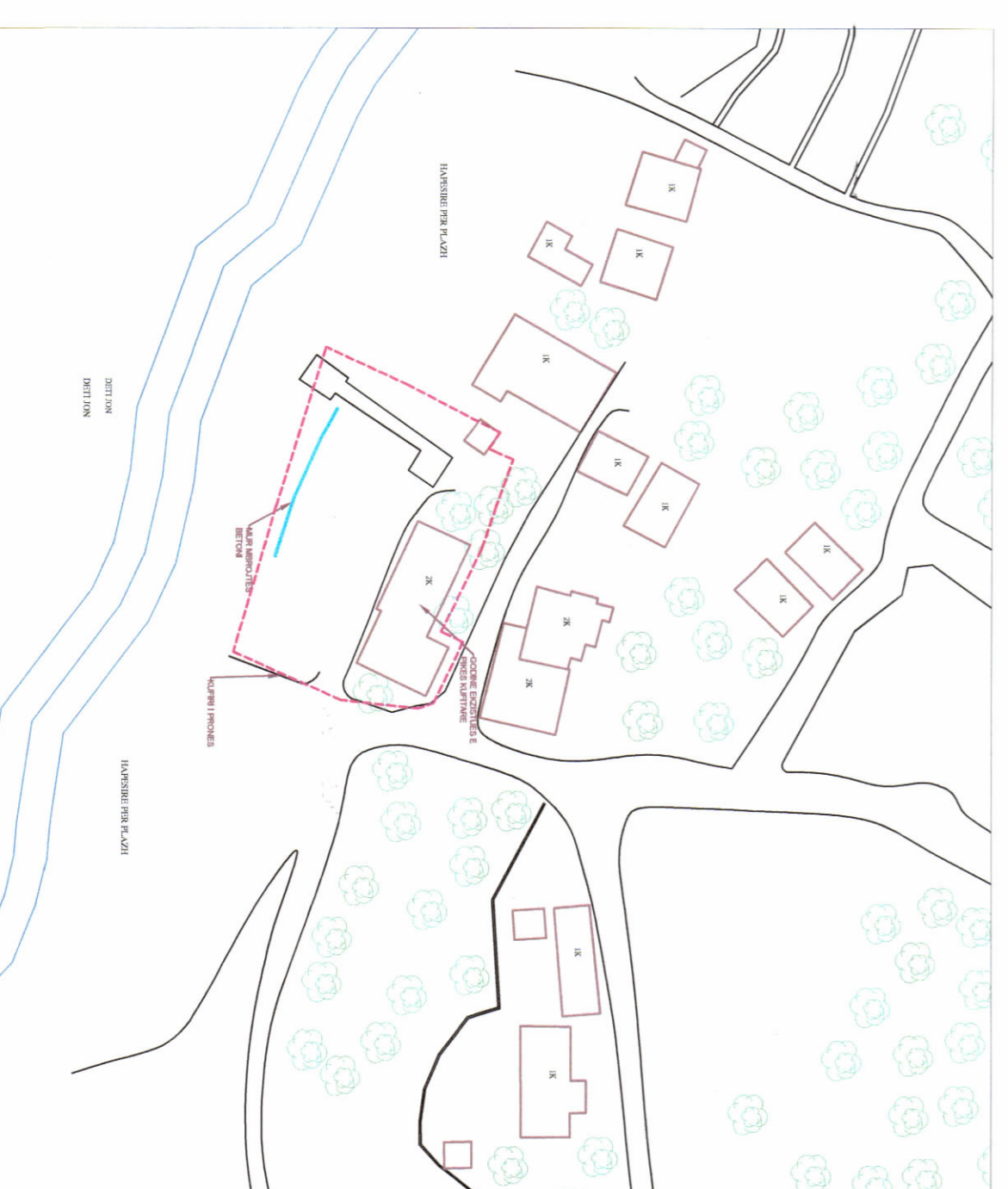
LEJE NDËRTIMI PËR OBJEKTIN: "KULLË RADAR", ME VENDNDODHJE NË DHËRMIL, BASHKIA HIMARË



PLANI I VENDOSJES SË STRUKTURËS SHK. 1:200



POZICIONI KADASTRAL SHK. 1:500



HARTA TOPOGRAFIKE SHK. 1:1000

TREGUESIT E ZHVILLIMIT:

Sipërfaqe e përgjithshme e truallit: 1500.00 m<sup>2</sup>  
Sipërfaqe e truallit e zënë nga struktura ekzistuese: 230 m<sup>2</sup>  
Sipërfaqe e truallit e zënë nga vendosja e kullës: 87.5 m<sup>2</sup>  
Lartësia maksimale e strukturës nga niveli i kuotës së sistemit: 20 m

TREGUESI TEKNIK:

Zona Kadastrale: Z.K. 1481;  
Prona në emër të: Drejtoria e Policisë Qarku Vlorë, Postia Kufitare, Dhërmi.

Distanca nga objekti ekzistues i Policisë:


veriu: qendra e kullës 16.7m nga objekti ekzistues  
7.3m kufiri bazamenti i kullës nga objekti ekzistues  
Jugu: qendra e kullës 7.1m nga kufiri i pronës  
3.1m kufiri bazamenti të kullës nga kufiri i pronës

REPUBLIKA E SHQIPËRISË  
KËSHILLI KOMBËTAR I TERRITORIT

MIRATOHET

KRYETARI I K.K.T

Z. EDI RAMA



Z. BLENDAR ÇUÇI  
Ministër i Brendshëm



Miratur me Vendim të KKT Nr.04, Datë 16/03/2022

LEJE NDËRTIMI PËR OBJEKTIN: "KULLË RADAR", ME VENDNDODHJE NË DHËRMIL, BASHKIA HIMARË

EMËRTIMI I FLETËS:	PLANVENDOSJA E OBJEKTIT	
ZHVILLUES:	DREJTORIA E PËRGJITHSHMË E POLICISË SË SHQETIT	
PROJEKTUES:	POSEIDON SH.P.K	
FAZA E PROJEKTIT:	PROJEKTI TEKNIK	
SHKALLA 1:500	NR. I FLETËS A-01	NR. I KOPJEVE 02/06