

LEJE NDËRTIMI PËR OBJEKTIN: “NDËRTIMI I HEC KRYEZI, NË UJËRAT E PËRRENJVE KRYEZI DHE QAFË MALL, DEGË E LUMIT FAN I MADH, BASHKIA FUSHË-ARRËZ”




REPUBLIKA E SHQIPËRISË
KËSHILLI KOMBËTAR I TERRITORIT

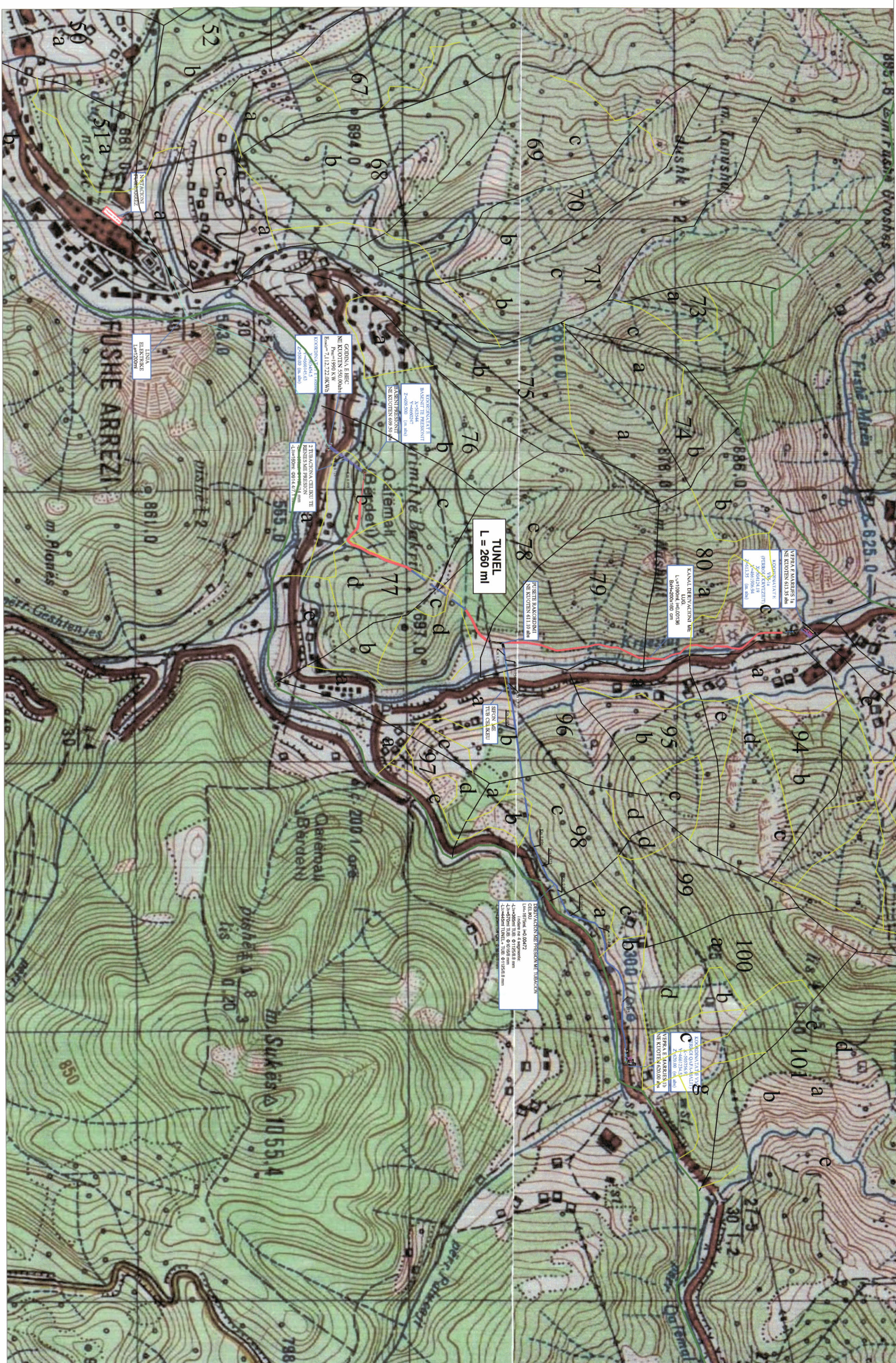
MIRATOHET

KRYETARI I K.K.T

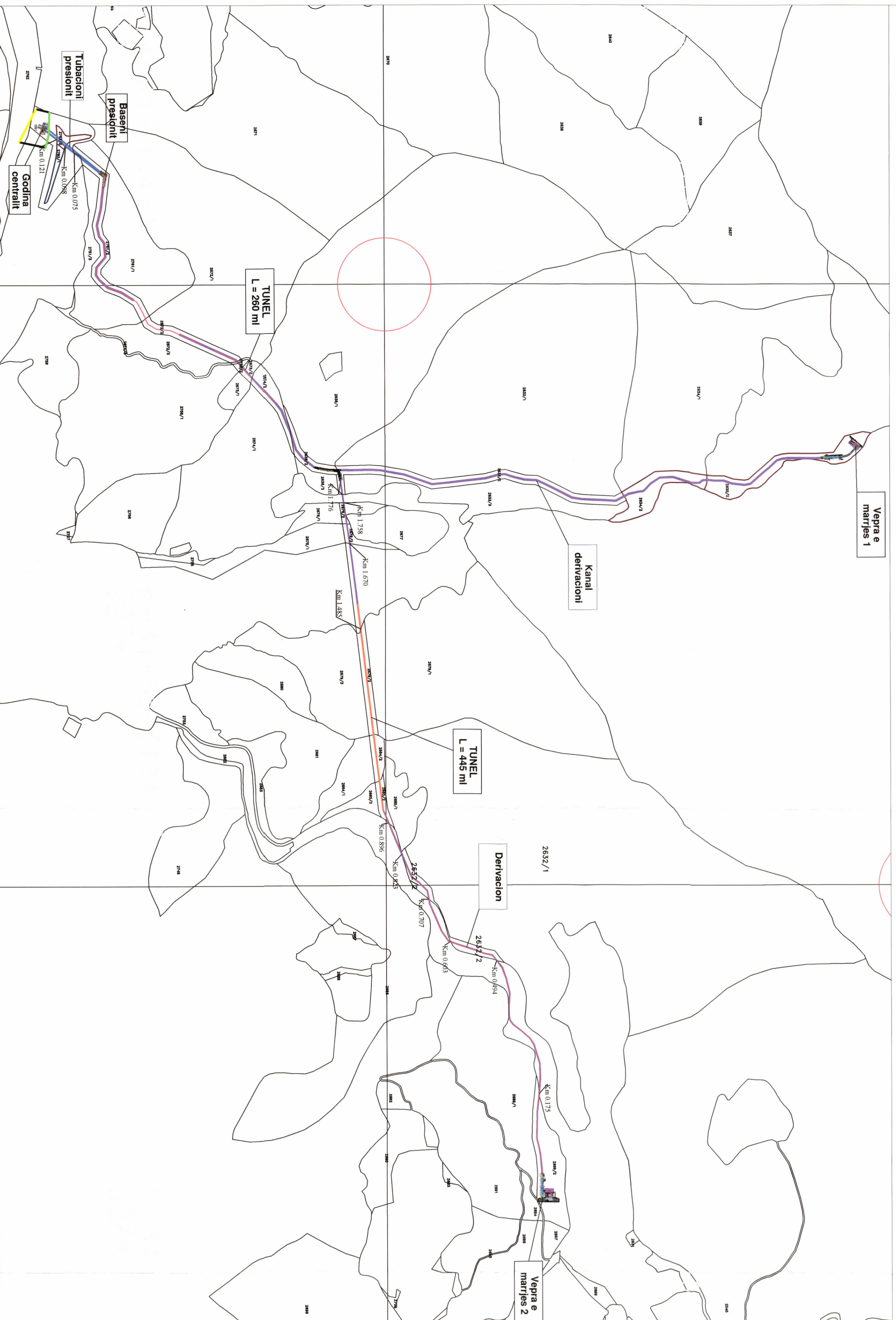
Z. EDI RAMA



HARTA TOPOGRAFIKE SHK. 1:10.000



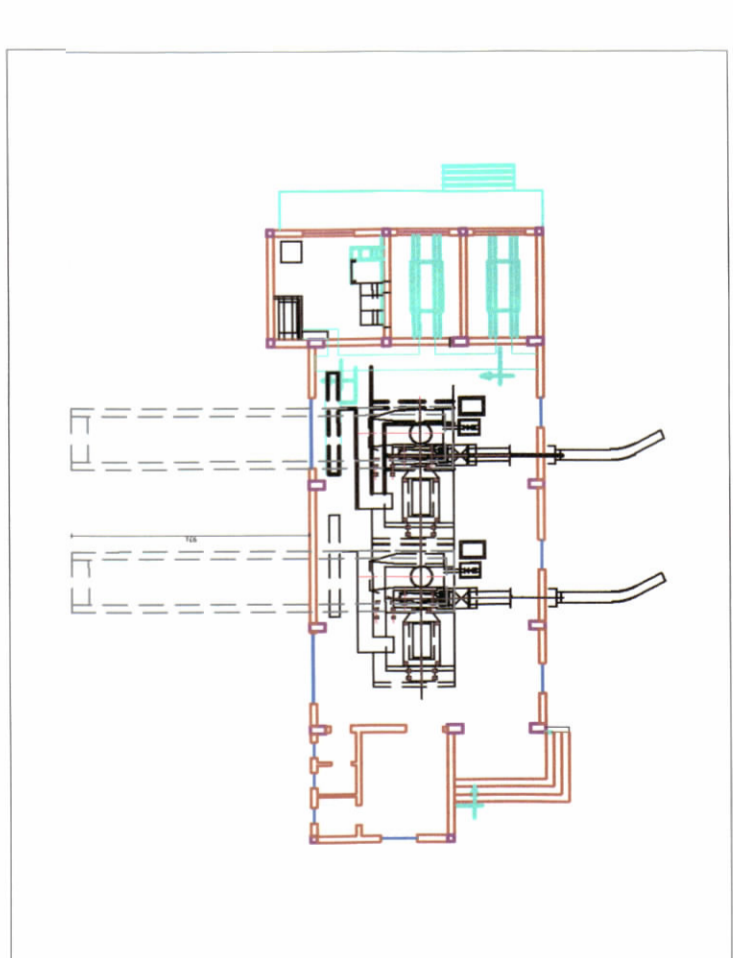
PLANI I VENDOSJES SË STRUKTURËS SHK. 1:10.000



POZICIONI KADASTRAL SHK. 1:5.000



PAMJE TREDIMENSIONALE



PLANIMETRIA E GODINES CENTRALIT SHK. 1:100

TREQUESIT TEKNIK:

Zona kadastrale 3074

- Vepra matryes nr 1 + kanal derivacioni - pasurira nr. 2635/2 (ngasira pjyore 80 e)
- Kanali i derivacionit nr 1 - pasurite nr. 2634/2 (ngasira pjyore 80 a), 2633/2 (ngasira pjyore 79), 2636/2 (ngasira pjyore 78 e), 2674/2 (ngasira pjyore 78 g, 78 d), 2673/2 (ngasira pjyore 77 d), 2758/2 (ngasira pjyore 77 d), 2672/2 (ngasira pjyore 77 d), 2761/2 (ngasira pjyore 77 b)
- Vepra matryes nr 2 - derivacioni km 0.175 - pasurira nr. 2689/2 (ngasira pjyore 99 b)
- Derivacioni nr 2 - km 0.175 - km 0.494 shtrihet ne ngasiten pjyore 99 b, -99 a, ne hartat kadastrale qe disponon ASHK. Pake kjo zone eshte e pazhohuruar.
- Derivacioni nr 2 - km 0.494 - km 0.603 pasurira nr. 2632/2 (ngasira pjyore 99 a)
- Derivacioni nr 2 - km 0.603 - km 0.707 shtrihet ne ngasiten pjyore 99 a, -98 e, ne hartat kadastrale qe disponon ASHK. Pake kjo zone eshte e pazhohuruar.
- Derivacioni nr 2 - km 0.707 - km 0.823 pasurira nr. 2632/2 (ngasira pjyore 98 e)
- Derivacioni nr 2 - km 0.823 - km 0.896 shtrihet ne ngasiten pjyore 98 e, ne hartat kadastrale qe disponon ASHK. Pake kjo zone eshte e pazhohuruar.
- Tuneli i derivacionit nr 2 - km 0.896 - km 1.485 pasurite nr. 2685/2 (ngasira pjyore 98 e), 2684/2 (ngasira pjyore 98 b), 2679/2 (ngasira pjyore 96 b)
- Derivacioni nr 2 - km 1.485 - km 1.670 shtrihet ne ngasiten pjyore 96 b, ne hartat kadastrale qe disponon ASHK. Pake kjo zone eshte e pazhohuruar.
- Derivacioni nr 2 - km 1.670 - km 1.758 pasurite nr. 2678/2 (ngasira pjyore 96 b), 2676/2 (ngasira pjyore 79)
- Derivacioni nr 2 - km 1.758 - km 1.776 shtrihet ne ngasiten pjyore 79, ne hartat kadastrale qe disponon ASHK. Pake kjo zone eshte e pazhohuruar.
- Tuneli - shtrihet ne ngasiten 78 e dhe 78 d si dhe ne pasurite 2673/2
- Tubacioni presioni km 0.075 - km 0.098 shtrihet ne ngasiten pjyore 77 b, ne hartat kadastrale qe disponon ASHK. Pake kjo zone eshte e pazhohuruar.
- Tubacioni presioni km 0.098 - km 0.121 pasurira nr. 2763/2 (ngasira pjyore 77 b)
- Godina centralit shtrihet ne pasurite nr. 1566/1
- Linia elektrike kalon ne ngasiten pjyore me nr. 28 a, 19 b, 19 a

TREQUESIT E ZHVILLIMIT

Vepra matryes 1 + dekanuesi 1 (sip m ²)	2500
Vepra matryes 2 + dekanuesi 2 (sip m ²)	1555
Derivacioni (sip m ²)	16340
Baseni i presioni (sip m ²)	200
Tubacioni i presioni (sip m ²)	710
Godina e centralit (sip m ²)	400
Rendimi i godines (sip m ²)	2800
Siperfaqja totale (sip m ²)	24105
Linja elektrike (km)	1.2

KOORDINATAT E NENOBJEKTEVE KRQJSH	X		Y	
	EXERTIMI			
Vepra matryes 1 (Kryez)	504124.19	4661906.94		
Vepra matryes 2 (Qafë Mall)	505756.91	4661234.52		
Godina e centralit	503454.5	4660145.63		

Miratar me Vendim të KKT Nr.15, Datë 26/04/2022

LEJE NDËRTIMI PËR OBJEKTIN “NDËRTIMI I HEC KRYEZI, NË UJËRAT E PËRRENJVE KRYEZI DHE QAFË MALL, DEGË E LUMIT FAN I MADH, BASHKIA FUSHË-ARRËZ”

Znj. Belinda Balluku
Ministër i Infrastrukturës dhe Energjisë



EMËRTIMI I FLETES:	PLANI VENDOSJES SË STRUKTURËS SË HIDROCENTRALIT KRYEZI	NR. I FLETES	NR. I KOPEVE
POROSITËS:	“ALEXIO 2014” SH.P.K	46173008	0506
PROJEKTUES:	“ENGINEERING-SYSTEMS” SH.P.K	“ALEXIO 2014” SH.P.K	
ZHVILLUES:	“ALEXIO 2014” SH.P.K		
FAZA E PROJEKTT:	PROJEKT ZBATIMI		
SHKALLA	1:5000		