

LEJJE NËDËRTIMI INFRASTRUKTURE PËR OBJEKTIN: "NËDËRTIMI I AKSIT RRUGOR THUMANË - VORË - KASHAR", LOTI NR.2 KM 8+500 - KM 14+275 ME VENDNDODHJE NË BASHKINË KRUIJË, ME SUBJEKTE ZHVILLIJESE KONCESIONARIN "GENER 2" SH.P.K DHE SHOOËRINË KONCESIONARE "G2 INFRA" SH.P.K.

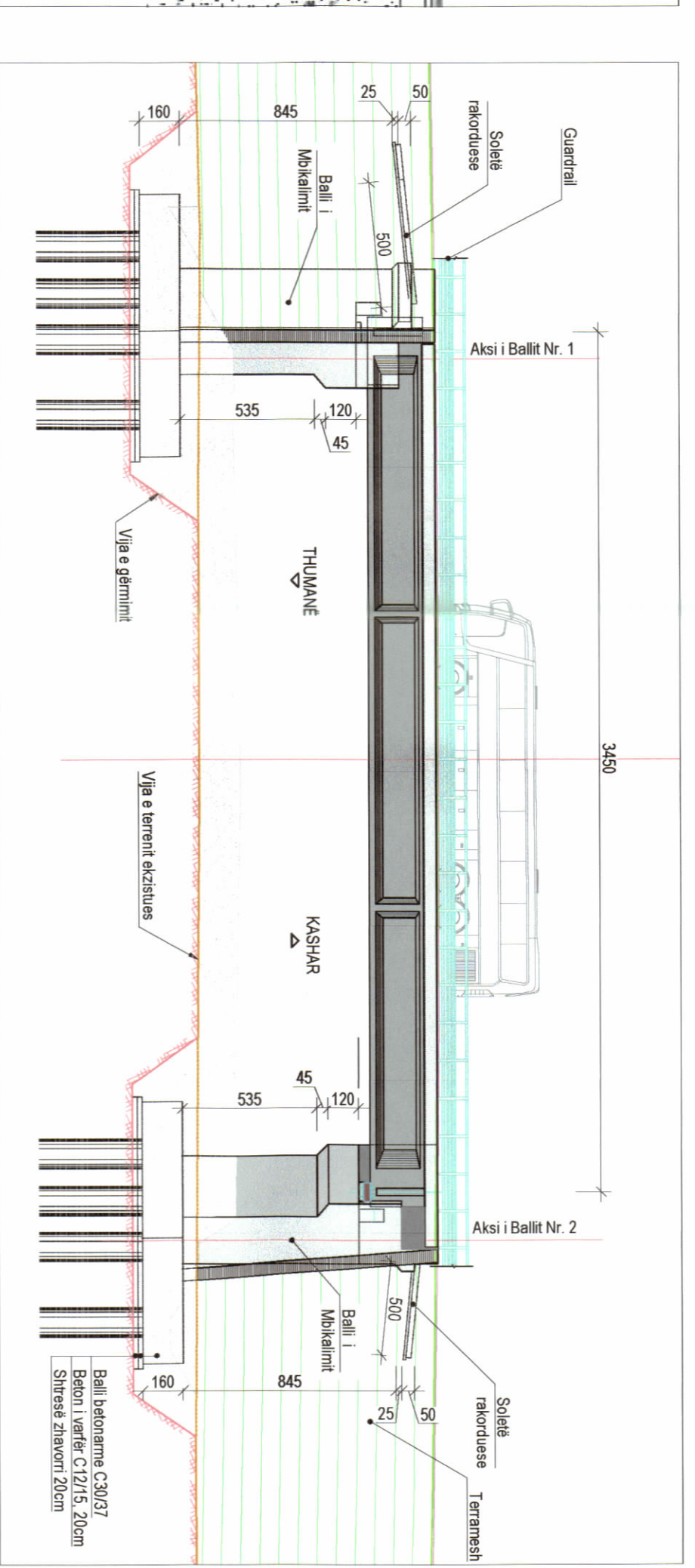
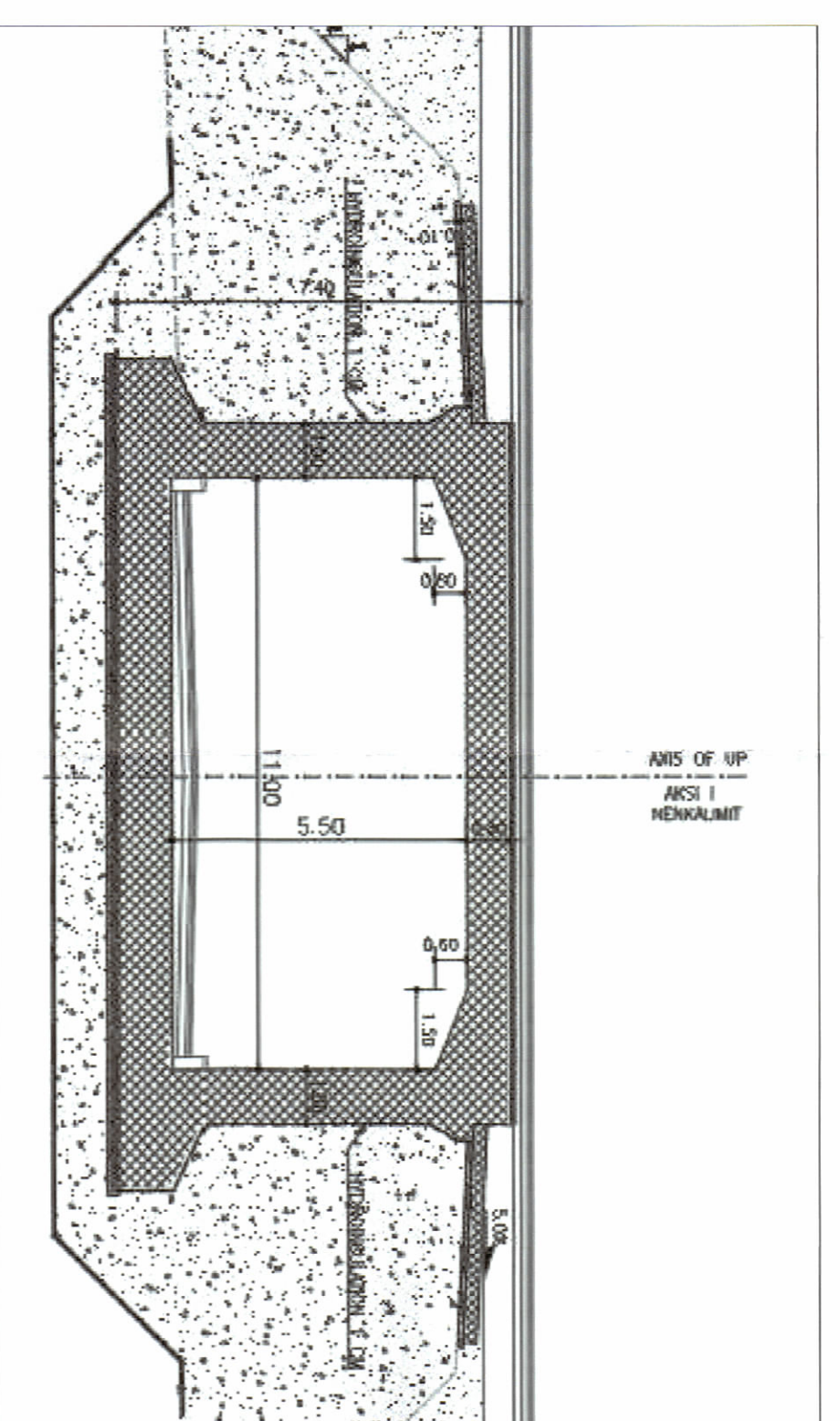
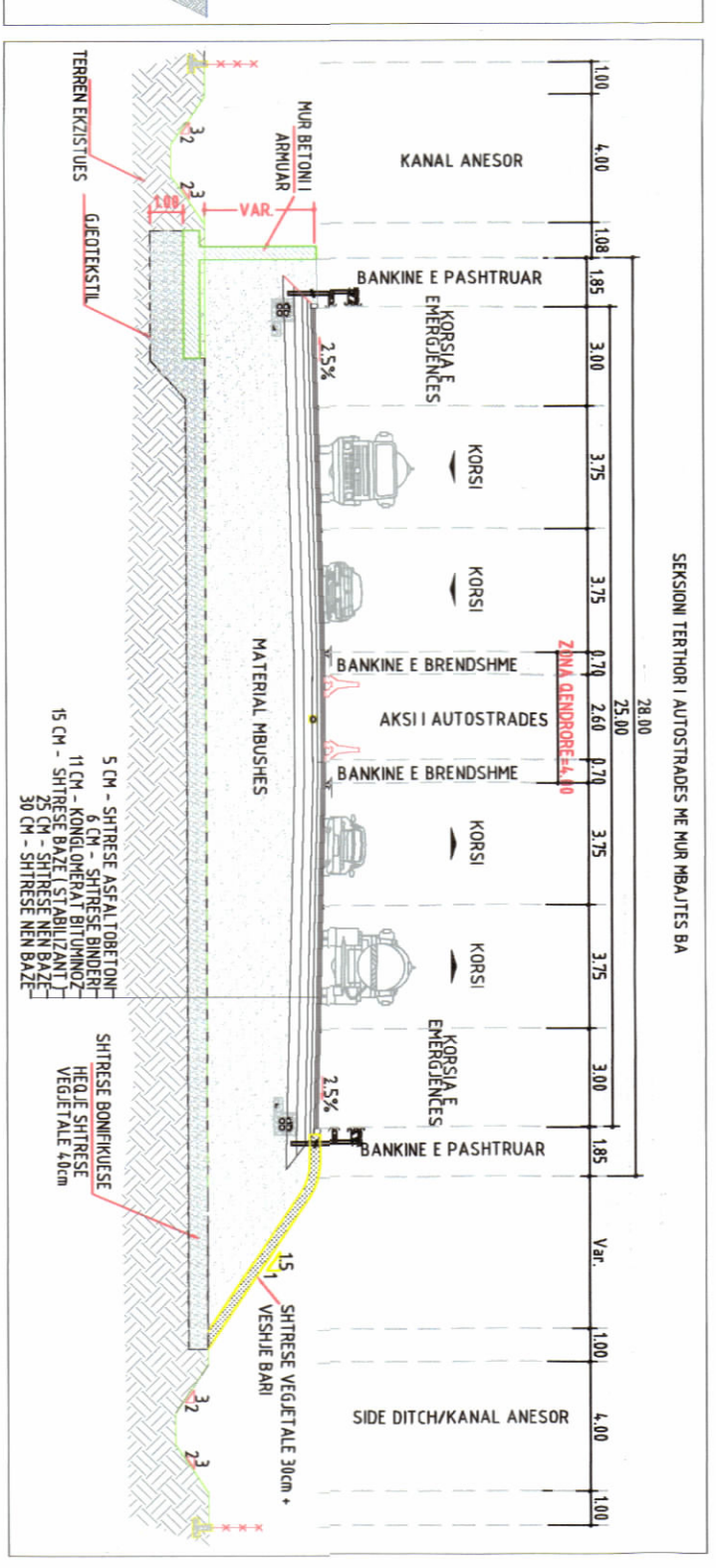
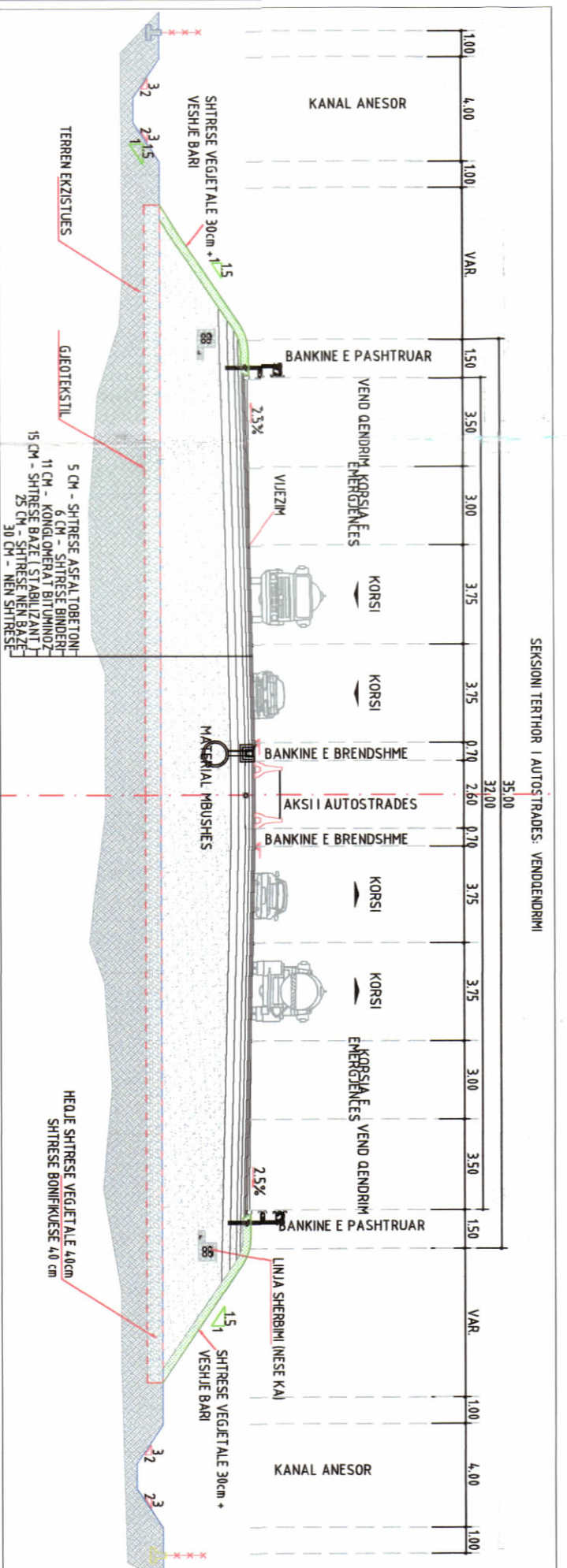
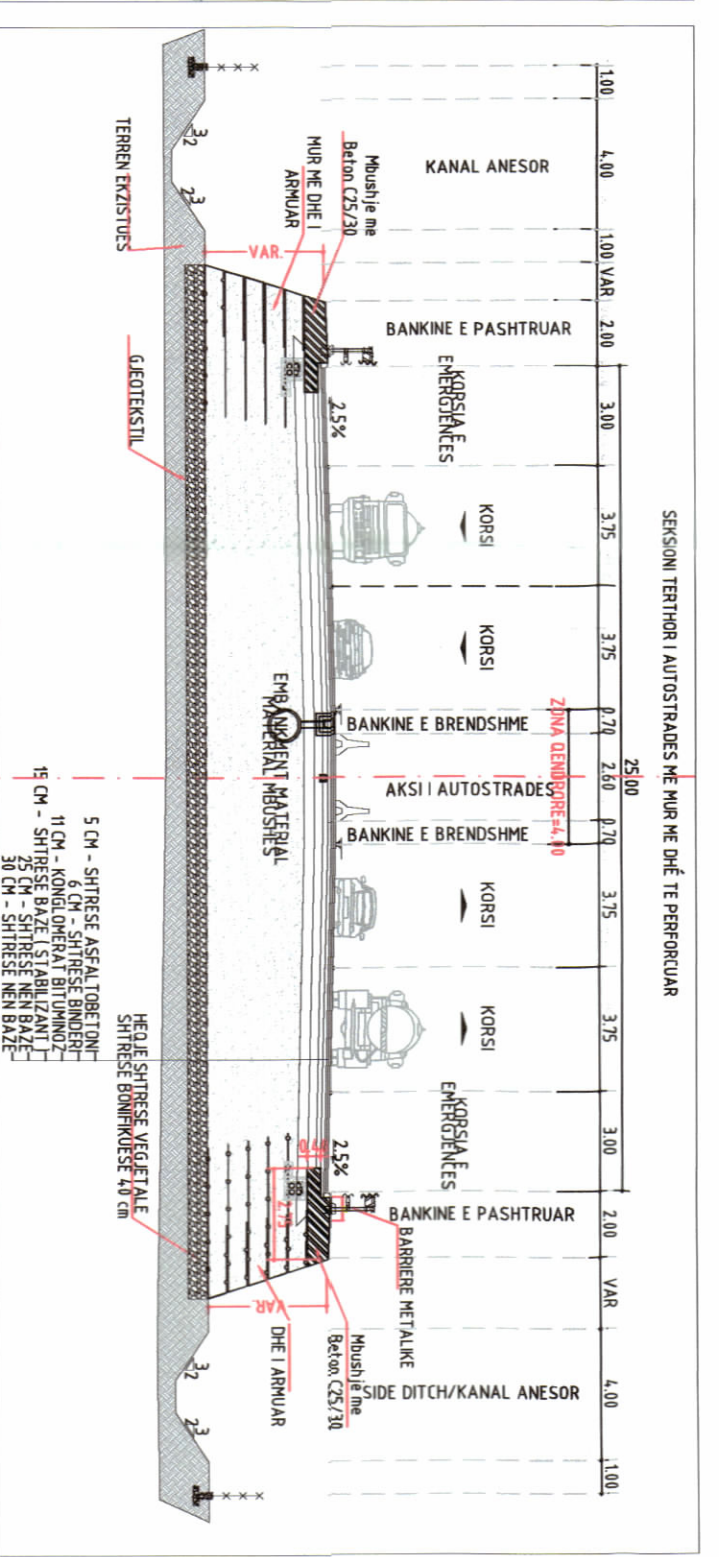
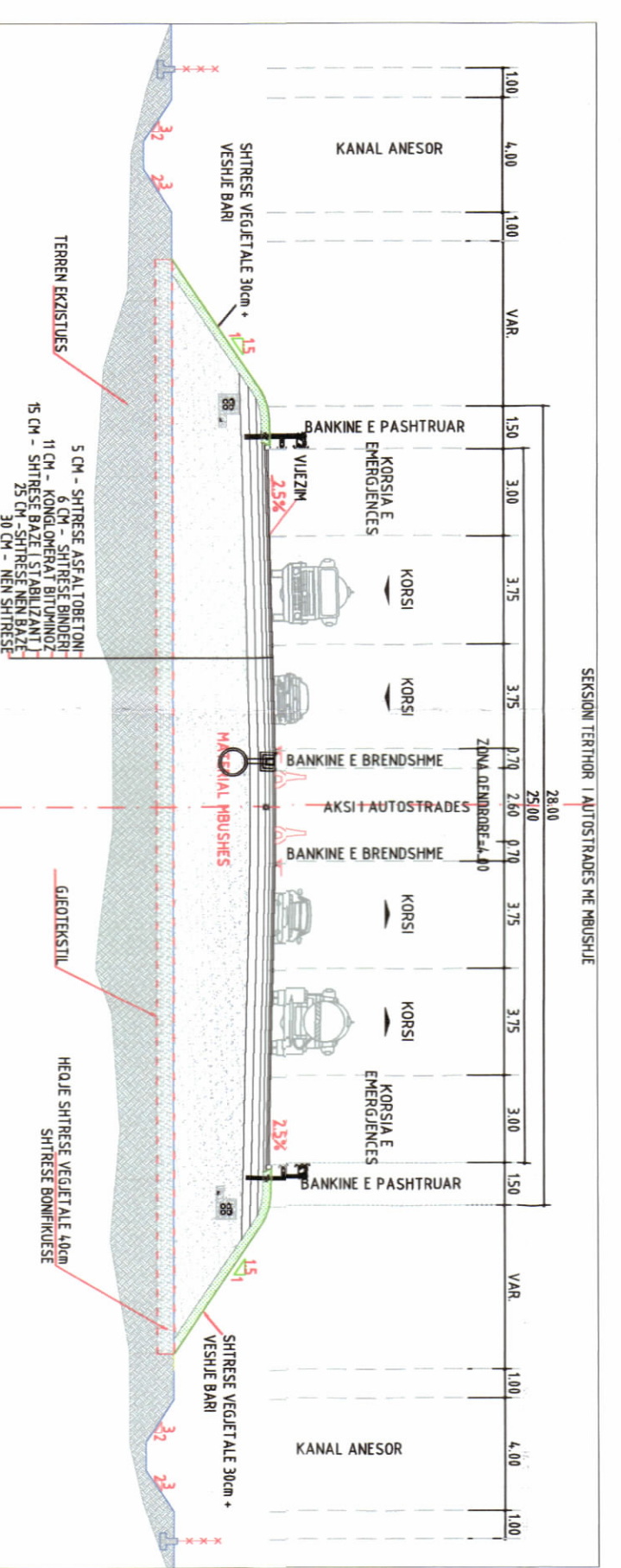


REPUBLIKA E SHQIPËRISË
KËSHILLI KOMBËTAR I TERRITORIT

MIRATOHET

KRYETARI I K.K.T

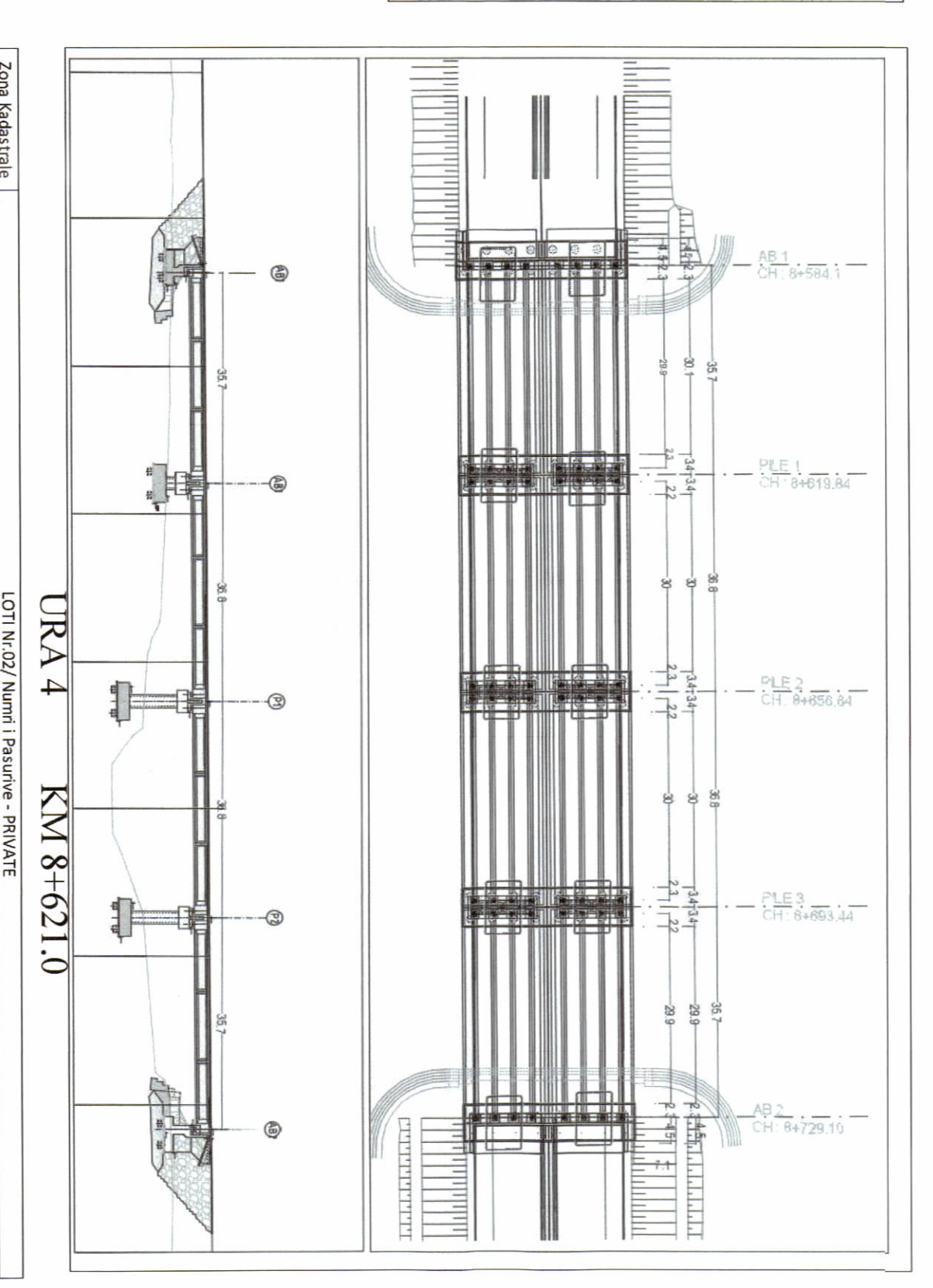
Z. EDI RAMA



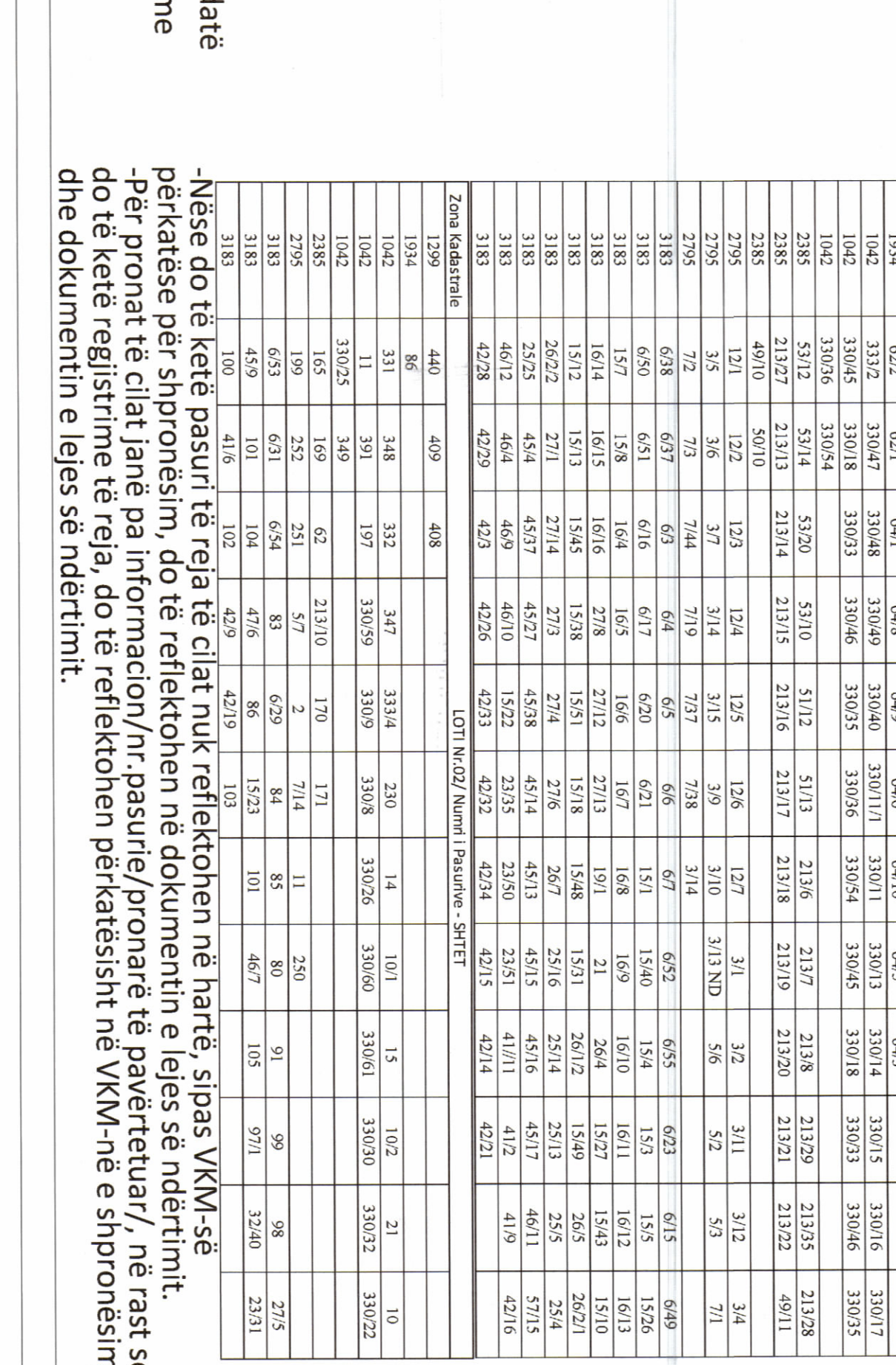
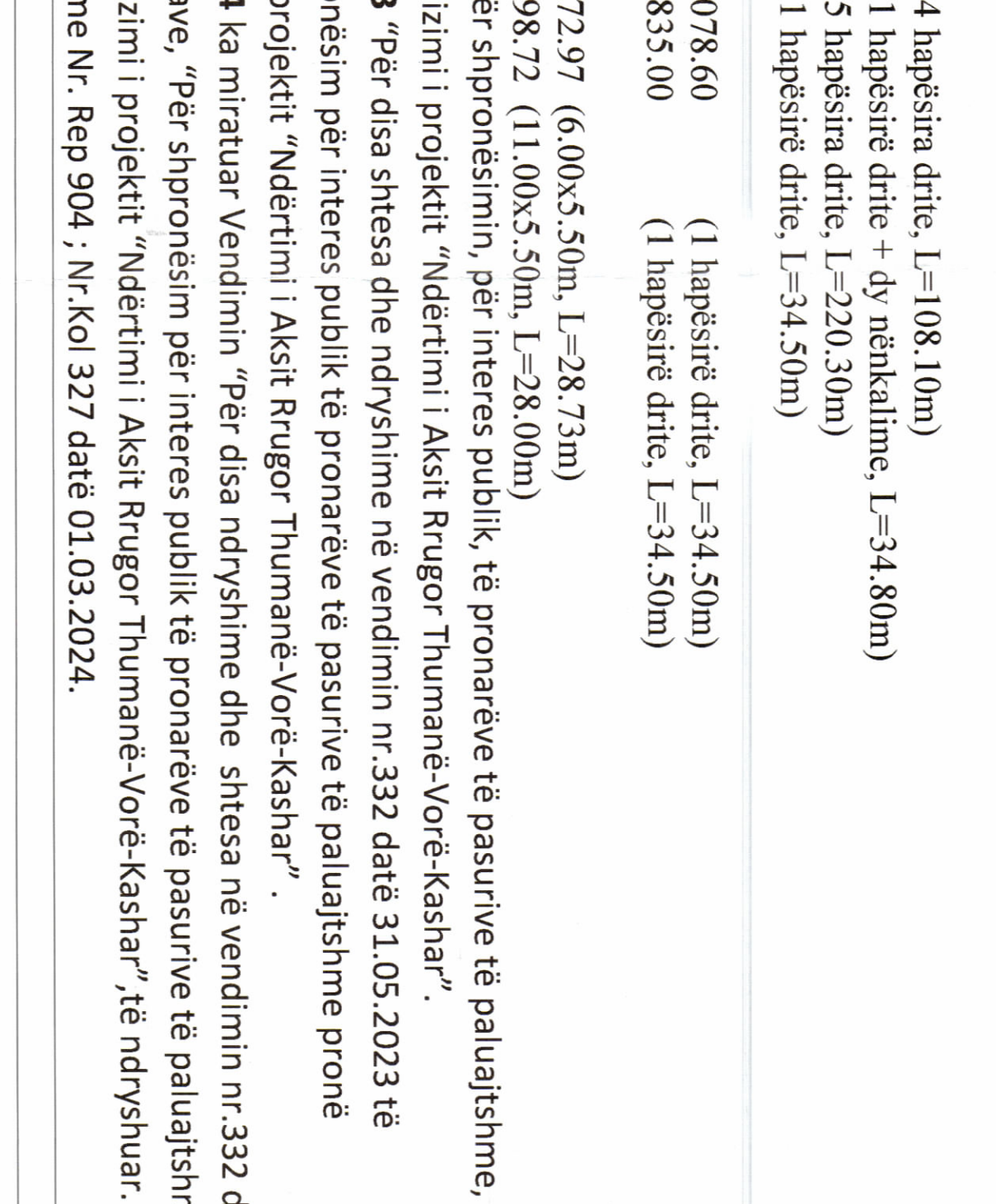
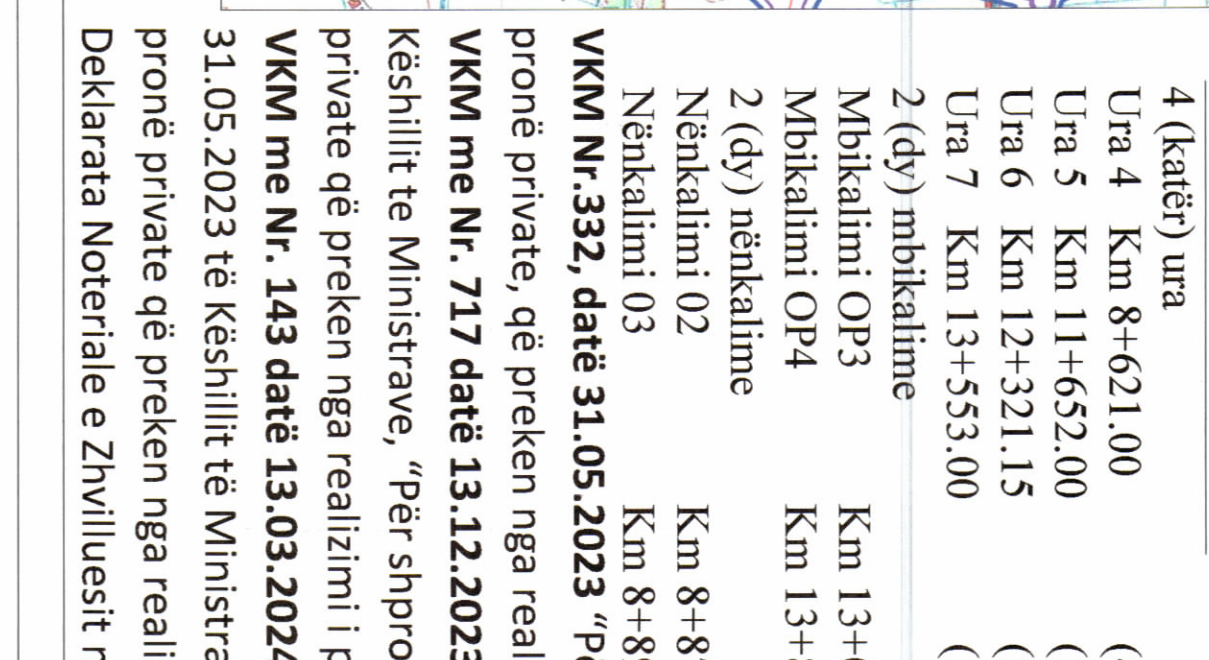
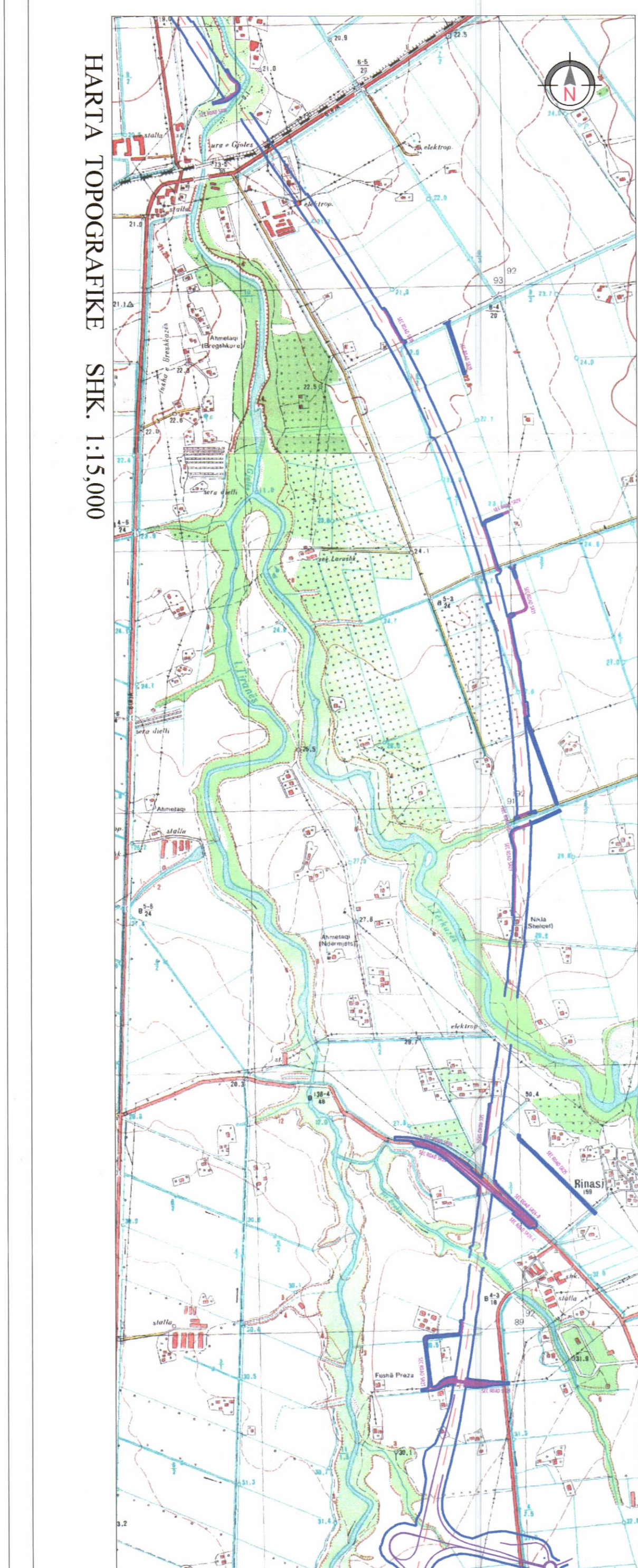
PLANIMETRIA ME ORTOFOTO SH.K. 1:15.000

PLANIMETRIA ME ORTOFOTO SH.K. 1:15.000

PLANIMETRIA ME ORTOFOTO SH.K. 1:15.000



ZONA KATEGORIA	102	103	104	105	106	107	108	109	110	111	112	113	114	115	116	117	118	119	120
102	103	104	105	106	107	108	109	110	111	112	113	114	115	116	117	118	119	120	



KATEGORIA E TRRËGJESIT	TRRËGJESIT E ZHVILLIMIT:
Gjatësia e përgjithshme e rrugës:	21,049 km
Gjatësia e kurorës:	5,775 km
Gjatësia e pjesës kaluese:	28,00 - 35,00 m
Gjatësia e bankinave:	2x(2x3,75 m Korsi + 1x3,00 m korsi emergjence)
Gjatësia e rrugëve gjyësore:	2x1,5 m
Gjatësia e rrugëve gjyësore:	5,128 km
Gjatësia e rrugëve gjyësore:	6,00 - 9,50 m

TRRËGJESIT E ZHVILLIMIT:	TRRËGJESIT E ZHVILLIMIT:
4. Kategoria Ura	(4) Hapësira dritë: L=108,10m
Ura 4 Km 8+621,00	(1) Hapësira dritë + dy mbikalime, L=34,80m
Ura 5 Km 11+652,00	(5) Hapësira dritë: L=20,30m
Ura 6 Km 12+321,15	(1) Hapësira dritë: L=34,50m
Ura 7 Km 13+553,00	
2 (dy) mbikalime	
Mbikalimi OP3	Km 13+078,60 (1) Hapësira dritë: L=34,50m
Mbikalimi OP4	Km 13+835,00
2 (dy) mbikalime	
Nehkalimi 02	Km 8+872,97 (6,00x5,50m, L=28,73m)
Nehkalimi 03	Km 8+898,72 (11,00x5,50m, L=38,00m)
VKM Nr. 332, datë 31.05.2023	"Per shpionësimin, për interes publik, të pronarëve të pasurive të paluajtshme, prona private, që preken nga realizimi i projektit "Ndërtimi i Aksit Rrugor Thumanë-Vorë-Kashar".
VKM Nr. 717, datë 13.12.2023	"Per disa shtesa dhe ndryshime në vendimin nr.332 datë 31.05.2023 të Këshillit të Ministrave, "Për shpionësim për interes publik të pronarëve të pasurive të paluajtshme, prona private, që preken nga realizimi i projektit "Ndërtimi i Aksit Rrugor Thumanë-Vorë-Kashar".
VKM Nr. 143, datë 13.03.2024	Ka miratuar Vendimin "Për disa ndryshime dhe shtesa në vendimin nr.332 datë 31.05.2023 të Këshillit të Ministrave, "Për shpionësimin për interes publik të pronarëve të pasurive të paluajtshme, prona private që preken nga realizimi i projektit "Ndërtimi i Aksit Rrugor Thumanë-Vorë-Kashar", të ndryshuar.
VKM Nr. 143, datë 13.03.2024	Ka miratuar Vendimin "Për disa ndryshime dhe shtesa në vendimin nr.332 datë 31.05.2023 të Këshillit të Ministrave, "Për shpionësimin për interes publik të pronarëve të pasurive të paluajtshme, prona private që preken nga realizimi i projektit "Ndërtimi i Aksit Rrugor Thumanë-Vorë-Kashar", të ndryshuar.

Miratuar me Vendim të KKT Nr.04, Datë 08.03.2023

L-çje Ndërtimi Infrastruktura për objektin: "Ndërtimi i aksit rrugor Thumanë - Vorë - Kashar", Loti Nr.2 Km 8+500 - Km 14+275 me vendndodhje në Bashkinë Krujë, me subjekte zhvilluese koncesionarin "Gener 2" sh.p.k dhe shoqëritë koncesionare "G2 Infra" sh.p.k.

Ministër i Infrastruktura dhe Energjisë

Znj. Belinda Balluku

EMERTIMI I FLETES:	SHKALLA
"THUMANË-VORË-KASHAR"	1:250
"GJILINË"	1:7.500
"GJILINË"	1:15.000

SHOQËRIA KONCESIONARE:	PROJEKTI
Shoqëria "G2 INFRA" sh.p.k.	PROJEKTI ZBATIM

KONCESIONARI:	PROJEKTI ZBATIM
Gener 2 Sh.p.k. ABA Business Center Rr. Pajaz Gjon Palli Tiranë, Albania info@gener2.al www.gener2.al	PROJEKTI ZBATIM

SHKALLA	NR I FLETES	NR I KOPJEVE
1:250	A-01	0708 - 0808
1:7.500		
1:15.000		