LEJE NDËRTIMI INFRASTRUKTURE PËR OBJEKTIN: “NDËRTIMI I AKSIT RRUGOR THUMANË - VORË - KASHAR”, LOTI III KM 14+275 - KM 20+250, ME VENDNDODHJE NË BASHKITË VORË DHE KRUJË, ME SUBJEKTE ZHVILLUESE KONCESIONARIN “GENER 2” SH.P.K DHE SHOQËRINË KONCENSIONARE “G2 INFRA” SH.P.K.

PLANI I VENDOSJES SË OBJEKTIT SHK. 1: 7,500

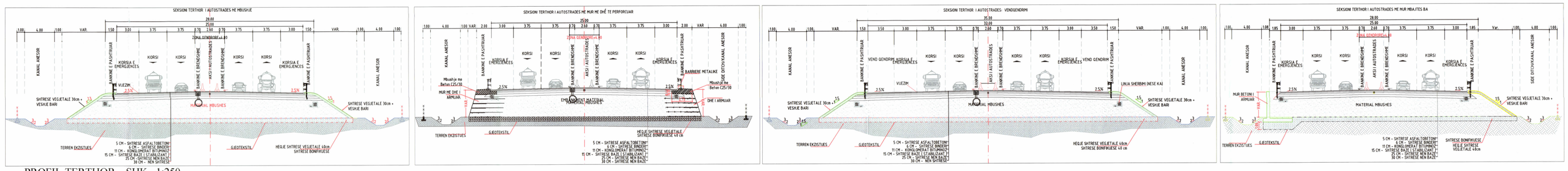

PROFIL TERTHOR SHK. 1:250

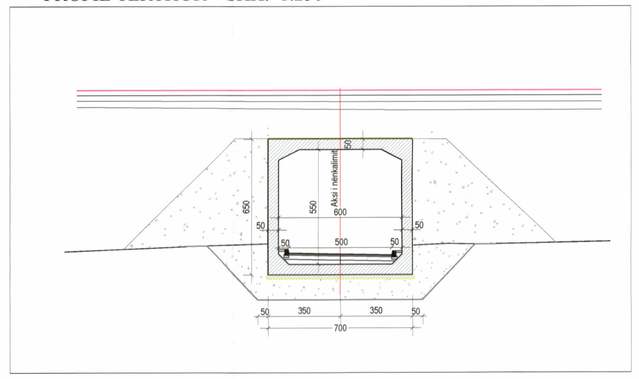

NËNKALIMI 05 KM 19+887.00

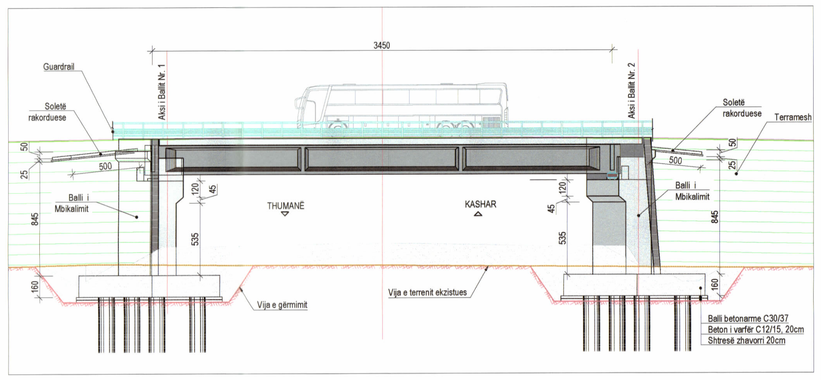

MBIKALIMI OP5 KM 14+450.00



NYJE KM 14+450.00

URA 8 KM 14+941.30

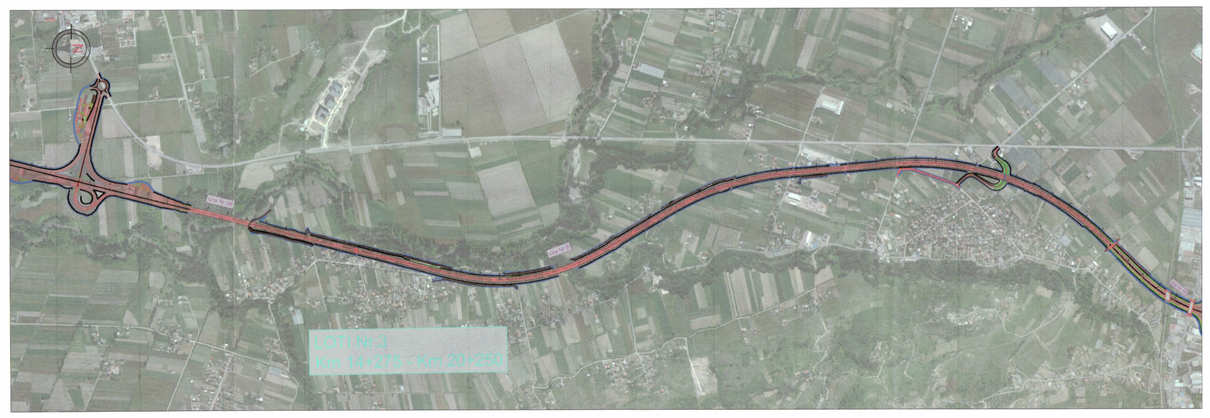

PLANIMETRIA ME ORTOFOTO SHK. 1:15,000

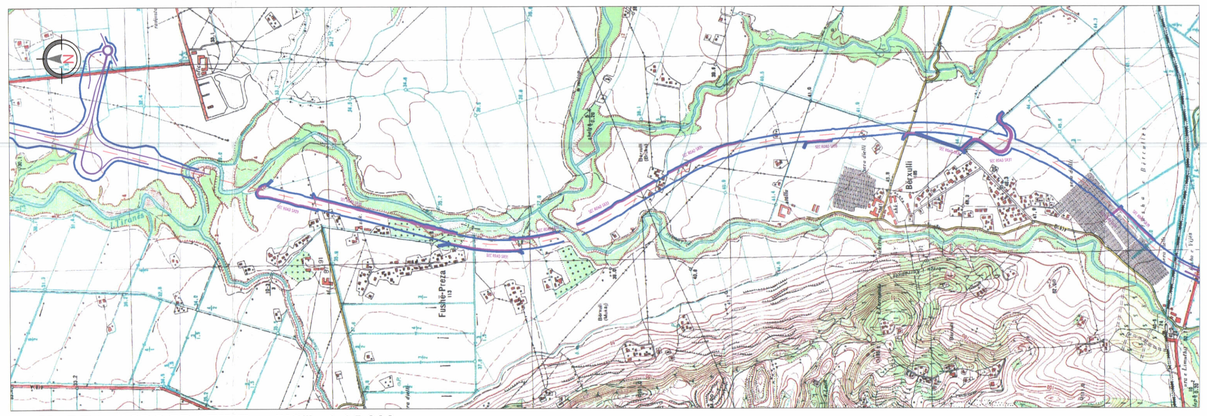

HARTA TOPOGRAFIKE SHK. 1:15,000

TREGUESIT E ZHVILLIMIT:

Kategoria e rrugës:	A
Gjatësia e përgjithshme e rrugës:	21.049 km
Gjatësia e Loti Nr.3:	5.975 km
Gjerësia e kurorës:	28.00 - 35.00 m
Gjerësia e pjesës kaluese:	2x(2x3.75 m Korsi + 1x3.00 m korsi emergjence)
Gjerësia e bankinave:	2x1.5 m
Gjatësia e rrugëve dytësore, Loti Nr.3 :	3.988 km
Gjerësia e rrugëve dytësore:	6.00 - 7.50 m

TREGUESIT TEKNIK:

1 (nje) Nyje me tre kahe (trumpetë e krahut te majtë) Km 14+450.00
2 (dy) ura
Ura 8 Km 14+941.30 (9 hapësira drite, L=329.60m)
Ura 9 Km 16+878.56 (3 hapësira drite, L=108.10m)
2 (dy) mbikalime
Mbikalimi OP5 Km 14+450.00 (1 hapësirë drite, L=34.50m)
Mbikalimi OP6 Km 19+250.00 (1 hapësirë drite, L=34.50m)
2 (dy) nënkalime
Nënkalim Këmbësorësh 04 Km 15+886.00 (3.00x2.00m, L=30.40m)
Nënkalimi 05 Km 19+887.00 (6.00x5.50m, L=37.50m)

VKM Nr.332, datë 31.05.2023 “Për shpronësimin, për interes publik, të pronarëve të pasurive të paluajtshme, pronë private, që preken nga realizimi i projektit “Ndërtimi i Aksit Rrugor Thumanë-Vorë-Kashar”.
VKM me Nr. 717 datë 13.12.2023 “Për disa shtesa dhe ndryshime në vendimin nr.332 datë 31.05.2023 të Këshillit te Ministrave, “Për shpronësim për interes publik të pronarëve të pasurive të paluajtshme pronë private që preken nga realizimi i projektit “Ndërtimi i Aksit Rrugor Thumanë-Vorë-Kashar” .
VKM me Nr. 143 datë 13.03.2024 ka miratuar Vendimin “Për disa ndryshime dhe shtesa në vendimin nr.332 datë 31.05.2023 të Këshillit të Ministrave, “Për shpronësim për interes publik të pronarëve të pasurive të paluajtshme pronë private që preken nga realizimi i projektit “Ndërtimi i Aksit Rrugor Thumanë-Vorë-Kashar”,të ndryshuar.
Deklarata Noteriale e Zhvilluesit me Nr. Rep 904 ; Nr.Kol 327 datë 01.03.2024.

-Nëse do të ketë pasuri të reja të cilat nuk reflektohen në hartë, sipas VKM-së përkatëse për shpronësim, do të reflektohen në dokumentin e lejes së ndërtimit.
-Për pronat të cilat janë pa informacion/nr.pasurie/pronarë të pavërtetuar/, në rast se do të ketë regjistrime të reja, do të reflektohen përkatësisht në VKM-në e shpronësimit dhe dokumentin e lejes së ndërtimit.

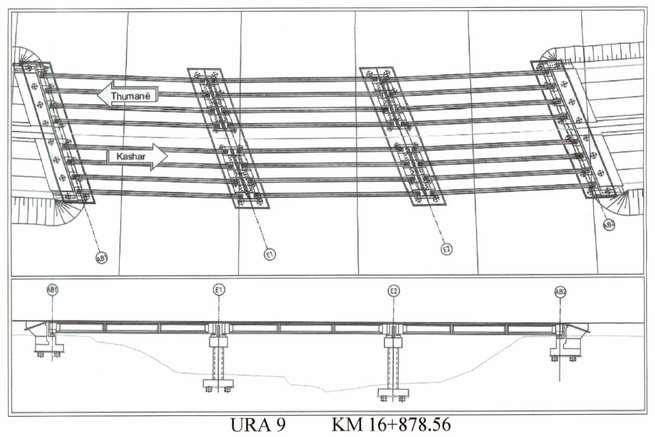

URA 9 KM 16+878.56

Zona Kadastrale	LOTI Nr.03/ Numri i Pasurive - PRIVATE												
3183	57/25	57/13	58/21	58/37	57/15	57/16							
1669	42/2/1	42/20	42/21	42/2/18	42/2/15	42/25	42/15	41/24	41/1/39	41/1-5	41/1/35	41/21	
1669	41/1/22	41/1-8	41/1-9	41/1/10	41/1-11	41/1/12	41/1/15	41/1/14	41/1/16	41/1-17	41/25	41/1/20	
1669	41/1/34	41/1/38	41/1-26	61/15	61/14	61/13/2	61/12	61/11	61/10	61/9	61/25	61/26	
1669	61/7	61/6	61/5	61/4	61/3	61/2	61/1	96/1	96/2	92/2-ND	97/1-1	96/9	
1669	96/6	96/6-ND1	96/4	96/7	96/8	98/1	100/1	100/1 ND	101/1	100/2-1	101/2	101/3	
1669	101/4	101/5	101/15	101/16	101/14	101/7	101/8	101/9	105/45	105/43	105/42	105/41	
1669	105/40	152/43	152/42	152/9	152/40	152/41	152/5	152/6	152/35	152/34	152/22	152/21	
1669	152/39	152/38	152/1	97/2-1	97/3-1								
1167	12/1/4/1	12/19	13/3	13/54	13/50	13/4	13/4-ND	13/41	13/42	13/79	15/1/1	15/2/1	
1167	15/3/1	15/4/1	18/1/1	18/2/1	18/3/1	17/1/1	17/2/1	13/55	13/11	20/1	13/27	13/12	
1167	13/38	13/39	13/37	13/17	13/15	13/74	13/75	13/11/1	13/18	13/16	120/1/1	120/69	
1167	120/70	120/87	120/80	120/53	120/88	120/63	120/2/1	120/65	120/45/6	120/45/7	211/26	211/6	
1167	211/7	211/8	211/56	211/66	211/47	211/48	211/46	217/21	217/20	215/1	217/5	217/15	
1167	217/23	217/22	209/15	209/16	209/34	306/18	306/17	306/10	307/1	307/4	307/3	307/19	
1167	307/20	307/2	480/1	480/73	480/72	480/15	480/36	480/25	480/68	481/31	481/24	481/6	
1167	481/4	481/21	481/30	481/29	481/27	481/11	481/9	481/13	481/22	479/10	542/1	542/3	
1167	542/4	542/7	542/5	542/6	542/13	542/12	542/11	541/15	541/11	541/6	541/14	541/7	
1167	541/3	541/3-ND	545/26	545/25	540/12	539/4	539/3	539/2	538/1	546/16	546/15	546/18	
1167	546/2	546/3	536/4	547/1	547/2	547/3							

Zona Kadastrale	LOTI Nr.03/ Numri i Pasurive - SHTET												
3183	57/32	57/17	58/19	112									
1669	36	42/19	42/22	42/2/19	186	42/2	42/3	Pasë 1	Pasë 2	179	185	42/1/28	
1669	41/1/36	41/1-16	41/1/15	63	172	66	65	67	200	96/9	96/10	Pa së 7	
1669	96/9	Pa së 8	101/10	101/11	Pa së 4	105/44	116	Pa së 3	210	152/36	Pa së 6		
1167	172	12/32	12/31	12/30	12/29	12/28	12/27	12/26	12/25	12/24	12/23	13/56	
1167	13/57	13/38	13/62	13/63	13/71	15/1	15/2	15/3	15/4	13/77	13/70	13/67	
1167	18/1	18/2	18/3	17/1	13/68	13/78	624	622	13/72	13/73	13/76	120/91	
1167	620	120/39	211/70	211/71	615	215/2	581	608	306/37	307/26	307/25	480/74	
1167	480/81	481/33	481/32	481/28	481/39	481/36	481/35	481/37	481/38	479/21	479/16	481/34	
1167	542/22	542/15	542/16	542/14	579	541/17	499/1	574	497/1	546/17	573	539/6	
1167	539/1	95	536/6	536/5	547/5	701/68							

REPUBLIKA E SHQIPËRISË
KËSHILLI KOMBËTAR I TERRITORIT

MIRATOHET

KRYETARI I K.K.T

Z. EDI RAMA

Znj. Belinda Balluku

Ministër i Infrastrukturës dhe Energjisë

Miratuar me Vendim të KKT Nr.04, Datë 08.03.2023

Leje Ndërtimi Infrastrukture për objektin:
“Ndërtimi i aksit rrugor Thumanë - Vorë - Kashar”, Loti III
Km 14+275 - Km 20+250, me vendndodhje në Bashkitë Vorë dhe Krujë, me subjekte zhvilluese koncesionarin “Gener 2” sh.p.k dhe shoqërinë koncensionare “G2 Infra” sh.p.k.

EMËRTIMI I FLETËS:	Plani i vendosjes së objektit "THUMANE - VORE - KASHAR", LOTI Nr.3	
SHOQERIA KONCESIONARE:	Shoqeria "G2 INFRA" sh.p.k.	
PROJEKTUES:	Shoqeria "GENER 2" sh.p.k. Licensa Nr. N.4586/13, date 28.09.2022	
KONCESIONARI:	Gener 2 Sh.p.k. ABA Business Center Rr. Papa Gjon Pali II Tirana, Albania info@gener2.al | www.gener2.al	
FAZA E PROJEKTIT:	PROJEKT ZBATIM	
SHKALLA 1: 250 1: 7,500 1: 15,000	NR. I FLETES A-01	NR. I KOPJEVE 01/06 - 06/06