

LEJE NDËRTIMI INFRASTRUKTURE PËR OBJEKTIN: "NDËRTIMI I AKSIT RRUGOR THUMANË - VORË - KASHAR", LOTI NR.1 KM 0+000 - KM 8+500 ME VENDNDODHJE NË BASHKINË KRUIË, ME SUBJEKTE ZHVILLUESE MINISTRINË E INFRASTRUKTURËS DHE ENERGJISË, KONCESIONARIN "GENER 2" SH.P.K DHE SHOQËRINË KONCESIONARE "G2 INFRA" SH.P.K.

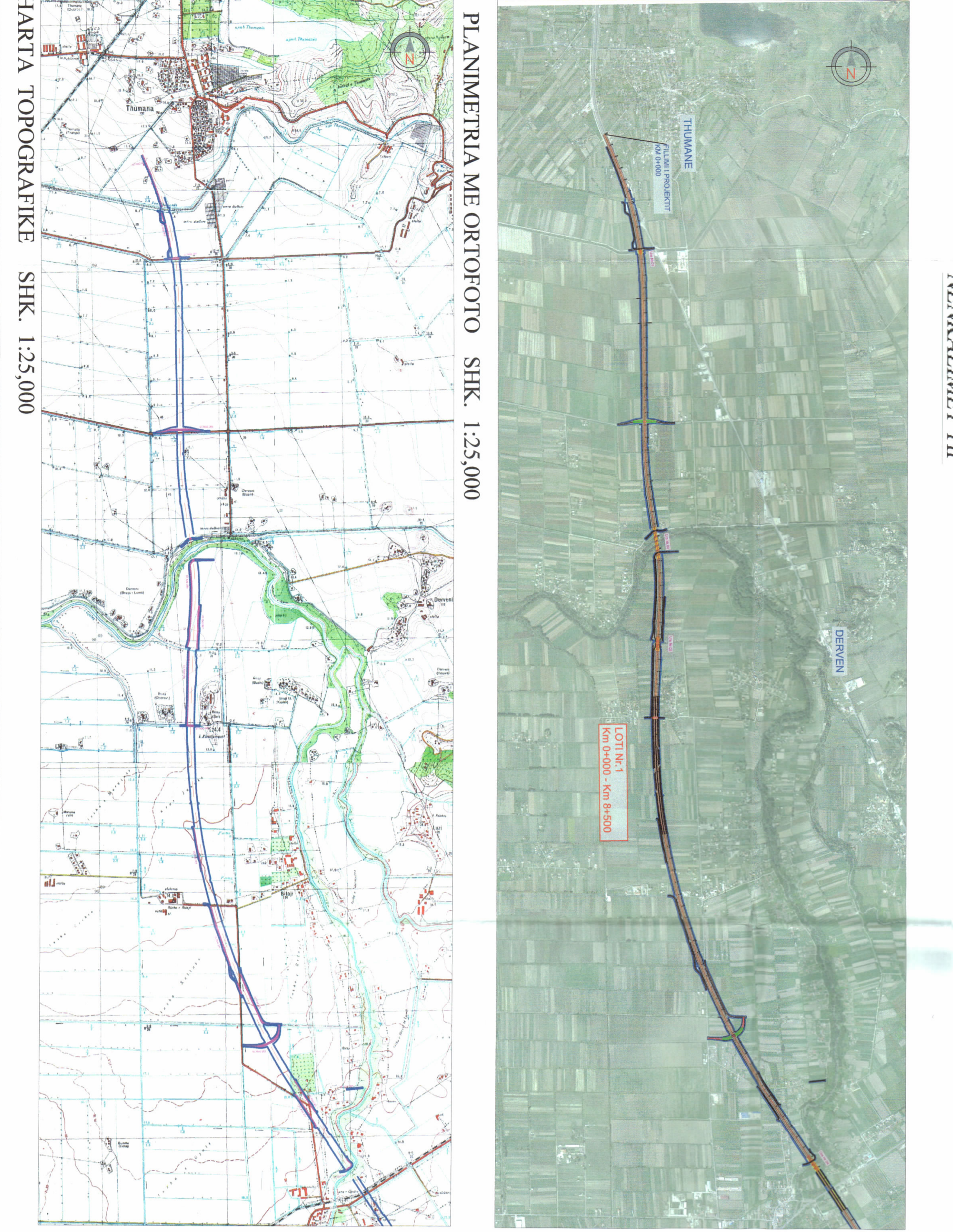
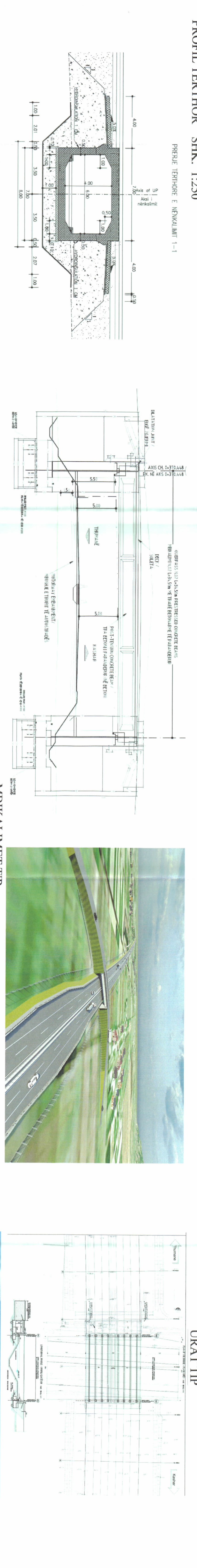
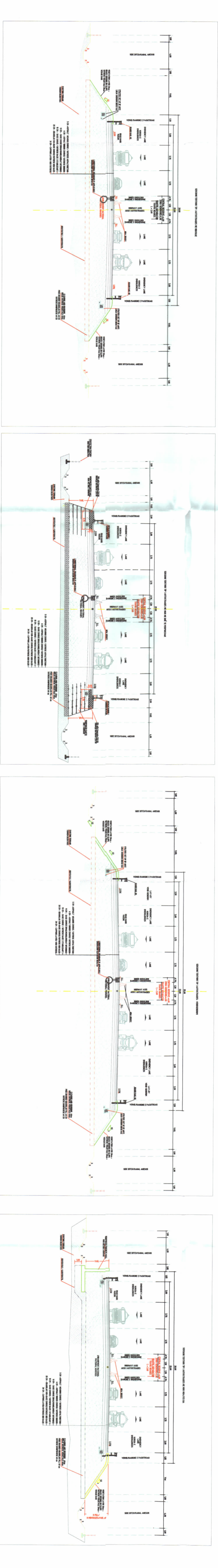


REPUBLIKA E SHQIPËRISË
KËSHILLI KOMBËTAR I TERRITORIT

MIRATOHET

KRYETARI I K.K.T

Z. EDI RAMA



TREKUESIT E ZHVILLIMIT:
Kategoria e rrugës: A
Gjatësia e përgjithshme e rrugës: 21,049 km
Gjatësia e Loti Nr.1: 8.5 km
Gjatësia e kurorës: 28.00 - 36.00 m
Gjatësia e pjesës kaluese: 2x(2x3,75 m Korsi + 1x3,00m Korsi emërgjence)
2x1,5 m
Gjerësia e banknave: 2x1,5 m

TREKUESIT TEKNIK:
3 (tre) ura:
Ura 1 Km 0+983.6 - Km 1+018 (1 hapësirë drite + nënkallim, L=34.5m)
Ura 2 Km 3+229.04 - Km 3+485.77 (7 hapësira drite, L=256.7m)
Ura 3 Km 4+120 - Km 4+228.15 (3 hapësira drite, L=108m)
2 (dy) mbikalime:
Mbikalimi OP01 Km 2+370.73 (1 hapësirë drite, L=34.5m)
Mbikalimi OP02 Km 7+425.00 (1 hapësirë drite, L=34.5m)
1 (një) nënkallim:
Nënkallimi 01 Km 4+767.00 (6,00x4,00m, L=30m)

Zona Kalkulohet	610	611	62	67	66	65	64	63	62	61	60	59
1185	804	803	577	81	578	81	578	81	578	81	578	81
1186	572	571	541	441	441	441	441	441	441	441	441	441
1187	7916	784	7846	7846	7846	7846	7846	7846	7846	7846	7846	7846
1188	7813	7814	7815	7816	7816	7816	7816	7816	7816	7816	7816	7816
1189	8513	8511	862	861	872	8718	8719	8719	8719	8719	8719	8719
1190	9013	898	899	892	893	894	895	896	10034	154	612	4713
1191	50621	5062	51013	51012	51011	51014	51019	5102	5106	19920	51020	51020
1299	50641	5062	50643	50645	50649	50610	50648	50648	50648	50648	50648	50648
1299	50645	50646	50644	50645	50649	50610	50648	50648	50648	50648	50648	50648
1299	50648	50647	50649	50649	50649	50649	50649	50649	50649	50649	50649	50649
1299	4058	4058	4057	4057	4057	4057	4057	4057	4057	4057	4057	4057
1299	41014	41015	41016	41031	41032	41033	39225	39827	39844	39827	39850	41148
1299	41154	41029	39226									
1425	133020	133016	13305	133112	133111	13311	13319	13319	13317	13316	13315	13314
1425	133113	13312	13311	13310	13309	13307	13323	13324	13324	13312	13311	13311
2182	21150	21138	2286	2287	22911	22910	23015	23014	23013	23012	23113	23112
2182	23111	2137										
5099	80653	8726	8719	8721	8723	8725	8728	8738	8738	8742	8744	8744

Matuar me Vendim të KKT Nr.04, Datë 08/03/2023

Leje Ndërtimi Infrastruktura për objektin:
"Ndërtimi i aksit rrugor "Thumanë - Vorë - Kashar", Loti Nr.1 Km 0+000 - Km 8+500 me vendndodhje në Bashkinë Kruië, me subjekte zhvilluese Ministrinë e Infrastrukturës dhe Energjisë, koncesionarin "Gener 2" sh.p.k dhe shoqëritë koncesionare "G2 Infra sh.p.k."

EMERTIMI I FLETES:
"Piani i vendosjes së objektit
"THUMANË - VORË - KASHAR"
LOTI NR.1

SHOQËRIA KONCESIONARE:
Shoqëria "G2 INFRA" sh.p.k.

PROJEKTUES:
Shoqëria "GENER 2" sh.p.k.
datë 28.03.2022

KONCESIONARI:
Gener 2 sh.p.k.
ABA Business Center
Rr. Papa Gjoni Palli II, Tirana, Albania
info@gener2.al | www.gener2.al

FAZA E PROJEKTTI:
PROJEKT ZBATIM

SHKALLA:
1:10,000

NR. I FLETES:
A-01

NR. I KOPJES:
0106 - 09/06

Ministër Infrastrukturës dhe Energjisë

Znj. Belinda Balluku

