
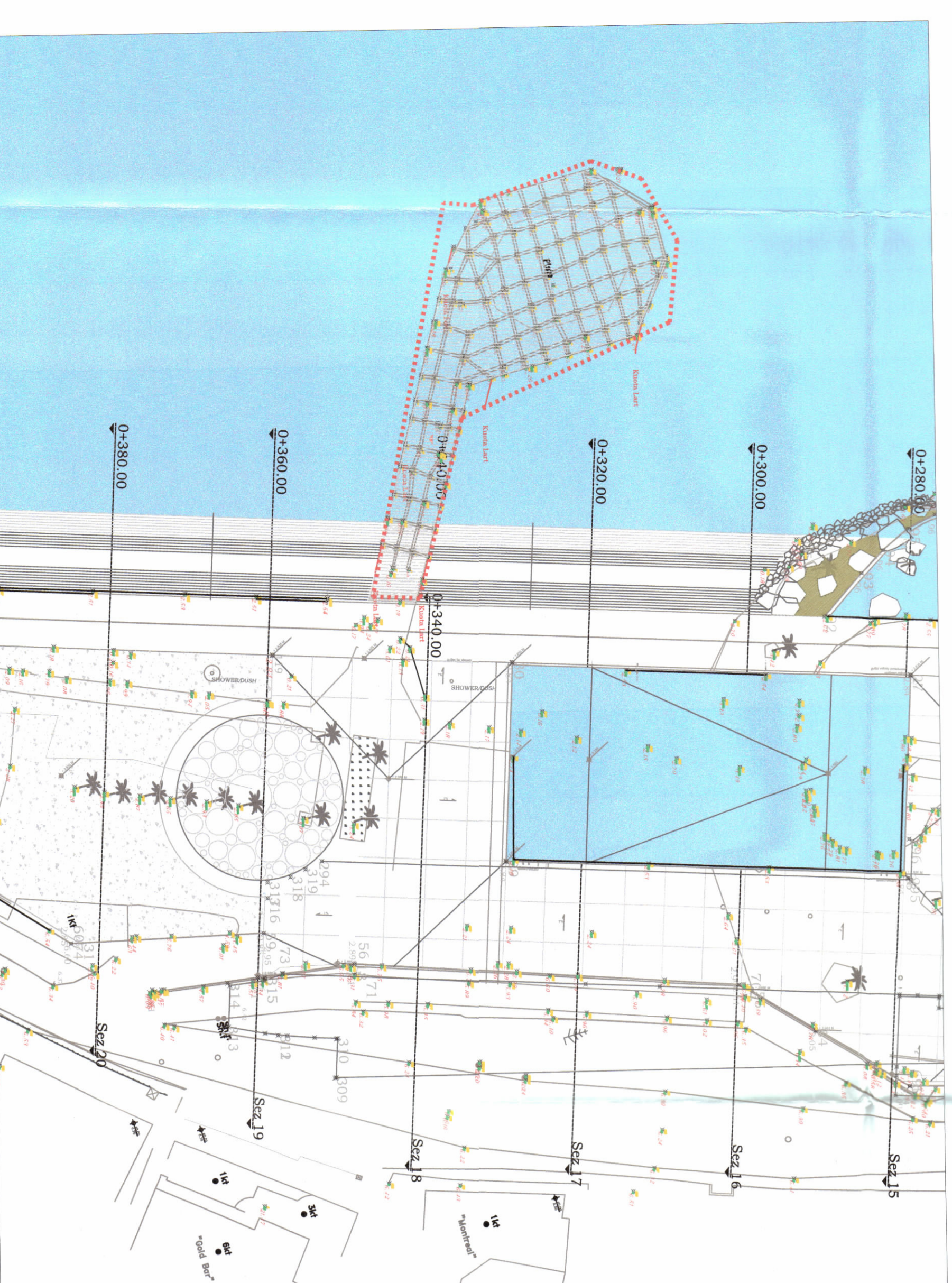


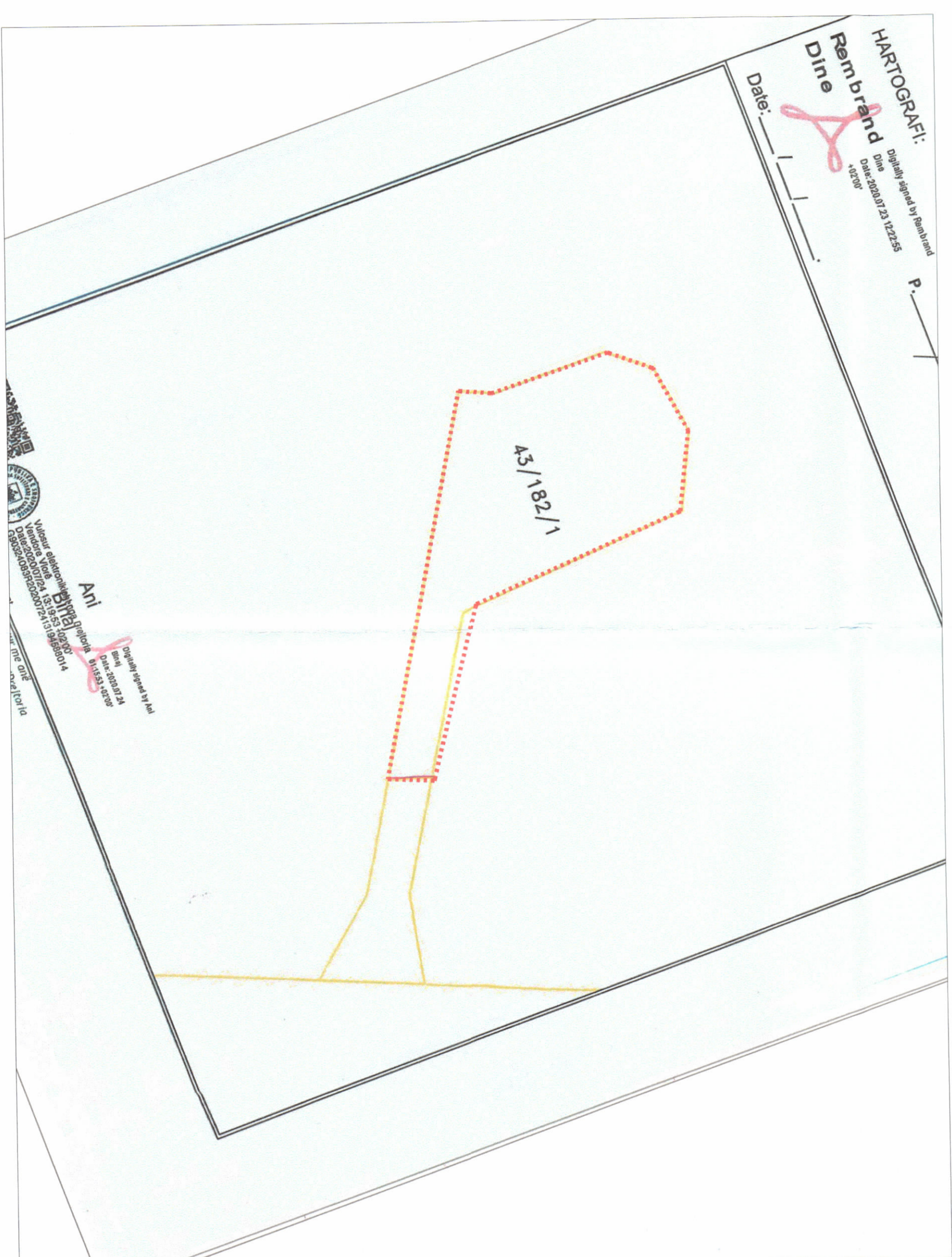
LEJE NDËRTIMI PËR OBJEKTIN: "GODINË ME FUNKSION SHËRBIMI 1K DHE 2K, NË SHËTITOREN BREGDETARE NGA FUSHA E SPORTIT DREJT TUNELIT, VIORË".



PLANI I VENDOSIES SË STRUKTURËS SHK. 1: 200



HARTA TOPOGRAFIKE SHK. 1:500



POZICIONI KADASTRAL SHK. 1:500

TREKUESIT E ZHVILLIMIT:

Sipërfaqe e përgjithshme e nndërtimit: 728.9 m²
 Sipërfaqe e nndërtimit që përdoret për zhvillim: 728.9 m²
 Sipërfaqe e nndërtimit e zonës nga struktura (gjumja): 658.3 m²
 Sipërfaqe e përgjithshme e ndërtimit: 728.9 m²
 Koeficienti i shtrirësimit të nndërtimit: 90.76%
 Intenziteti i ndërtimit: 11.5 m²
 Lartësia maksimale e nndërtimit nga niveli i detit: 11.5 m
 Lartësia maksimale e nndërtimit nga niveli i detit: 2 kate
 Niveli i katëve nën tokë: 0 kate

TREKUESI TEKNIK:
 Zona Kaskadrale: ZK 8002,
 Nr. pasuror: 43/187/1

Distancat nga kufiri i pronës:

Vendi: 0.6 m - 1.86 m
 Lartësia: 0 m - 2.27 m
 Peshëndriti: 0 m - 0.25 m

LEGJENDE:

— vija e pronës

REPUBLIKA E SHQIPËRISË
 KËSHILLI KOMBËTAR I TERRITORIT

MIRATOHET

KRYETARI I K.K.T

Z. EDI RAMA

Znj. Mirela Kumbardh Furxhi

Ministër i Turizmit dhe Mjedisit



Miratuar me Vendim të KKT Nr.29, Datë 14/12/2022

LEJE NDËRTIMI PËR OBJEKTIN: "GODINË ME FUNKSION SHËRBIMI 1K DHE 2K, NË SHËTITOREN BREGDETARE NGA FUSHA E SPORTIT DREJT TUNELIT, VIORË".

EMËRTIMI I FLETES:	Plani i vendosjes së strukturës	
POROSITËS:	ADHENSIS shpk	
PROJEKTUES:	XAVBER DE GJETER ARCHITECTURE'S IRI shpk	
ZHVILLUES:	ADHENSIS shpk	
FAZA E PROIEKTTI:	Leje Ndërtimi	
SHKALLA 1:300, 1:500	NR. I FLETES A-01	NR. I KOPJEVE 01/06