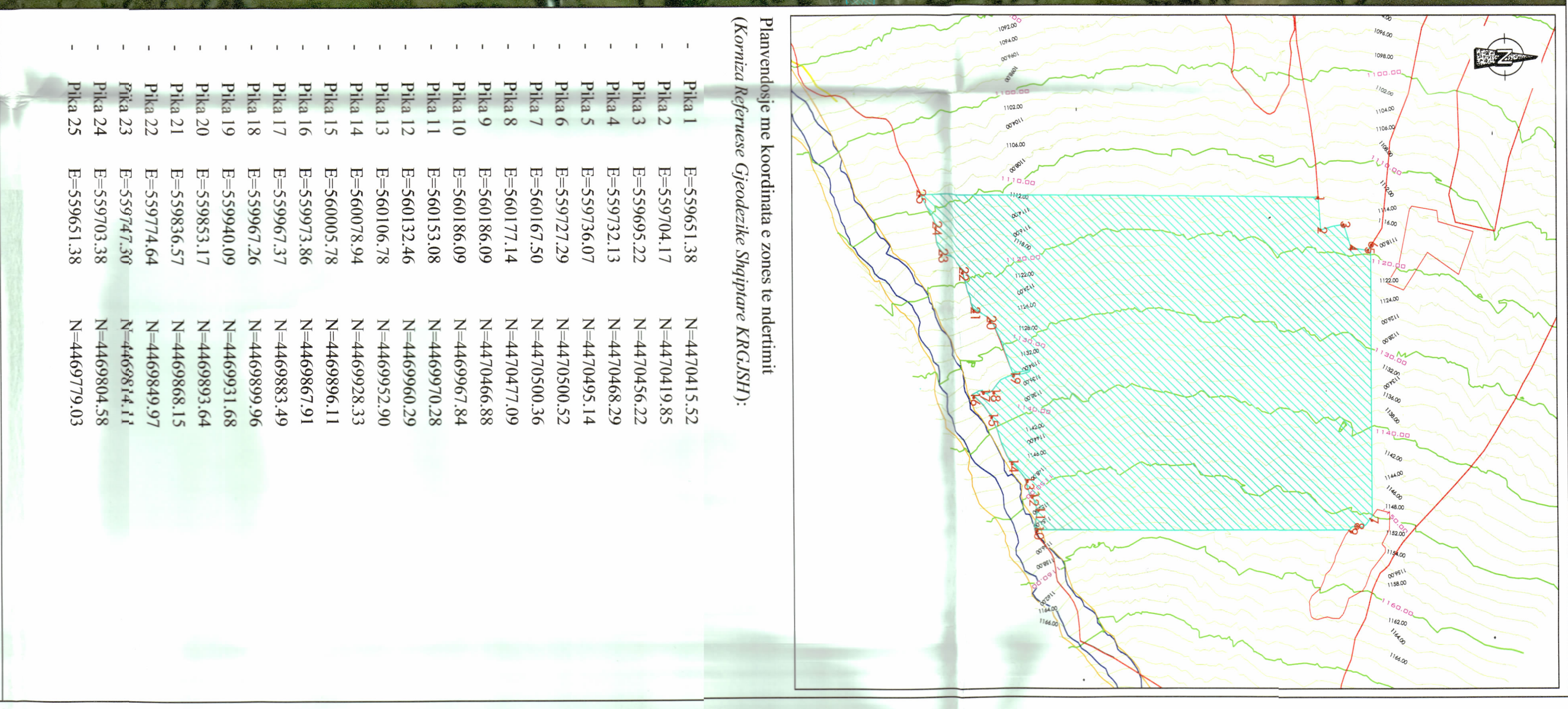
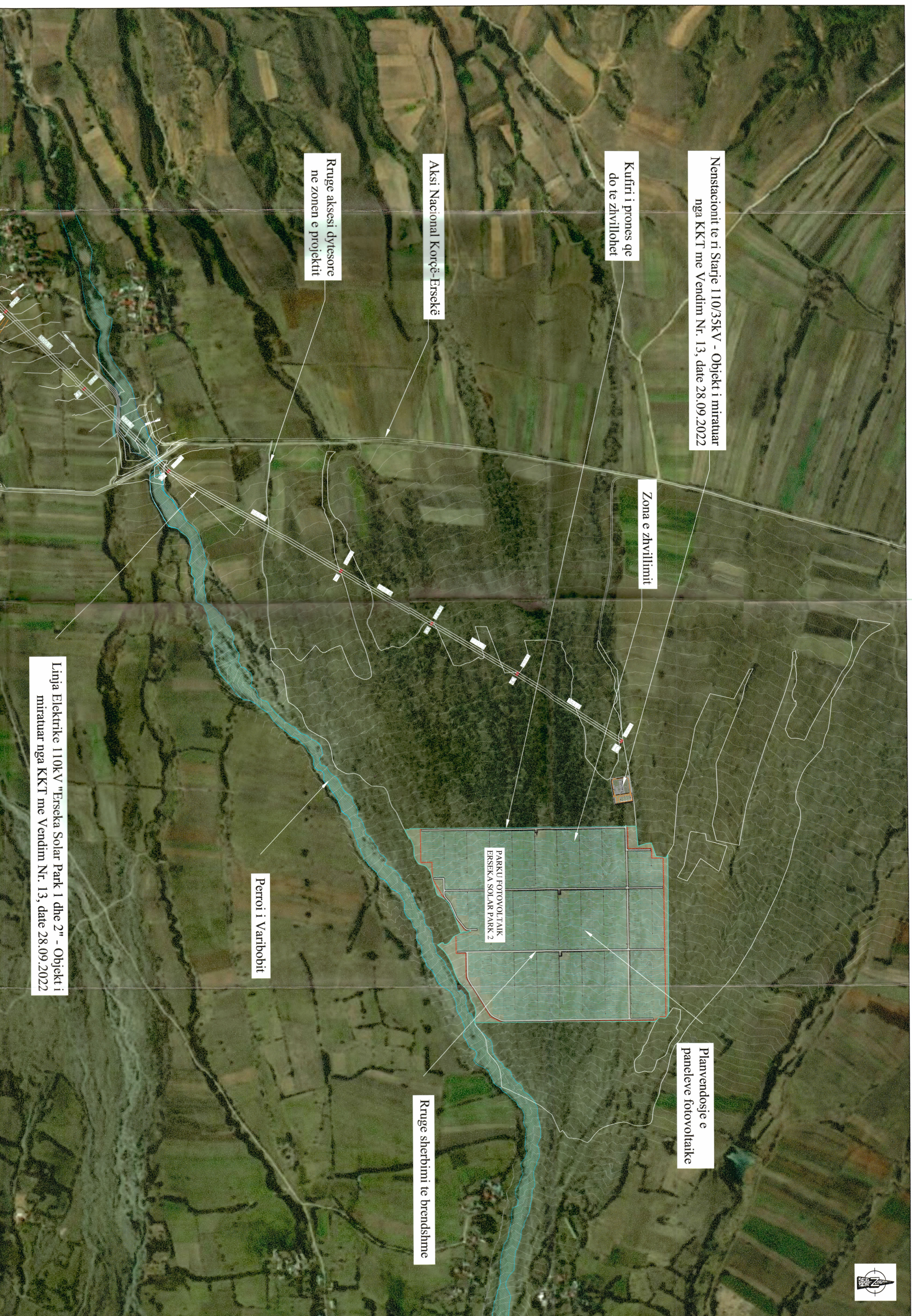
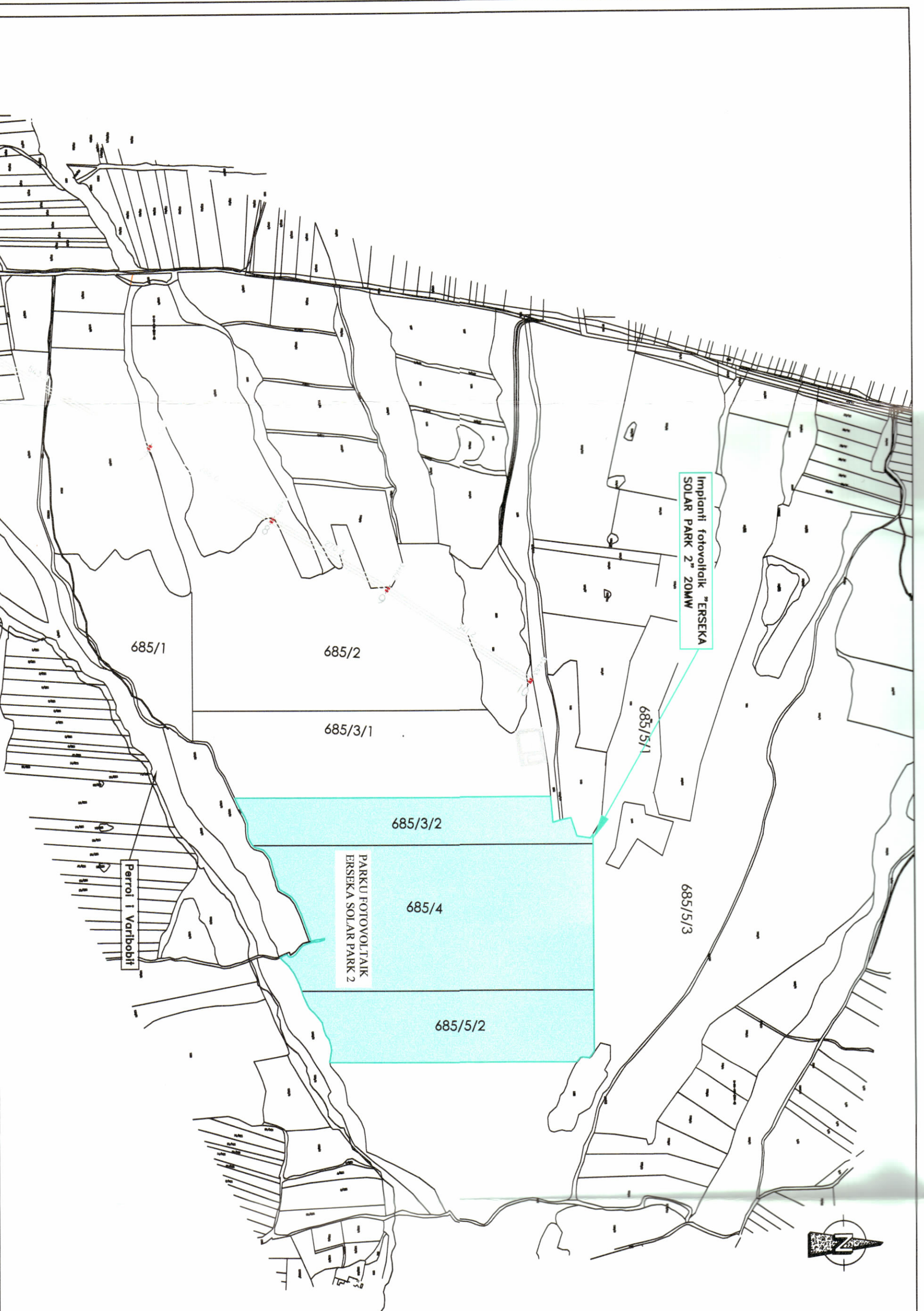


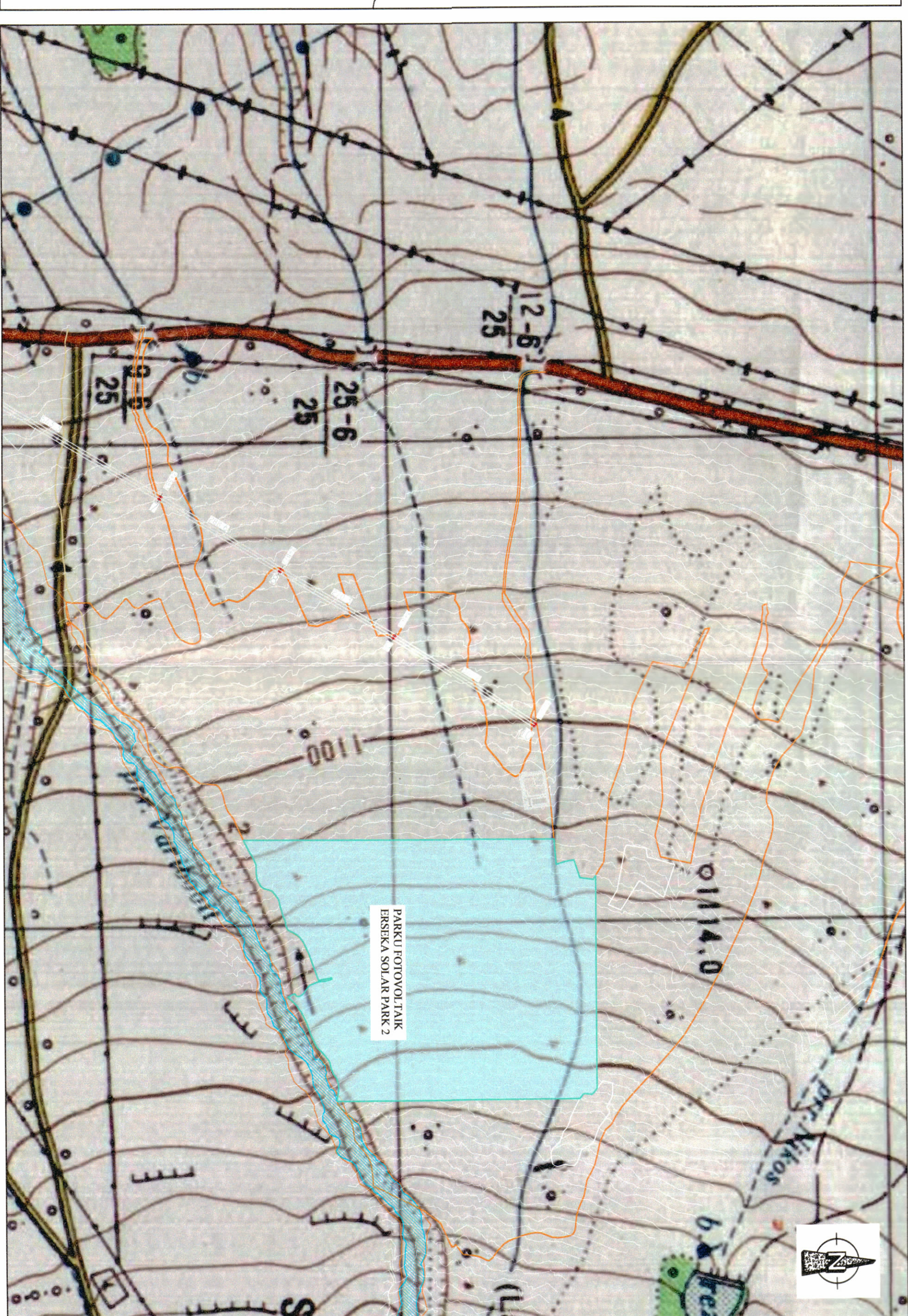
LEJJE ZHVILLIMI PËR OBJEKTIN: "PARKU FOTOVOLTAIK 20 MW ERSEKA SOLAR PARK 2", ME VENDNDODHJE NË FSHATIN STARJE, BASHKIA KOLONJË, QARKU KORÇË



PLANI I VENDOSJES SË STRUKTURËS SHK. 1: 5000



POZICIONI KADASTRAL SHK. 1:7500



HARTA TOPOGRAFIKE SHK. 1:7500

TREKUESIT ZHVILLIMORE PER PARKUN FOTOVOLTAIK ERSEKA SOLAR PARK 2 - 20MW

- Sipërfaqe e përgjithshme e zones te projektit (Parku fotovoltaik Erseka Solar Park 2): 32.1585 ha
- Sipërfaqe e tokes e zene nga panelet (Parku fotovoltaik Erseka Solar Park 2): 30.20 ha
- Sipërfaqe e tokes e zene nga rrugat e brendshme: 1.29 ha
- Lartësia maksimale e strukturave: 1.50 m

TREKUESI TEKNIK:

- Pasurite ku zhvillohet projekti propozimin per Parkun Fotovoltaik Erseka Solar Park 2 (Nv./Pas dhe Zona Kadastrale):
- Nv. Pas. 685/3/2, ZK. 3510, Sip. 62 235 m²
- Nv. Pas. 685/4, ZK. 3510, Sip. 180 000 m²
- Nv. Pas. 685/5/2, ZK. 3510, Sip. 79 350 m²

LEGJENDE

- Zona e projektit te Parkut Fotovoltaik Erseka Solar Park 2



REPUBLIKA E SHQIPËRISË
KËSHILLI KOMBËTAR I TERRITORIT

MIRATOHET

KRYETARI I K.K.T

Z. EDI RAMA



Znj. Belinda Balluku

Minister i Infrastrukturës dhe Energjisë



Miratuar me Vendim të KKT Nr. 37, Datë 29/05/2023

LEJJE ZHVILLIMI PËR OBJEKTIN: "PARKU FOTOVOLTAIK 20 MW ERSEKA SOLAR PARK 2", ME VENDNDODHJE NË FSHATIN STARJE, BASHKIA KOLONJË, QARKU KORÇË

EMERTIMI I FLETËS:

Plani i vendosjes së strukturës për projektin "Parku Fotovoltaik 20MW "Erseka Solar Park 2" me vendndodhje në Bashkinë Kolonjë, Qarku Korçë

POROSITËS:

SHOQERIA "ERSKA SOLAR PARK 2" SH.P

PROJEKTUES:

STUDIO PROJEKTIMI "FAYINA"

ZHVILLUES:

SHOQERIA "ERSKA SOLAR PARK 2" SH.P

FAZA E PROJEKTTI:

PROJEKT TEKNIK

SIKALLIA I:.....

NR. I FLETËS A-01

NR. I KOPIEVE 02/06 - 66/06

