

LEJE NDËRTIMI PËR OBJEKTIN: "NDËRTIMI I HEC DOHOSHISHT NË PELLGUN UJËMBLEDHËS TË PËRROIT TË PESHKOPISË PRANË FSHATIT DOHOSHISHT, BASHKIA DIBËR, QARKU DIBËR"



REPUBLIKA E SHQIPËRISË  
KËSHILLI KOMBËTAR I TERRITORIT

MIRATOHET  
KRYETARI I K.K.T

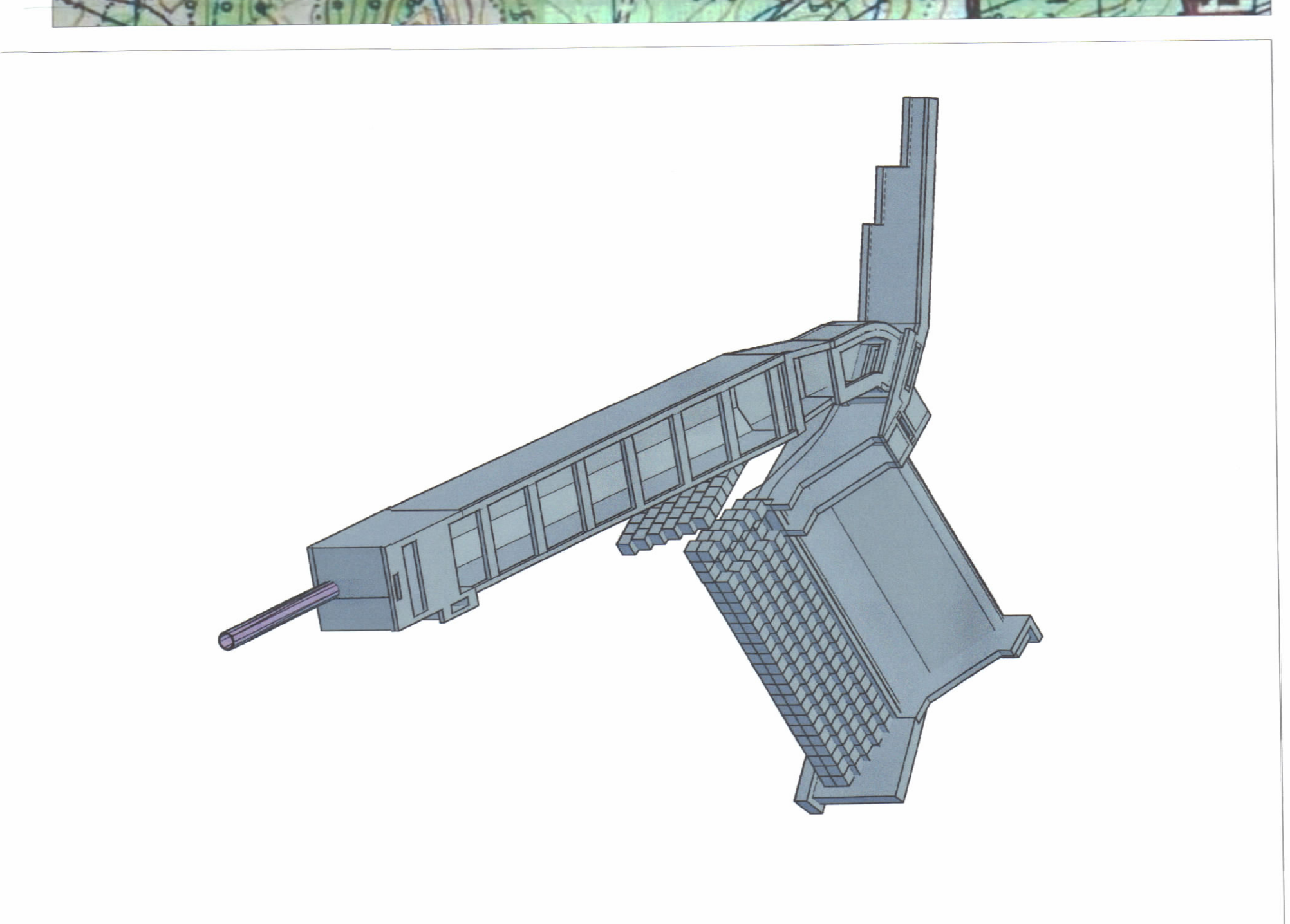
Z. EDI RAMA



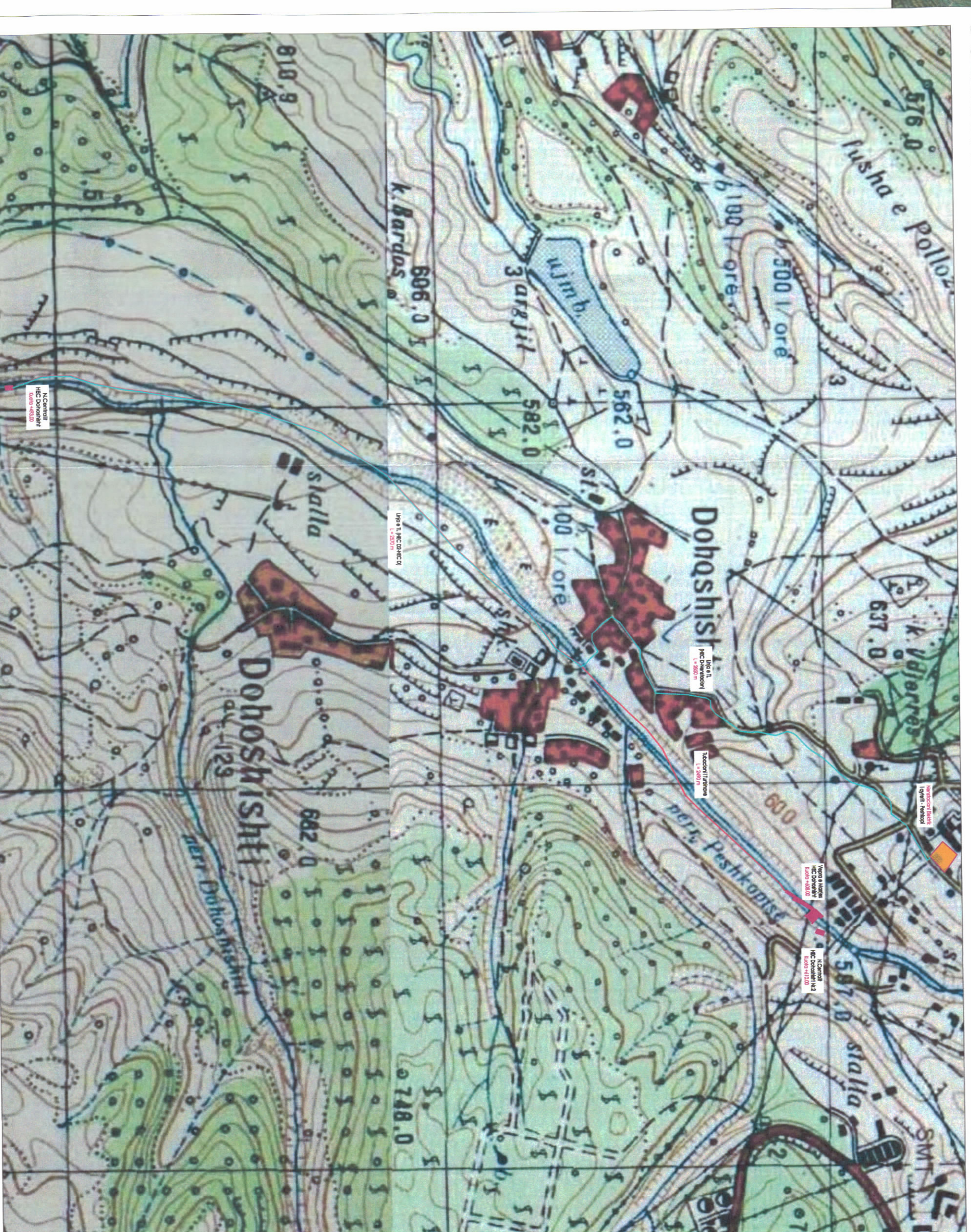
PAMJE TREDIMENSIONALE E N.CENTRALIT



POZICIONI KADASTRAL SHK. 1:10000



PAMJE TREDIMENSIONALE E V.MARRJES



POZICIONI NE HARTEN TOPOGRAFIKE SHK. 1:10000



COORDINATAT E OBJEKTEVE NE SISTEMIN  
KOORDINATIV KRGJISH - HEC DOHOSHISHT

Vetra e Marrjes	HEC Dohoshisht	Z +608.00
E 535510.17	N 4615757.80	
Ndertesja e Centralit	HEC Dohoshisht	Z +493.00
E 534122.73	N 4613683.14	

TREGUESIT E NDËRTIMIT: **HYDROCENTRALI DOHOSHISHT**

Kuota e V.Marrjes (Petrori i Peshkopisë)  
Kuota e aksit të turbinave në N.Centralit  
Fuqia e vendosur: 1950 KW  
Produktimi mesatar vjetor: 6,314,000 kWh në vit

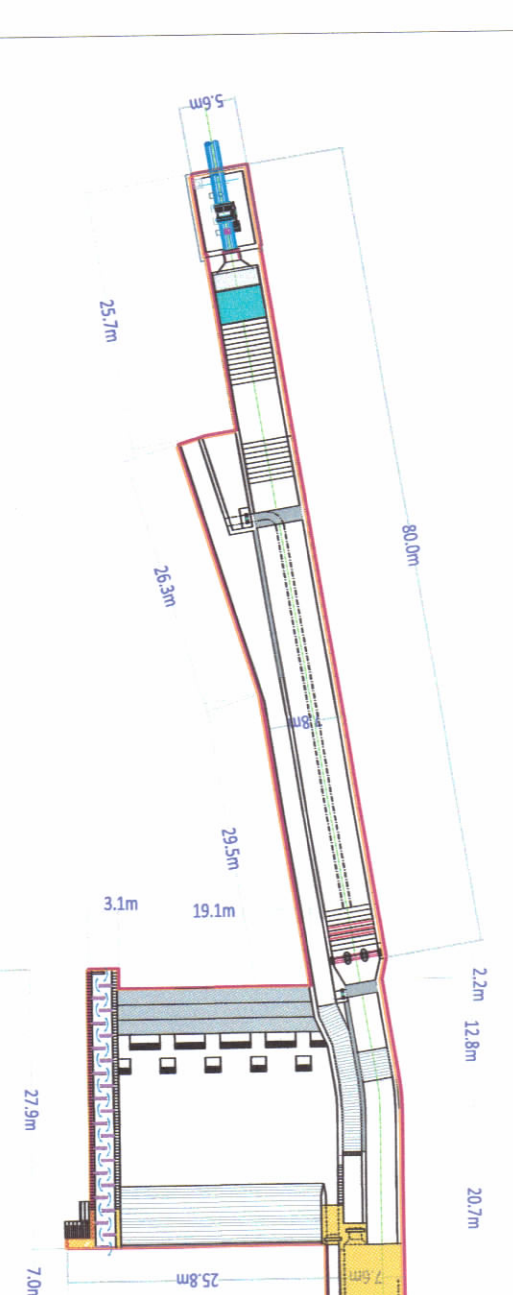
Bazuar në komratat e marrjes së rrymave me qera nga Bashkia Dibër HEC Dohoshisht do të shpërblen: Nr.pasurive 186/1, 206,203/1, 241, 311,8/20, 8/27 dhe 1/0/15 - Bashkia Dibër dhe Bazuar në komratat e marrjes me qera të pasurive nr. 203/1/6, Zona Kadestrale 15/02, pronë private. Zona Kadestrale: Nr.1502 (Dohoshisht) dhe Nr.2932 (Peshkopi)  
Indeksi i Hartesë: K-34-89-(14-A); K-34-77-(254-B); K-34-77-(254-C); K-34-77-(254-D)

TREGUESIT E ZHVILLIMIT: **HYDROCENTRALI DOHOSHISHT**

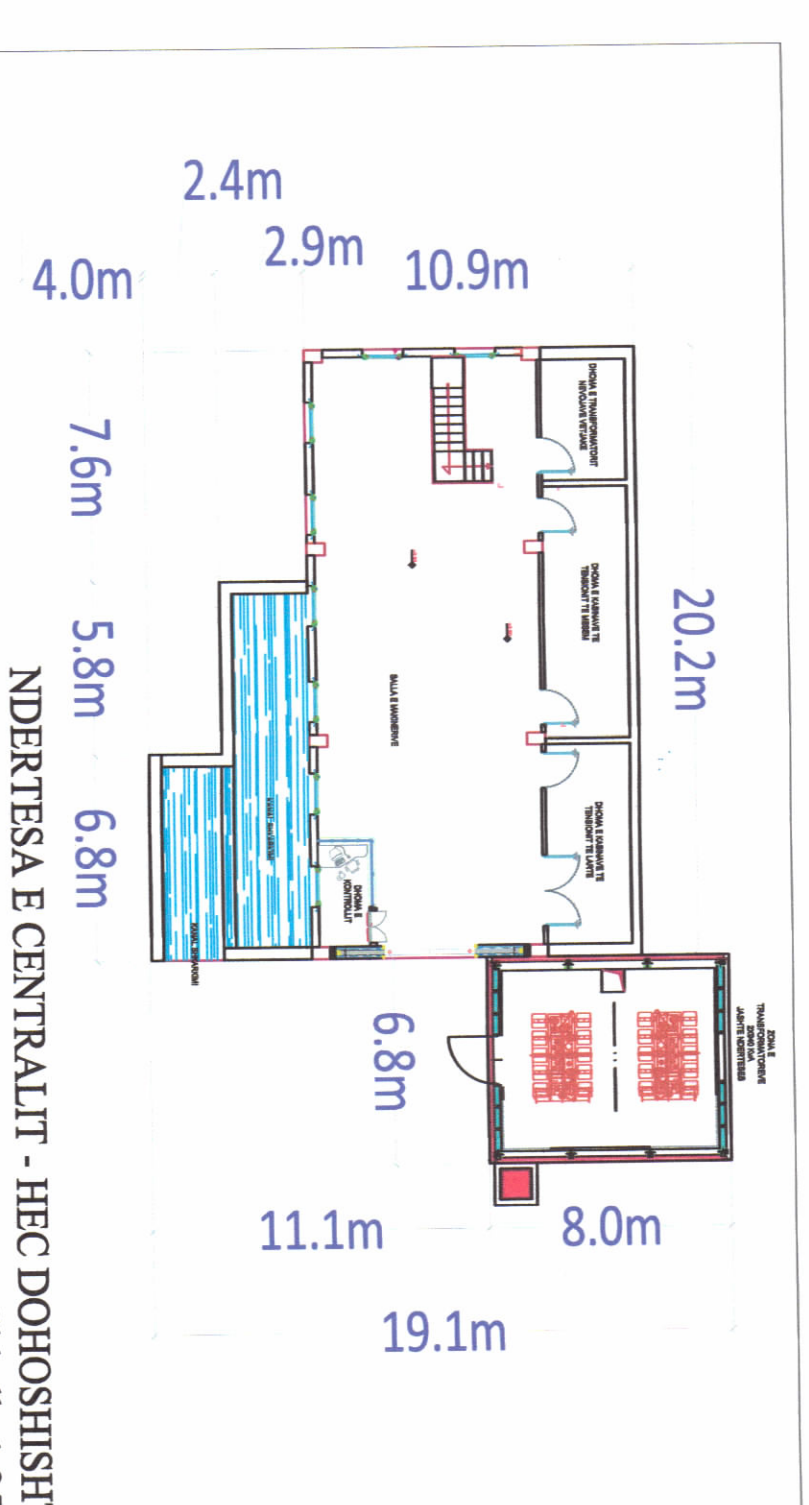
Sipërfaqe e përgjithshme e trunallit: 365560 m<sup>2</sup>  
Sipërfaqe e trunallit që përdoret për zhvillim: 23860 m<sup>2</sup>  
Sipërfaqe e përgjithshme e ndërtimit: 7470 m<sup>2</sup>  
Sipërfaqe e ndërtimit të Ndertesës së Centralit: 330 m<sup>2</sup>  
Sipërfaqe e ndërtimit të Vepres së Marrjes: 1480 m<sup>2</sup>  
Sipërfaqe e ndërtimit të Trasesë së T.Turbinave: 4480 m<sup>2</sup>  
Sipërfaqe e ndërtimit të Linjës së Lidhjes me Sistemin: 1170 m<sup>2</sup>  
Koeficienti i shfrytëzimit të trunallit për ndërtim: 31.31%  
Lartësia maksimale e strukturës nga niveli i kuotës së sistemit: 12.8 m

LEGJENDE:

Linje shëllje uji me Tubacion Çeliku me presion  
Linje shëllje uji me Kanal Derivacioni pa presion  
Sipërfaqet e zana me ndërtim  
Linje kablore rremoke e lidhjes me sistemin  
Emertecat e objekteve te ndërtimit



VEPRA E MARRJES - HEC DOHOSHISHT  
Shkalla 1:750




NDËRTESJA E CENTRALIT - HEC DOHOSHISHT  
Shkalla 1:250

Miratar me Vendim të KKT Nr.17, Datë 26/04/2022

LEJE NDËRTIMI PËR OBJEKTIN:NDËRTIMI I HEC DOHOSHISHT NË PELLGUN UJËMBLEDHËS TË PËRROIT TË PESHKOPISË, PRANË FSHATIT DOHOSHISHT, BASHKIA DIBËR, QARKU DIBËR

Ministër i Infrastrukturës dhe Energjisë

Znj. Belinda Balluku



EMËRTIMI I FLETËS:	Piani i vendosjes së Strukturës së Hidrocentralit Dohoshisht në Përronit e Peshkopisë, Bashkia Dibër, Qarku Dibër		
POROSITËS:	SHOQERIA KONCESIONARE "GENERAL GREEN ENERGY" Sh.p.k. 01/10/2022		
PROJEKTUES:	STUDIO PROJEKTUESE "STUDIO PROJEKT" Sh.p.k. - TIRANE Ing.Hidroenergji Lulzim Shkëmbi		
ZHVILLUES:	SHOQERIA KONCESIONARE "GENERAL GREEN ENERGY" Sh.p.k. 01/10/2022		
FAZA E PROJEKTTI:	PROJEKT ZBATIMI		
SHKALLA 1:2500	NR. I FLETËS	NR. I KOPËRVE	
	A-01	01/06 - 06/06	