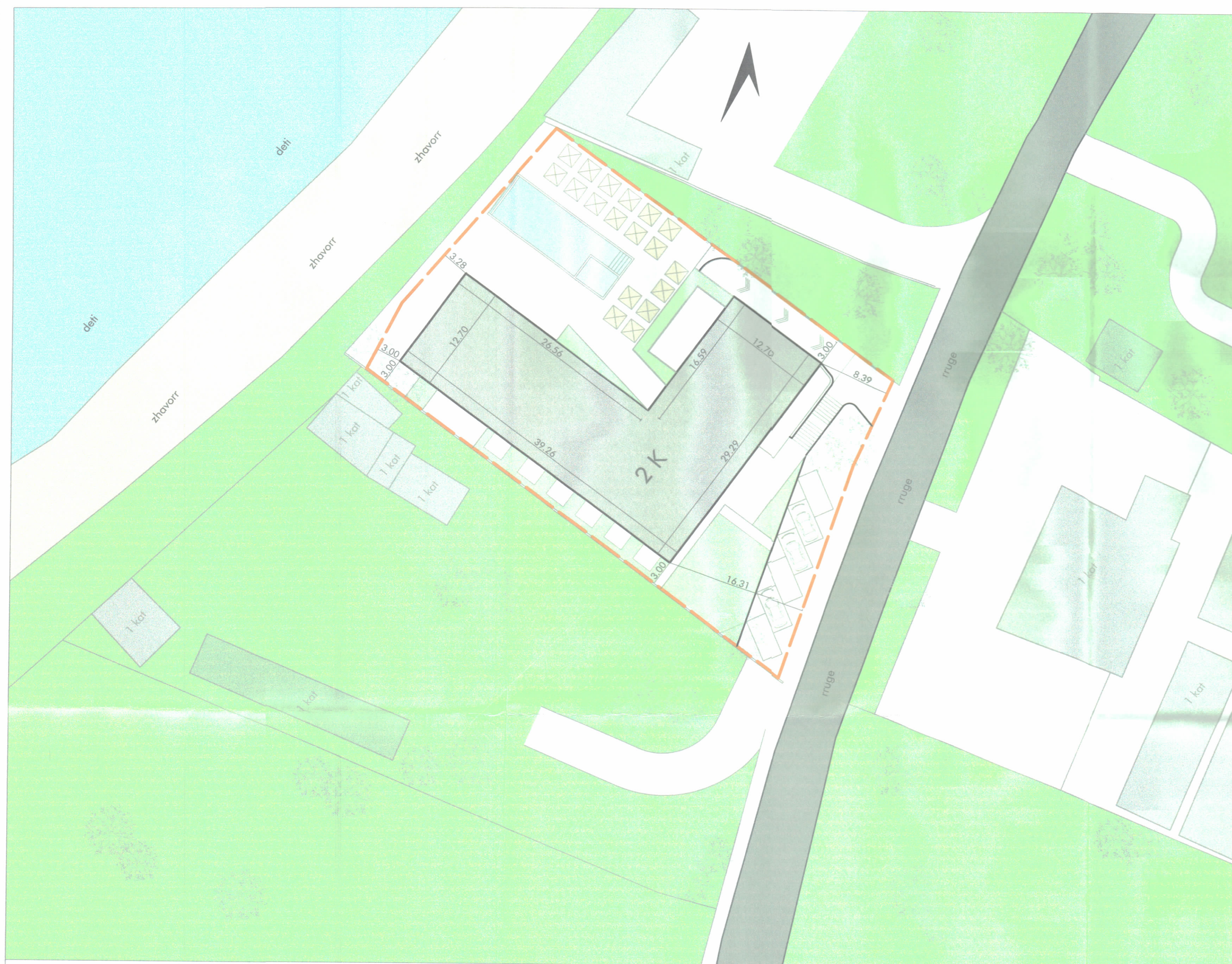


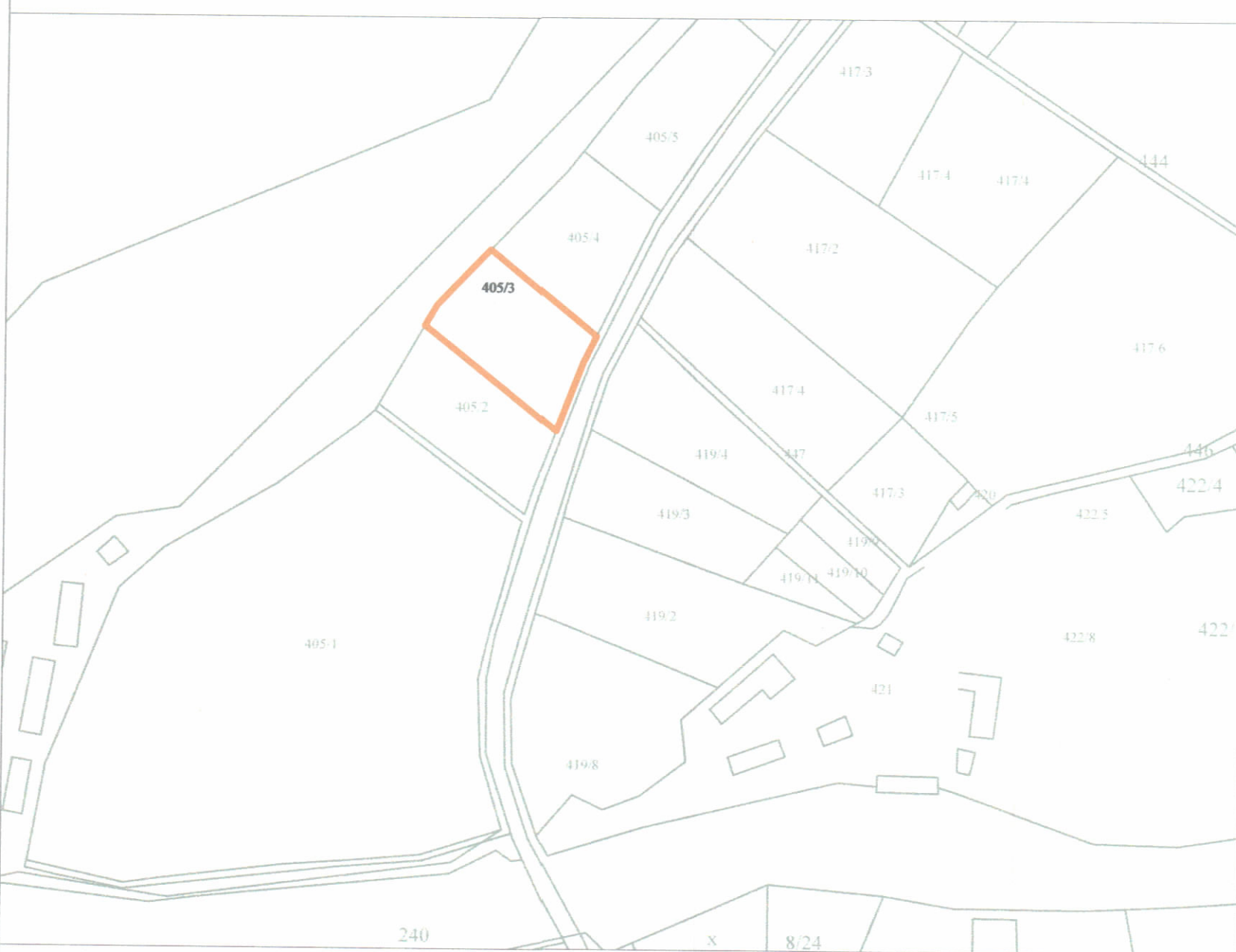
LEJE PËR NDRYSHIMIN E PROJEKTIT GJATË NDËRTIMIT: "Godinë multifunksionale 2kat me vendndodhje në Radhimë, Bashkia Vlorë, me zhvillues z.Gazmend Cekodhima"



PLANI I VENDOSJES SË STRUKTURËS SHK. 1:200



PAMJE TREDIMENSIONALE



POZICIONI KADASTRAL SHK. 1:2000



HARTA TOPOGRAFIKE SHK. 1:2000

TREGUESIT E ZHVILLIMIT:

Sipërfaqe e përgjithshme e truallit:	2000m ²
Sipërfaqe e truallit që përdoret për zhvillim:	2000m ²
Sipërfaqe e truallit e zënë nga struktura (gjurma):	710m ²
Sipërfaqe e përgjithshme e ndërtimit:	1420m ²
Koeficienti i shfrytëzimit të truallit për ndërtim:	35,5%
Koeficienti i shfrytëzimit të truallit për rrugë dhe hapsira publike:	64,5%
Intensiteti i ndërtimit:	0.71
Lartësia maksimale e strukturës nga niveli i kuotës së sistemimit:	7m
Numri i kateve mbi tokë:	2kt
Numri i kateve nën tokë:	1kt

TREGUES TEKNIK:

Nr. pasurie dhe Zona Kadastrale:	405/3 , 3140
Kufizimet:	
Veri:	405/4
Jug:	405/2
Lindje:	
Rrugë	
Perëndim:	418
Distanca nga kufiri i pronës:	3.00/ 8.39/ 16.31m
Distanca nga aksi i rrugës:	10.87/ 18.78m


LEGJENDË:
 kufiri i pronës ndërtues 2kt



REPUBLIKA E SHQIPËRISË
 KËSHILLI KOMBËTAR I TERRITORIT

MIRATOHET

KRYETARI I K.K.T



Z. EDI RAMA

Znj. Mirela Kumburo Furxhi
 Ministër i Turizmit dhe Mjedisit



Miruar me Vendim të KKT Nr. 48, Datë 18/10/2023

LEJE PËR NDRYSHIMIN E PROJEKTIT GJATË NDËRTIMIT:
 "Godinë multifunksionale 2kat me vendndodhje në Radhimë, Bashkia Vlorë, me zhvillues z.Gazmend Cekodhima"

EMËRTIMI I FLETËS:	Plani i vendosjes së strukturës	
POROSITËS:	Gazmend Cekodhima	
PROJEKTUES:	Ark. ALBAN BIRDE LIC. A-28110/urë & urbanistike Nr. Lq. A.1418	
ZHVILLUES:	Gazmend Cekodhima	
FAZA E PROJEKTIT:	Leje për ndryshimin e projektit gjatë ndërtimit	
SHKALLA 1: 200	NR. I FLETES A-06	NR. I KOPJEVE 01/06 - 06/06