




REPUBLIKA E SHQIPËRISË
KËSHILLI KOMBËTAR I TERRITORIT

MIRATOHET


KRYETARI K.K.T

Z. EDI RAMA



Z. Beinda Balluku

Ministër i Infrastrukturës dhe Energjisë

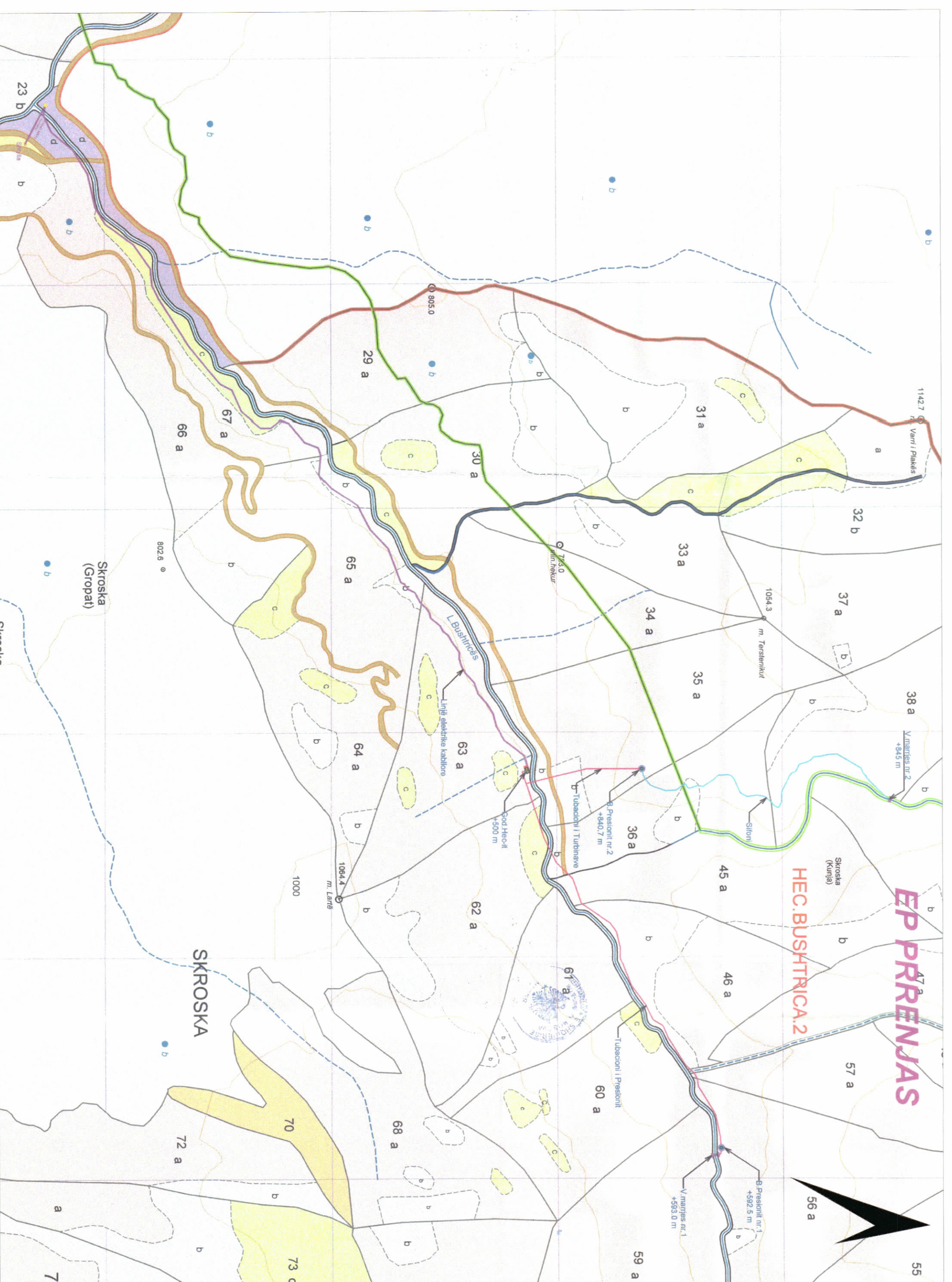


PAMJE TREDIMENSIONALE

KORDINATAT NE SISTEMIN (KRGJSH). HEC.BUSHTRICA.2				
Nr	NENOBJEKTI	E	N	Z
1	VEPRA E MARRJES NR.1	541755.85	4554539.04	(+593.0)m
1	VEPRA E MARRJES NR.2	540179.18	455341.89	(+845.0)m
2	GODINA E HECIT	540022.3	4553714.43	(+500.0)m



PLANI I VENDOSJES SË STRUKTURËS NË ORTOFOTO (KRGJSH) SHK. 1: 4000



POZICIONI I STRUKTURËS NË NGASTRA PYJORE. SH.1:15 000



POZICIONI I STRUKTURËS NË HARTËN TOPOGRAFIKE. SHK. 1:15 000

TREGUESIT E ZHVILLIMIT:

- Sipërfaqe e ndërtimit të Vepres së marrjes nr.1 : S= 235 m²
- Sipërfaqe e ndërtimit të Dekantuesit dhe Basenit nr.1: S= 580 m²
- Sipërfaqe e ndërtimit të Tubacionit të presionit nr.1 : S= 4800 m²
- Sipërfaqe e ndërtimit të Vepres së marrjes nr.2 : S= 56 m²
- Sipërfaqe e ndërtimit të Dekantuesit . nr.2: S= 120 m²
- Sipërfaqe e ndërtimit të Basenit presionit nr.2: S= 65 m²
- Sipërfaqe e ndërtimit të Tubacionit të presionit nr.2 : S= 527 m²
- Sipërfaqe e ndërtimit të Godinës së Centralit: S= 365 m²
- Sipërfaqja e ndërtimit të Sifonit niveli i dytë: S= 1034 m²
- Sipërfaqja e ndërtimit të Injës kablllore: S= 585 m²
- Lartësia maksimale nga niveli i Kuotës së sistemit: 100 m
- Niveli i katave mbi tokë: 1 kat
- Niveli i katave nën tokë: 0 kat

Sipërfaqe totale e ndërtimit të Hecit : S= 8367 m²

TREÇUES TEKNIK:

- Kuota e Vepres së Marrjes Nr.1 +845.0 m m.a.d
- Kuota e Vepres së Marrjes Nr.2 +500.0 m m.a.d
- Kuota e Godinës së Centralit 4800 kW
- Fuga e Instaluar 4800 kW
- Energjia Vjetore 19 684 000 kW/vit

PRONAT QË ZHVILLOHET SKEMA :

Bashkia Përrenjas
Ekonomia pyjore "Përrenjas"
Ngastrari : 35a, 35b, 36a, 36b, 38a, 45a, 46b, 50a, 57a, 62a, 62c, 63a, 63b, 65b, 67a, 67c, 67d.

Pasuritë që prëk gjurma e Hec. Bushtrica.2, konfirmuar nga ASHK Librahad, me shkresën, Nr.737/Prot. DL03/04/2023, janë:

- Z.Kadastrale Nr. 2656
- Nr. Parcelave: 371, 364
- Z.Kadastrale Nr. 5725
- Nr. Parcelave: 617, 618, 619,
- Në pronësi, Bashkia Përrenjas.

Miratuar me Vendim të KKT Nr. 17, Datë 26/ 12/ 2023

LEJJE NDËRTIMI PËR OBJEKTIN:
"NDËRTIMI I HIDROCENTRALIT PËR GJURMAT E ENERGISË, HEC BUSHTRICA.2, NË PELLGUN UJËMBLEDHËS TË LUMIT BUSHTRICËS DHE PËRROIT TË GOBILLËS, DEGË TË LUMIT SHKUMBIN, BASHKIA PËRRENJAS, QARKU ELBASAN, ME SUBJEKT ZHVILLUES SHOQËRIA " BUSHTRICA 2017" SH.P.K"

EMËRTIMI I FLETES:	PLANI I VENDOSJES SË STRUKTURËS HEC BUSHTRICA 2
POROSITËS:	"BUSHTRICA 2017" SH.P.K
PROJEKTUES:	"ANAKES" SH.P.K
ZHVILLUES:	"BUSHTRICA 2017" SH.P.K
FAZA E PROJEKTTI:	PROJEKT ZBATIMI
SHKALLA 1:4000, 1:15000	NR. I FLETES A-01
	NR. I KOPIJEVE 04/06