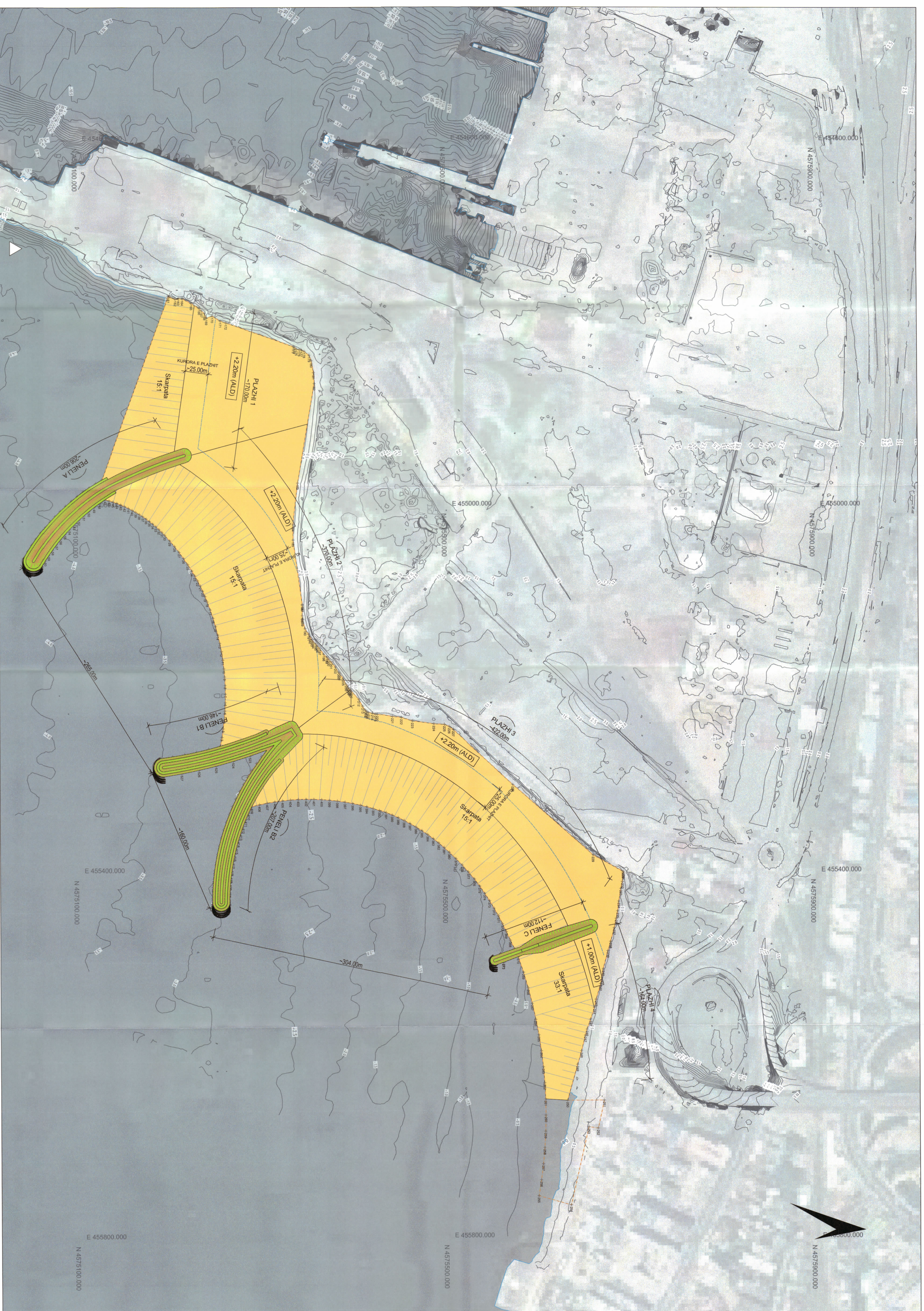
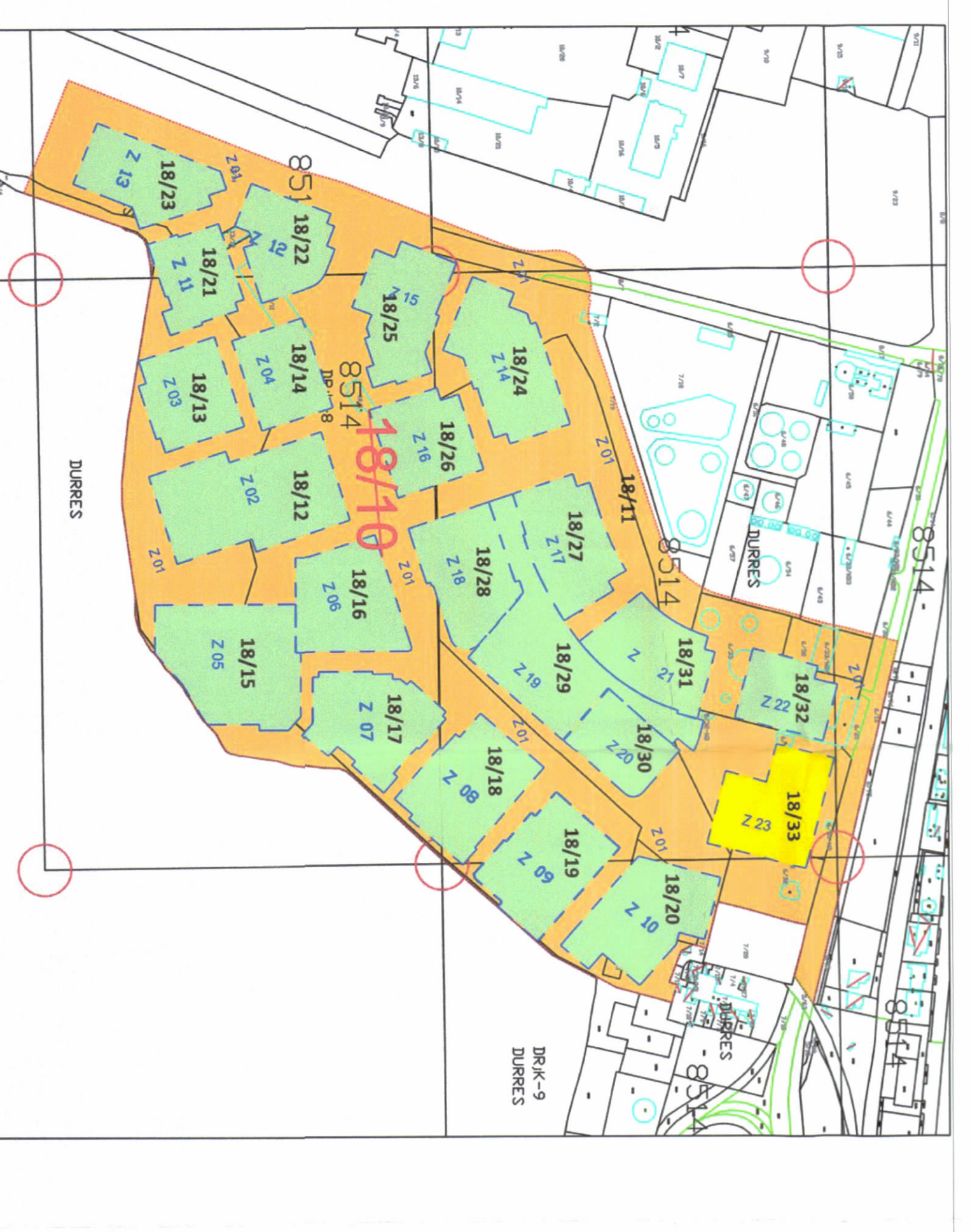


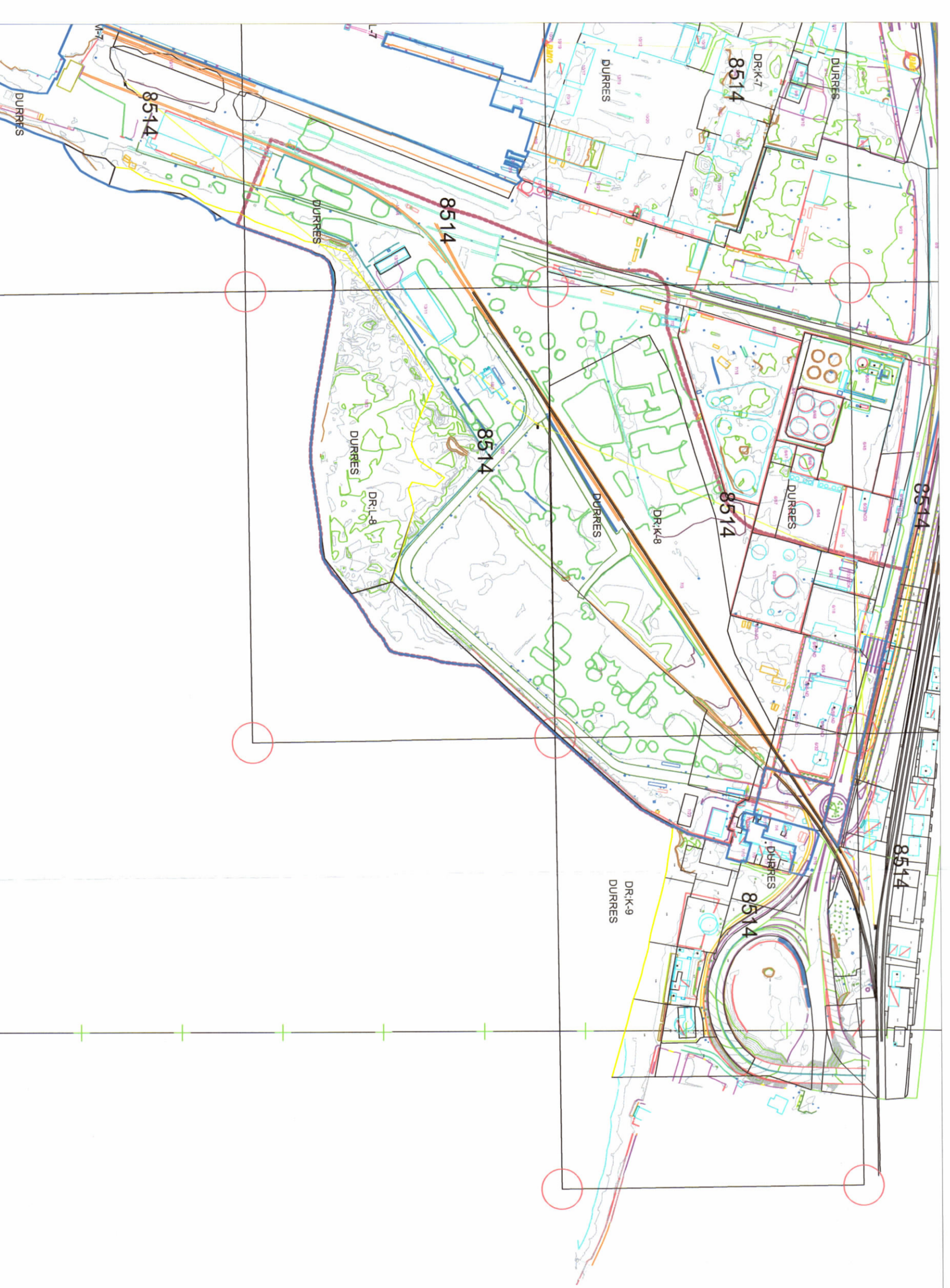
LEJE NDËRTIMI PËR OBJEKTIN: “Marina & Jaltet e Durrësit - Faza 1 - Punimet Detare”, me vendndodhje Bashkia Durrës, me subjekt zhvillues shoqërinë “Durrës Marina” sh.a.



PLANI I VENDOSJES SE STRUKTURES SHK. 1: 2000



HARTA KADASTRALE SHK. 1:4000



HARTA TOPOGRAFIKE SHK. 1:4000

Table with 4 columns: Puntë E, Puntë N, Puntë E, Puntë N. It contains a grid of coordinates for the construction site.

TREKËSHTI E ZHVILLIMIT: Sipërfaqja e bonifikimit të plazhit: 137'35m²

- Legend for the map showing yellow for 'Përmirësimi i plazhit' and orange for 'Penelet mbrojtës'.



REPUBLIKA E SHQIPËRISË KËSHILLI KOMBËTAR I TERRITORIT

MIRATOHET KRYETARI N.K.K.T

Z. EDI RAMA

Znj. Belinda Balluku Minister i Infrastrukturës dhe Energjisë

Miratar me Vendim të KKT Nr. 04, Datë 18.10.2023

LEJE NDËRTIMI PËR OBJEKTIN: “Marina & Jaltet e Durrësit - Faza 1 - Punimet Detare”, me vendndodhje Bashkia Durrës, me subjekt zhvillues shoqërinë “Durrës Marina” sh.a.

Table with project details: EMERTIMI I FLETES, POROSITËS, PROJEKTUES, ZHVILLUES, FAZA E PROJEKTI, SHKALLA, NR. I FLETES, NR. I KOPJEVE.