

Leje ndërtimi për objektin : " Resort Turistik LURA 5", Faza 3, me vendndodhje në Gjirin e Lalzit, Bashkia Durrës" me subjekt zhvillues shoqërimë "LURA" sh.p.k.



REPUBLIKA E SHQIPËRISË
KESHILLI KOMBËTAR I TERRITORIT


MIRATOHET

KRYETARI K.K.T

Z. EDI RAMA



PLANI I VENDOSJES SË STRUKTURËS SHK. 1: 500



PAMJE TREDIMENSIONALE

FAZA 3

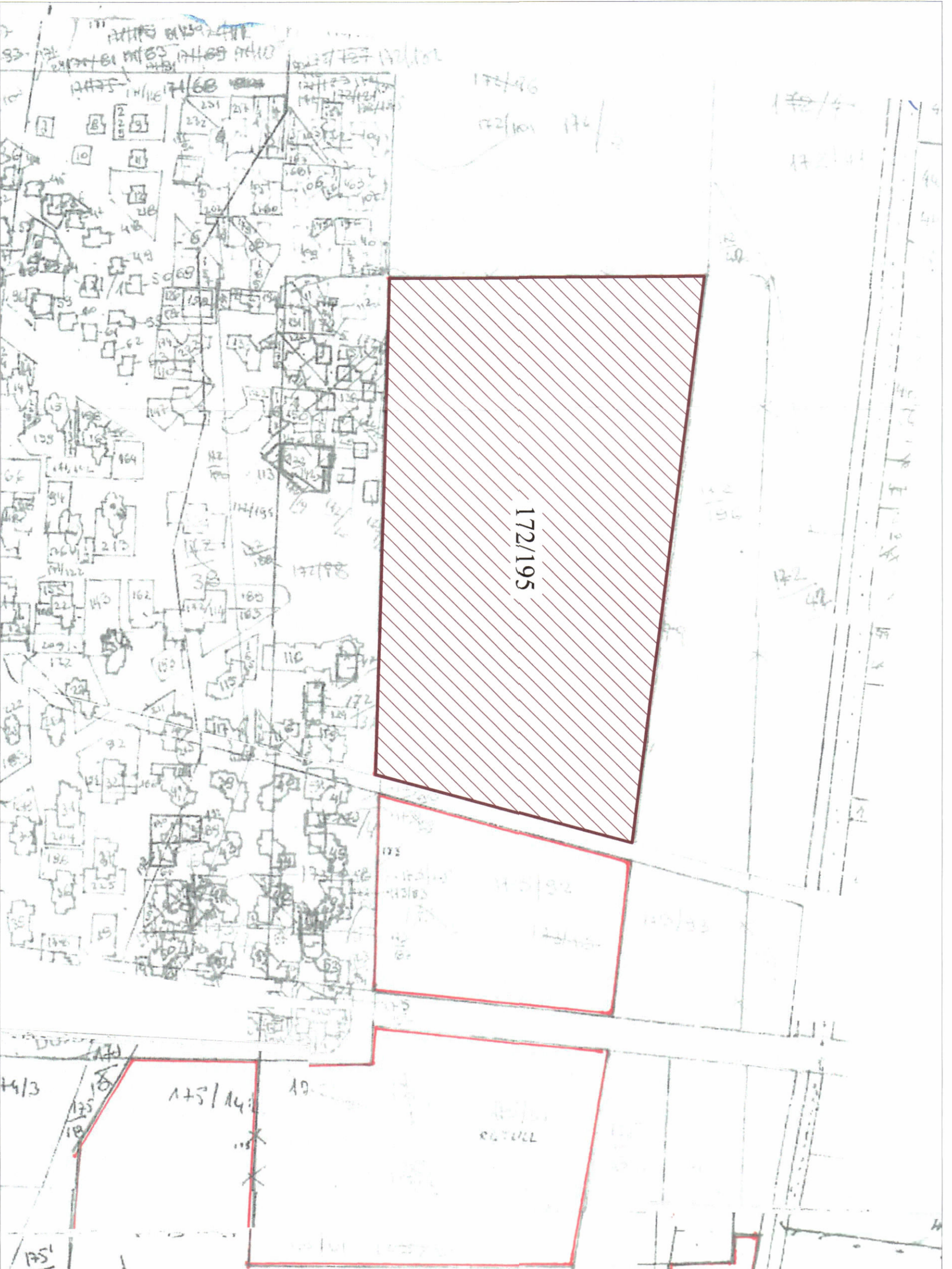
TREGUESIT E ZHVILLIMIT:

Sipërfaqe e përgjithshme e truallit:
Sipërfaqe e truallit që përdoret për zhvillim:
Sipërfaqe e truallit e zënë nga struktura (gjumra):
Sipërfaqe e përgjithshme e ndërimiti nbi tokë:
Sipërfaqe e përgjithshme e ndërimiti nen tokë:
Larësia maksimale e strukturës nga niveli i kufos së sistemit:
Niveli i kaveve nbi tokë:
Niveli i kaveve nen tokë:
Intensiteti i ndërimiti:
Kohëzgjatja e shfrytëzimit të truallit:


41 014,00m²
41 014,00m²
8 652,45m²
17 216,60m²
544,89m²
13,33m
1-4 kate
1 kat
0,42
21,10%

TREGUESI TEKNIK:

Nr. pasurisë 172/195 Zonë kadastrale: 2375
Kulturimet:
Veri: Pasuria Nr. 172/01
Jug: Pasuria Nr. 355
Lindje: Pasuria Nr. 172/196
Perëndim: Pasuria Nr. -



POZICIONI KADASTRAL SHK. 1:2000



HARTA TOPOGRAFIKE SHK. 1:2000

Miratar me Vendim të KKT Nr. 37, Datë 01/08/2023

Z. Mirëla Kumbaro

Ministri i Turizmit dhe Mjedisit



LEJE NDËRTIMI PËR OBJEKTIN :
"RESORT TURISTIK LURA 5", FAZA 3
ISHËM - BASHKIA DURRËS

EMËRTIMI I FLETES:

Plani i vendosjes së strukturës për:
"RESORT TURISTIK LURA 5" - FAZA 3, ME
VENDNDODHJE NË GJIRIN E LALZIT, BASHKIA DURRËS

POROSITËS:

"LURA" Sh.p.k.

PROJEKTUES:

"LURA" Sh.p.k.

ZHVILLUES:

"LURA" Sh.p.k.

FAZA E PROJEKTTI:

PROJEKT ZBATIMI

SHKALLA

NR. I FLETES A-01

I:

NR. I KOPIEVE 05/06

EMËRTIMI I FLETES: NR. I KOPIEVE 05/06