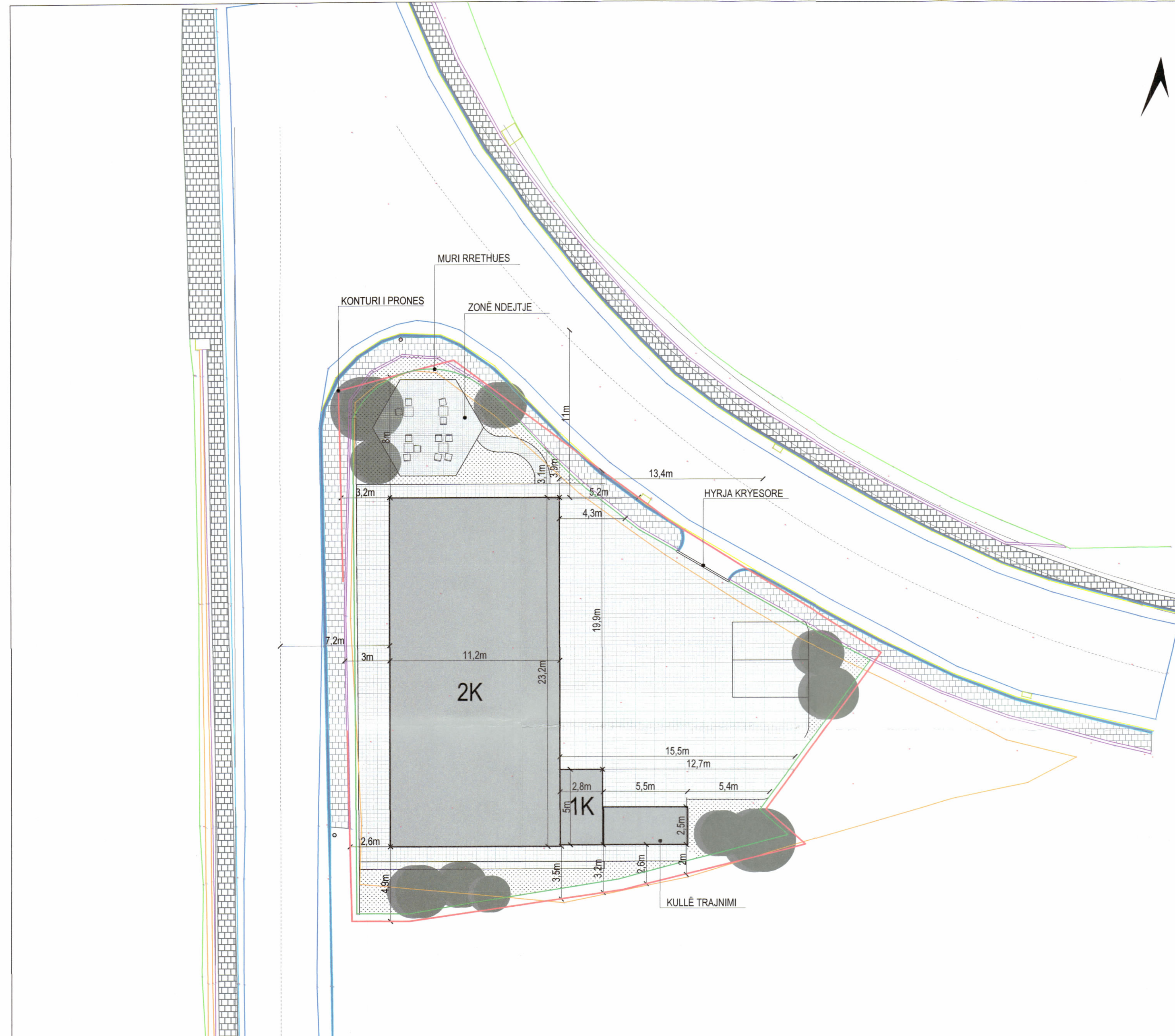


LEJE NDËRTIMI PËR OBJEKTIN: STACIONI I SHËRBIMIT ZJARRËFIKËS 1 DHE 2 KAT, ME VENDNDODHJE NË BASHKINË POGRADEC



PLANI I VENDOSJES SË STRUKTURËS SHK. 1:200

PAMJE TREDIMENSIONALE




REPUBLICA E SHQIPËRISË
KËSHILLI KOMBËTAR I TERRITORIT

MIRATOHET

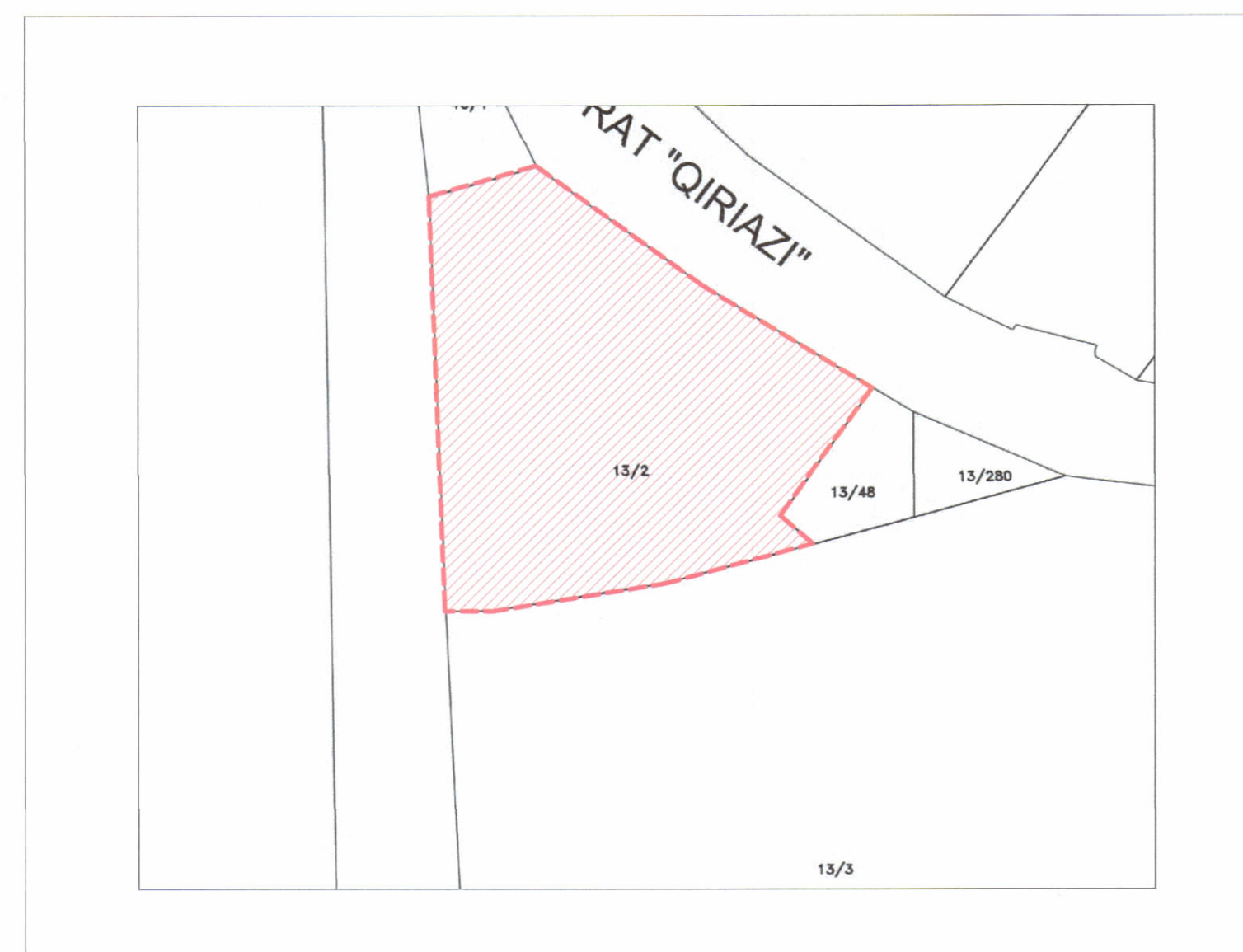
KRYETARI I K.K.T



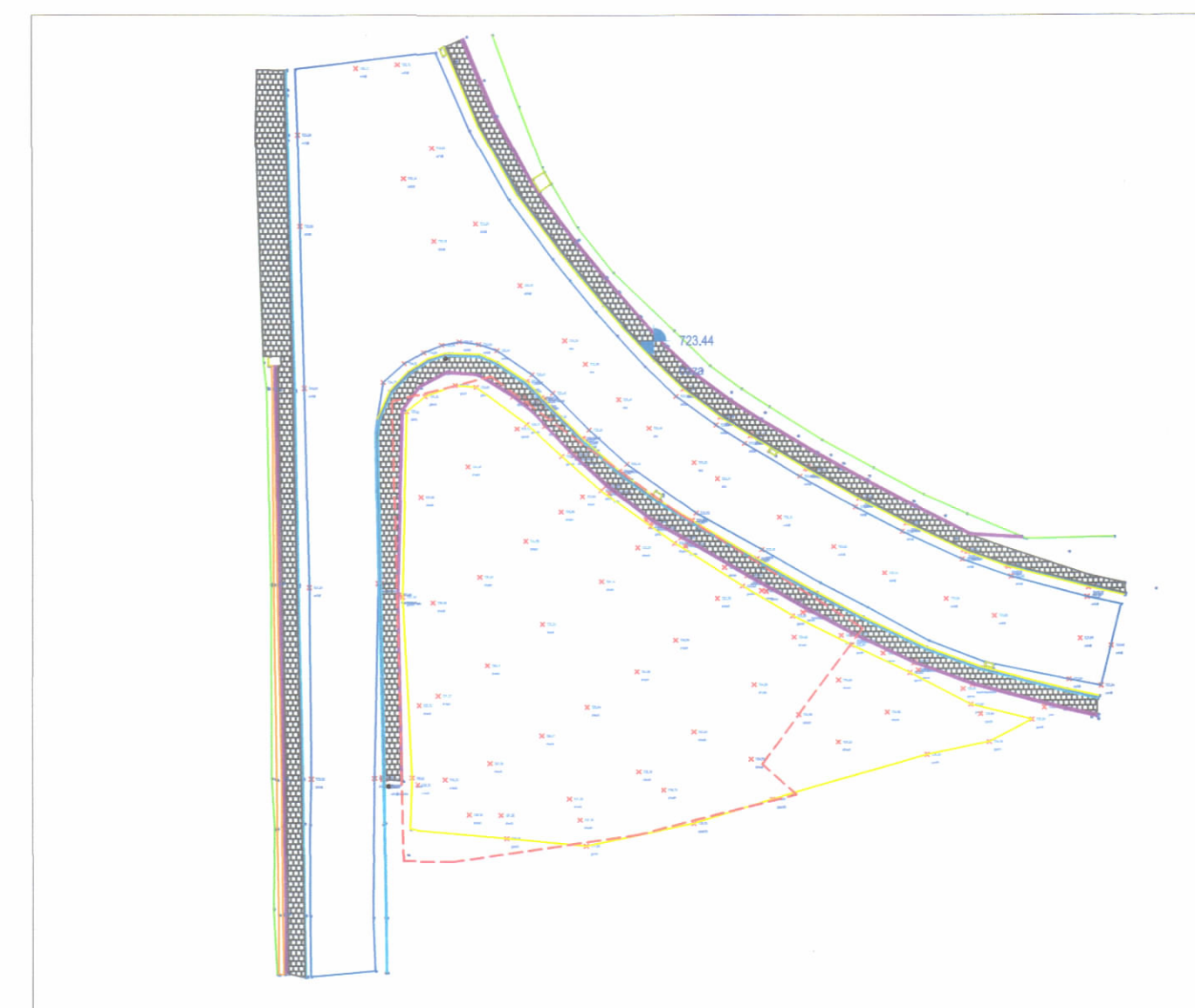
Znj. BELINDA BALLUKU
Ministër i Infrastrukturës dhe Energjisë



Miratuar me Vendim të KKT Nr. 05, Datë 24.04.2024



POZICIONI KADASTRAL SHK. 1:500



HARTA TOPOGRAFIKE SHK. 1:500

TREGUESIT E ZHVILLIMIT:	
Sipërfaqe e përgjithshme e truallit:	870.40 m ²
Sipërfaqe e truallit e zënë nga struktura (gjurma):	274.00 m ²
Sipërfaqe e përgjithshme e ndërtimit mbi tokë:	548.00 m ²
Sipërfaqe e përgjithshme e ndërtimit mbi dhe nën tokë:	548.00 m ²
Koeficienti i shfrytëzimit të truallit për ndërtim:	31.48%
Intensiteti i ndërtimit:	0.63
Lartësia maksimale e strukturës nga niveli i kuotës së sistemimit:	9.39 m (për godinën 2K)
Lartësia e kullës së trajnimit:	15.5 m
Numri i kateve mbi tokë:	2 kat
Numri i kateve nën tokë:	0 kat

TREGUESI TEKNIK:		
Zona Kadastrale: Z.K. 8581; Nr. pasurie: 13/2, në emër të: Bashkia Pogradec		
Kufizimet:		
Veri:	13/1 dhe 8/64	
Jug:	13/3	
Lindje:	13/48	
Perëndim:	13/15	
Distanca nga kufiri i pronës:		
Veriu	19.9 m volumi 1 kat	3.9 m - 8.0 m volumi 2 kat
Lindja	12.7 m volumi 1 kat	15.5 m volumi 2 kat
Jugu	3.2 m - 3.5 m volumi 1 kat	3.5 m - 4.9 m volumi 2 kat
Perëndimi	2.6 m - 3.2 m volumi 2 kat	
Distanca nga aksi i rrugës: 7.2 m për volumin 2 kat.		

LEJE NDËRTIMI PËR OBJEKTIN:
STACIONI I SHËRBIMIT ZJARRËFIKËS 1 DHE 2 KAT, ME
VENDNDODHJE NË BASHKINË POGRADEC

EMËRTIMI I FLETËS:	PLANVENDOSJA	
ZHVILLUES:	BASHKIA POGRADEC Kryetar Z. Ilir Shkollçi	
PROJEKTUES:	INGENUITY CONSULTING ENGINEERS SH.P.K & STUDIOSH.P.K Znj. Ermira Haxhiu	
NDËRTUES:		
FAZA E PROJEKTIT:	PROJEKT TEKNIK	
SHKALLA 1: 500	NR. I FLETËS A-01	NR. I KOPJEVE 01/06