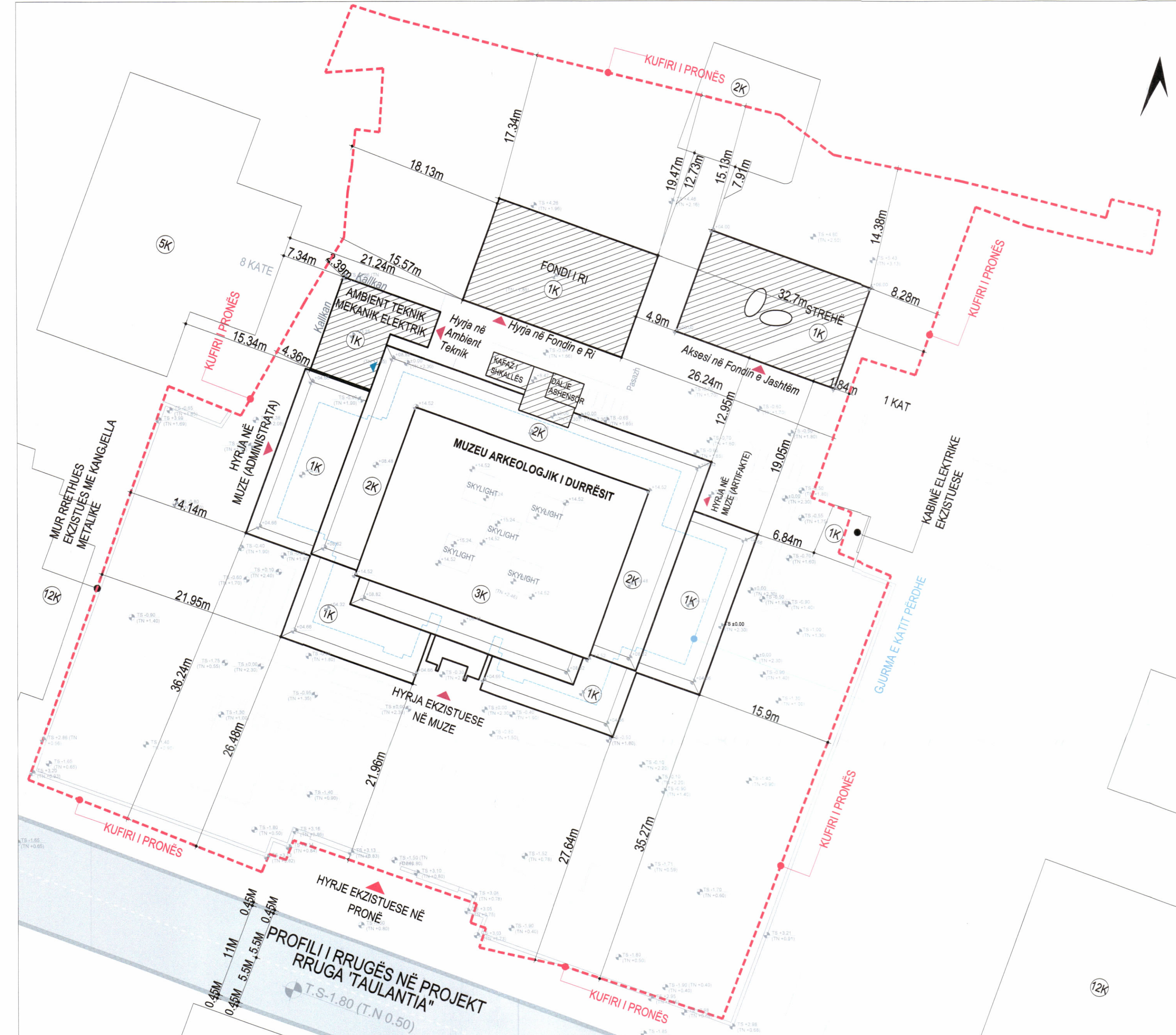
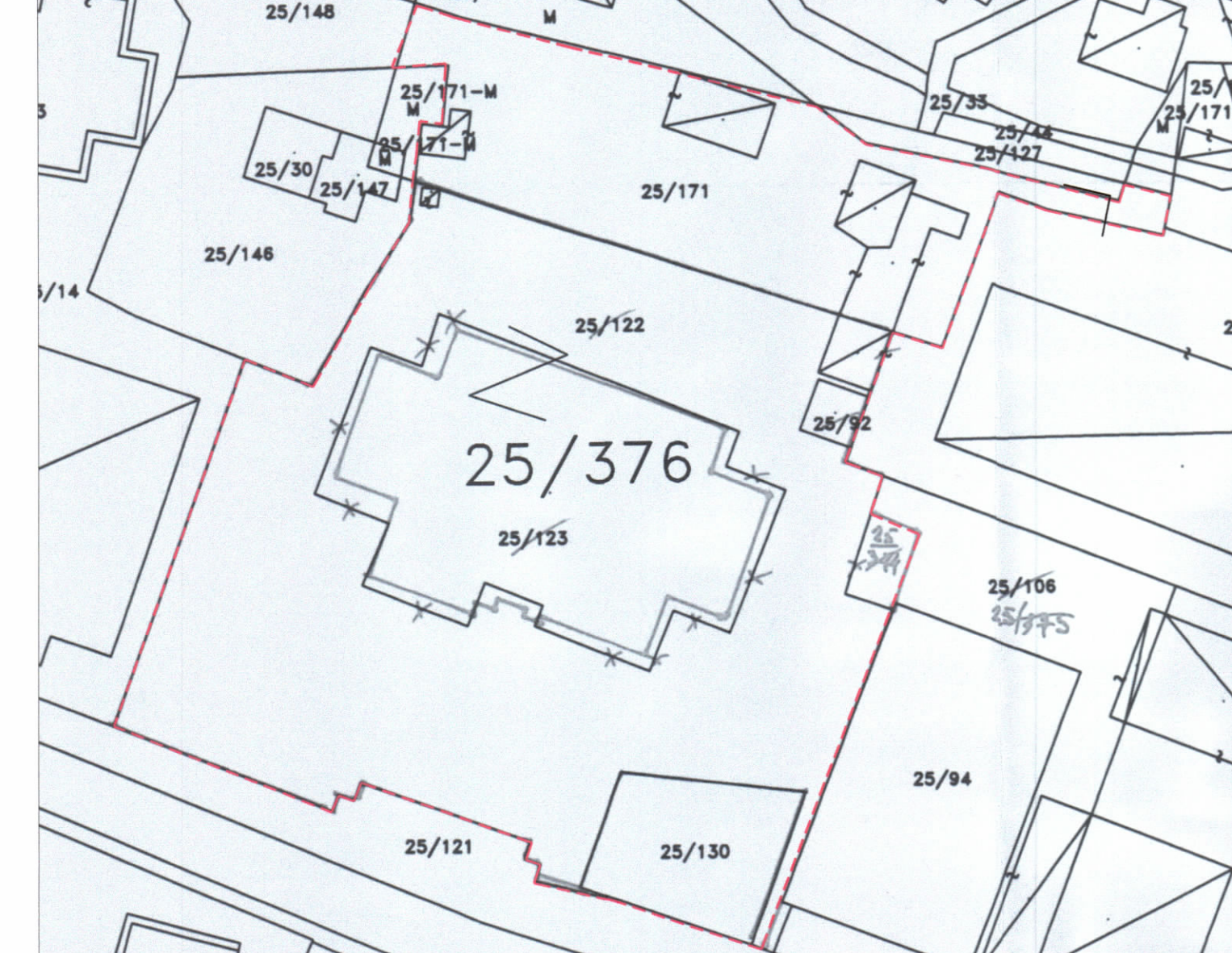


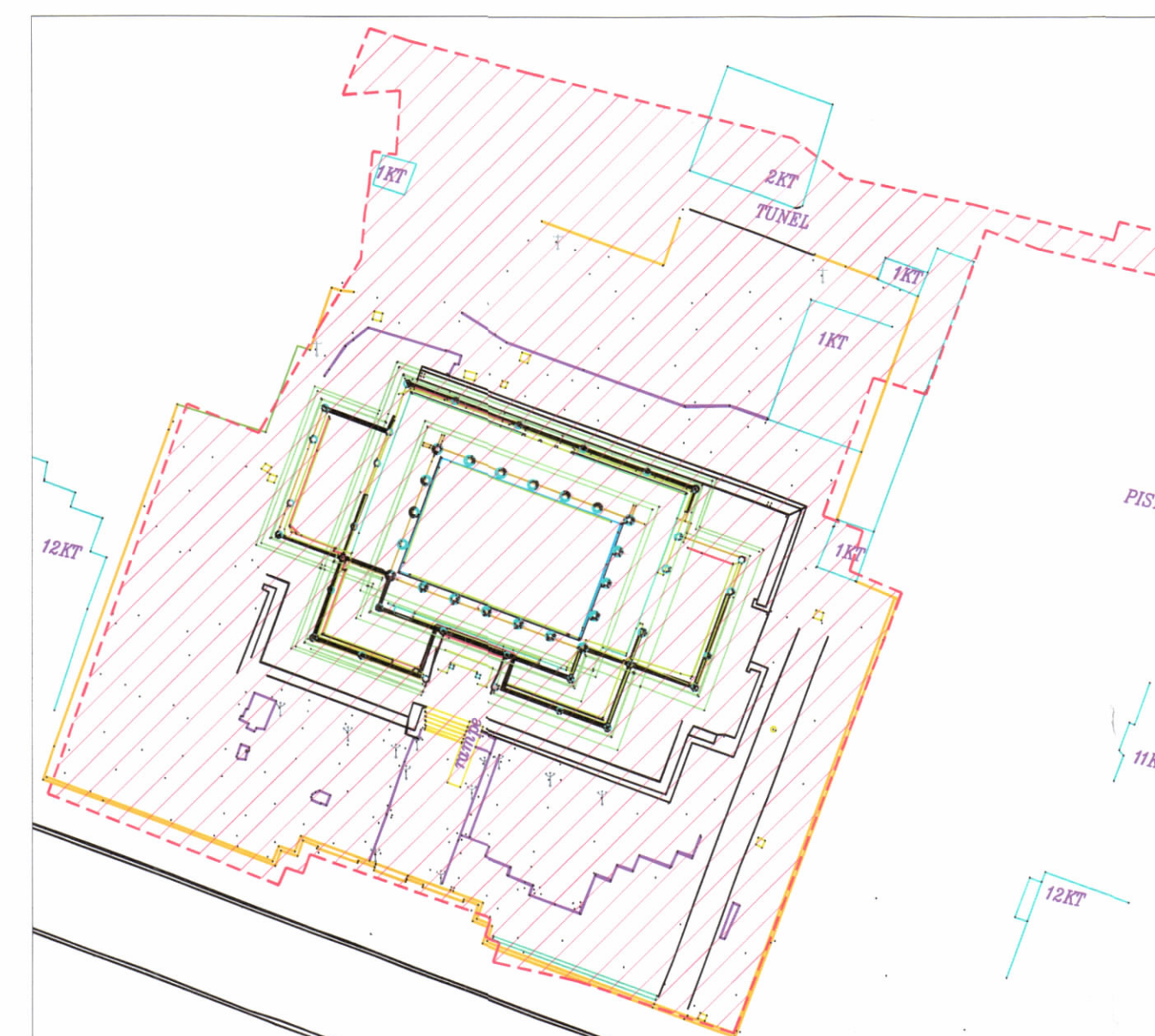
**LEJE NDËRTIMI PËR OBJEKTIN: RIKONSTRUKSIONI I MUZEUT, NDËRTIMI I FONDIT TË RI, STREHËS PËR FONDIN E JASHTËM DHE SHKALLË EMERGJENCE PËR MUZEUN KOMBËTAR ARKEOLOGJIK TË DURRËSIT”.**



PLANI I VENDOSJES SË STRUKTURËS SHK. 1:350



POZICIONI KADASTRAL SHK. 1:750



HARTA TOPOGRAFIKE SHK. 1:750

PAMJE TREDIMENSIONALE



**TREGUESIT E ZHVILLIMIT:**

Sipërfaqja e truallit që zhvillohet	7868.60 m <sup>2</sup>
Sipërfaqja totale e zënë nga struktura me shtesat (gjurma)	1763.47 m <sup>2</sup>
Koeficienti i shfrytëzimit të truallit (gjurma)	22.41%
Sipërfaqja totale ndërtimi mbi tokë me shtesat	3867.54 m <sup>2</sup>
Intensiteti i ndërtimit	0.49
Sipërfaqja e gjelbër dhe rekreative	5496.82 m <sup>2</sup>
Sipërfaqja rruge	608.31 m <sup>2</sup>

**FONDI:**

Sipërfaqja e truallit e zënë nga struktura (gjurma)	246.96 m <sup>2</sup>
Sipërfaqja totale ndërtimi e strukturës	246.96 m <sup>2</sup>
Lartësia maksimale e strukturës	1k / 5.35 m

**AMBIENTI TEKNIK:**

Sipërfaqja e truallit e zënë nga struktura (gjurma)	103.3 m <sup>2</sup>
Sipërfaqja totale ndërtimi e strukturës	103.3 m <sup>2</sup>
Lartësia maksimale e strukturës	1k / 5.3 m

**STREHA E FONDIT TË JASHTËM:**

Sipërfaqja e truallit e zënë nga struktura (projeksioni)	243.75 m <sup>2</sup>
Lartësia maksimale e strukturës	1k / 7.3 m

**SHKALLËT E JASHTME TË EMERGJENCËS DHE ASHENSORI:**

Sipërfaqja e truallit e zënë nga struktura e ashensorit (gjurma)	33.21 m <sup>2</sup>
Sipërfaqja e truallit e zënë nga struktura e shkallëve (projeksioni)	14.50 m <sup>2</sup>
Sipërfaqja totale ndërtimi e strukturës së ashensorit	70.12 m <sup>2</sup>
Lartësia maksimale e strukturës	1k / 13.15 m

**MUZEU:**

Sipërfaqja e truallit e zënë nga struktura ekzistuese (gjurma)	1380 m <sup>2</sup>
Sipërfaqja totale ndërtimi e strukturës ekzistuese	3447.16 m <sup>2</sup>
Lartësia maksimale e strukturës ekzistuese	3k / 16 m

**TREGUESI TEKNIK:**  
Zona Kadastrale: 8512  
Nr. pasurie: 25/171, 25/130 & 25/276

- Distancat nga kufiri i Pronës:
- VERI: 14.38m-19.47m për fondin e ri;
  - JUG: 21.96m-36.24m për objektin ekzistues të Muzeut;
  - LINDJE: 1.84m-8.28m për strehën dhe 26.24m-32.7m për fondin e ri;
  - PERËNDIM: 2.39-4.36m për ambientin teknik dhe 15.57m-18.13m për fondin e ri.

**LEGJENDË:**

	Objekti i Ri		Kufiri Pronë
	Hyrje në Objekt		Gjurma e Katit Përdhe



REPUBLIKA E SHQIPËRISË  
KËSHILLI KOMBËTAR I TERRITORIT

MIRATOHET

KRYETARI I K.K.T



Z. EDI RAMA

Z. Blendi Gonxhja

Ministria e Ekonomisë, Kulturës dhe Inovacionit



Miratuar me Vendim të KKT Nr.01, Datë 18.10.2023

**LEJE NDËRTIMI PËR OBJEKTIN: RIKONSTRUKSIONI I MUZEUT, NDËRTIMI I FONDIT TË RI, STREHËS PËR FONDIN E JASHTËM DHE SHKALLË EMERGJENCE PËR MUZEUN KOMBËTAR ARKEOLOGJIK TË DURRËSIT”.**

EMËRTIMI I FLETËS:	Planvendosja e strukturave	
POROSITËS:	 	
PROJEKTUES:		
ZHVILLUES:	Ministria e Ekonomisë, Kulturës dhe Inovacionit	
FAZA E PROJEKTIT:	PROJEKT ZBATIMI	
SHKALLA 1: 350	NR. I FLETËS A-01	NR. I KOPEJEVE 03/06