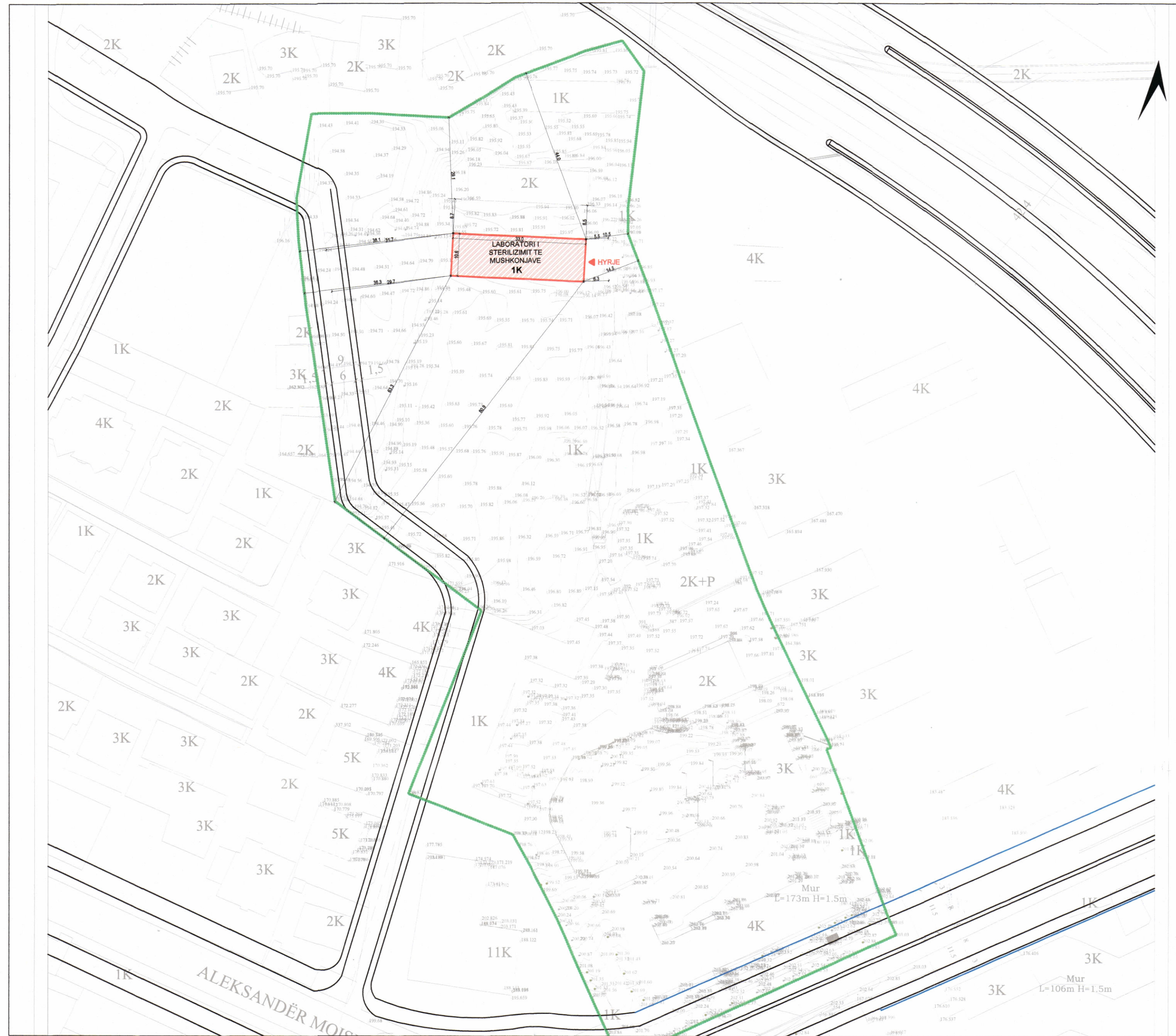
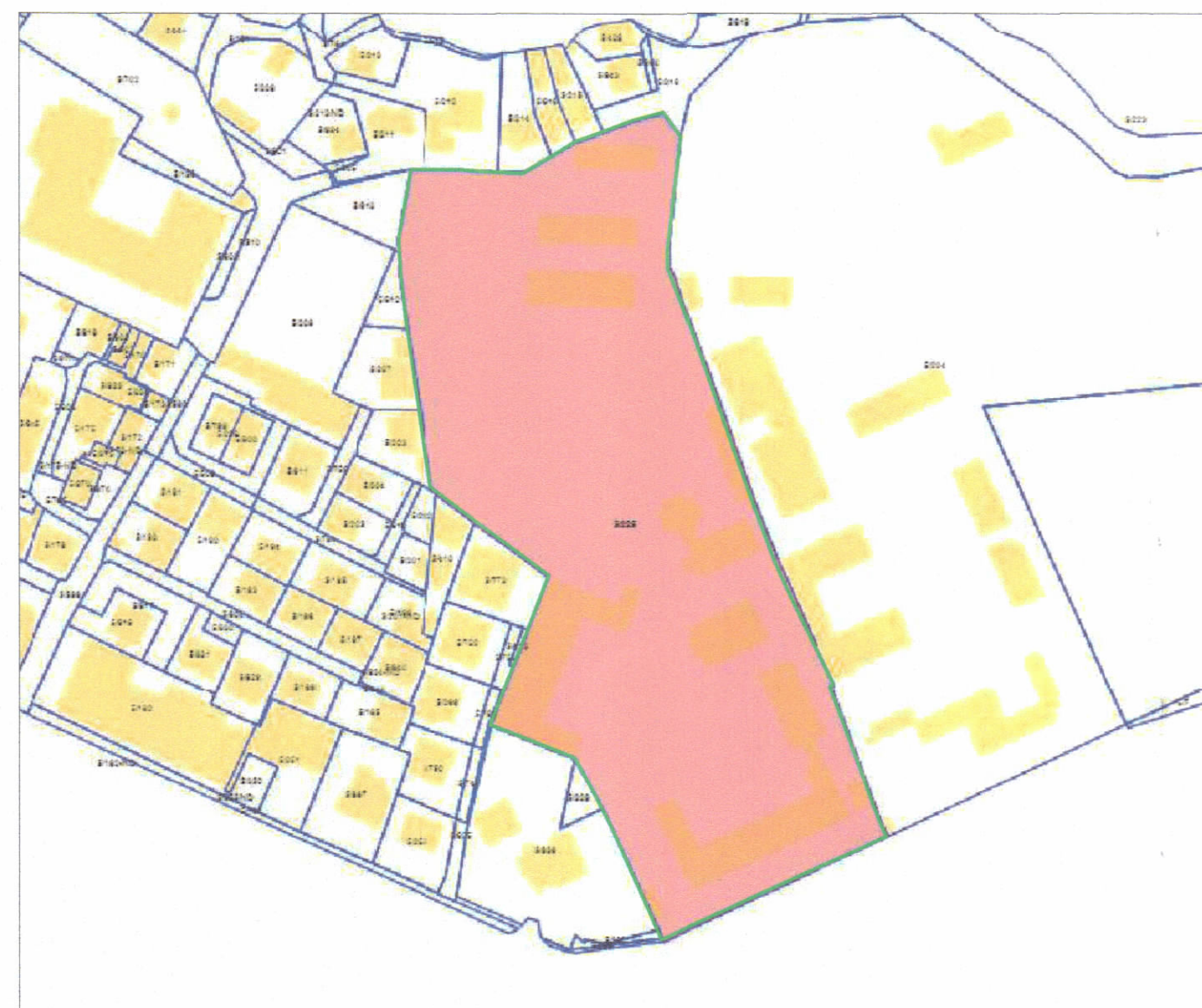


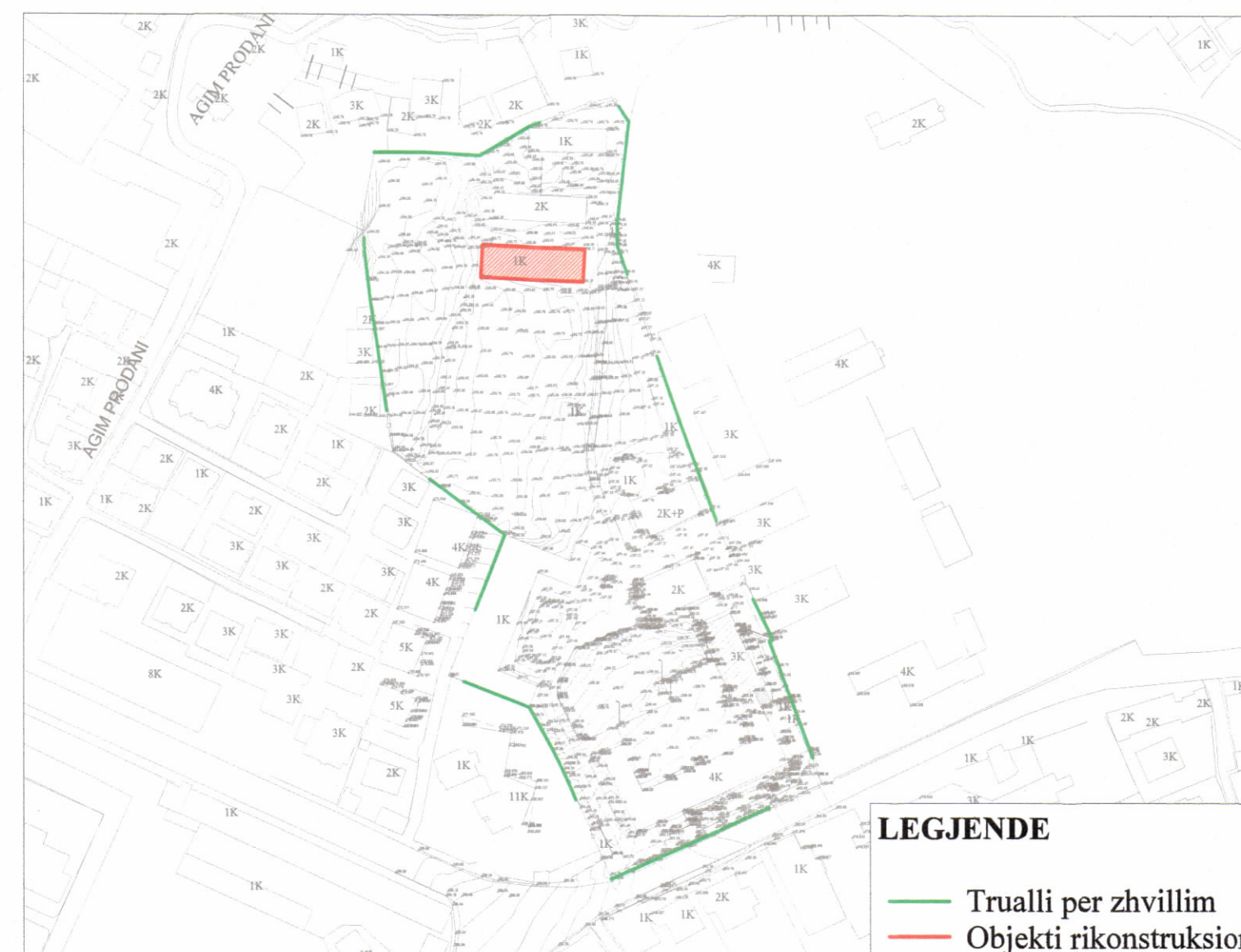
LEJE NDËRTIMI PËR OBJEKTIN: "RIKONSTRUKSIONI I NDËRTESESË EKZISTUESE VIVARIUM, PËR IMPLEMENTIMIN E PROJEKTIT TË LABORATORIT TË STERILIZIMIT TË MUSHKONJAVE", ME VENDNDODHJE NË BASHKINË TIRANË



PLANI I VENDOSJES SË STRUKTURËS SHK. 1:750


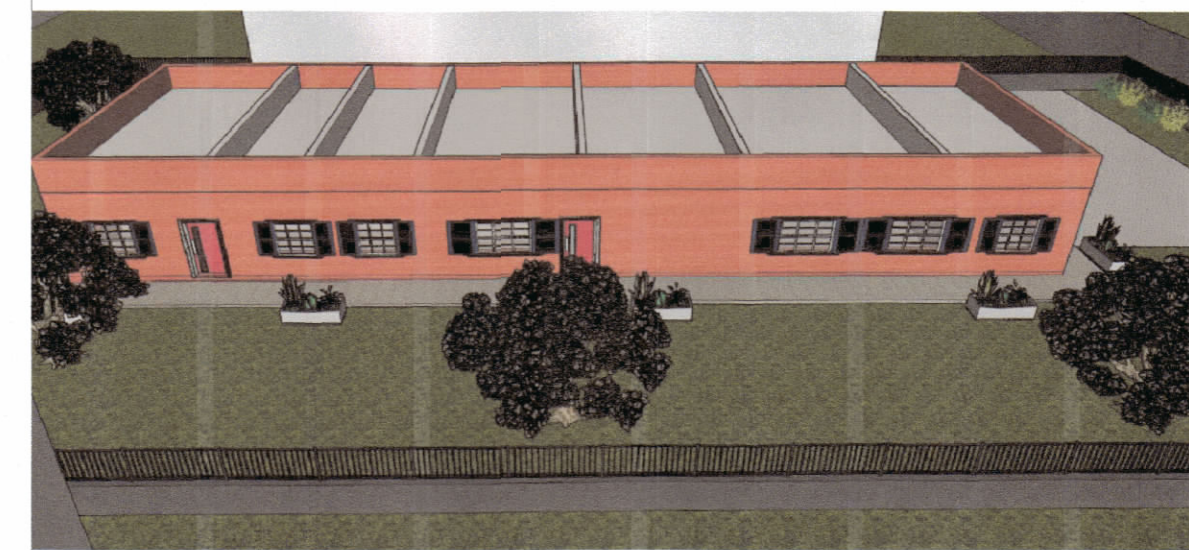



Fatjon Hoxha
POZICIONI KADASTRAL SHK. 1:2000



HARTA TOPOGRAFIKE SHK. 1:2000

PAMJE TREDIMENSIONALE



REPUBLICA E SHQIPËRISË
KËSHILLI KOMBËTAR I TERRITORIT

MIRATOHET

KRYETARI I K.K.T



Z. EDI RAËMA

Znj. Albana Koçi

Ministër i Ministrisë së Shëndetësisë dhe
Mbrojtjes Sociale



Miratuar me Vendim të KKT Nr. 08, Datë 29.05.2024

LEJE NDËRTIMI PËR OBJEKTIN: "RIKONSTRUKSIONI I NDËRTESESË EKZISTUESE VIVARIUM, PËR IMPLEMENTIMIN E PROJEKTIT TË LABORATORIT TË STERILIZIMIT TË MUSHKONJAVE", ME VENDNDODHJE NË BASHKINË TIRANË

EMËRTIMI I FLETËS:	PLANI I VENDOSJES	
ZHVILLUES:	INSTITUTI I SHENDETIT PUBLIK	
PROJEKTUES:	NG STRUCTURES shpk	
NDËRTUES:	NG STRUCTURES shpk	
FAZA E PROJEKTIT:	PROJEKT TEKNIK	
SHKALLA 1: 500	NR. I FLETES A-01	NR. I KOPJEVE 06/06

TREGUESIT E ZHVILLIMIT:
Sipërfaqe e truallit e zënë nga struktura (gjurma): 347 m²
Sipërfaqe e përgjithshme e ndërtimit mbi tokë që rikonstruhet: 347 m²
Lartësia maksimale e strukturës nga niveli i kuotës së sistemimit: 4.85 m
Numri i kateve mbi tokë: 1 kat

TREGUES TEKNIK:
Zona Kadastrale: Z.K. 8120; Nr. pasurie 5/225, në emër të: SHTET
Kufizimet:
Veri: 8.5m nga Objekt 1k Kapanon
Jug: -
Lindje: 5.5m nga aksi i rrugës
Perëndim: 29.7m nga aksi i rrugës
Distancat nga kufiri i pronës:
Veriu 29.1m,
Lindja 10.5m-14.5m,
Jugu 63.3m-80.9m,
Perëndimi 36.3m-38.1m
Distancat nga aksi i rrugës:
Lindje: 5.5m
Perëndim: 29.7m

LEGJENDE

— Trualli per zhvillim
— Objekti rikonstruksion