
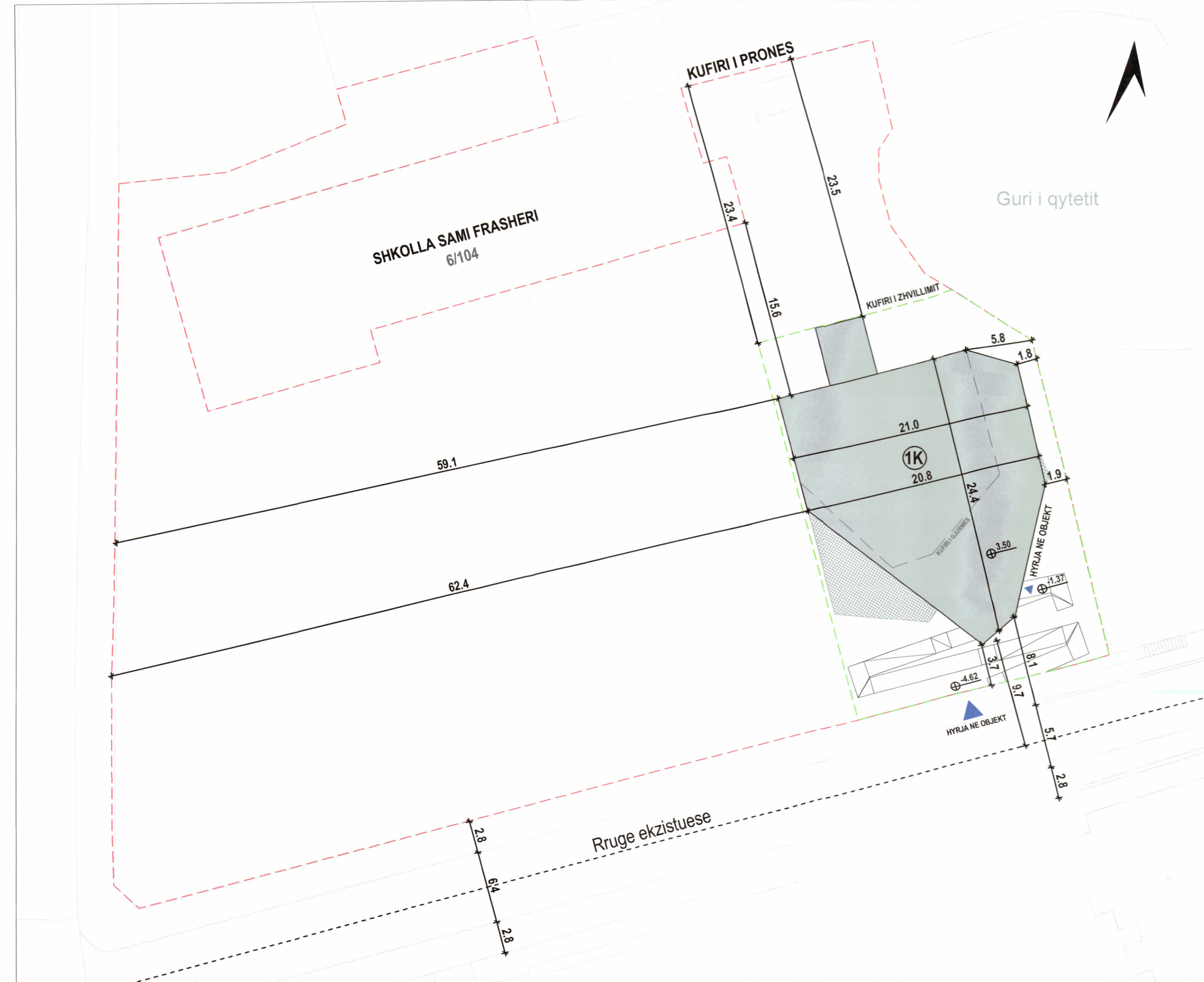


LEJE NDERTIMI PËR OBJEKTIN: "STACIONI INFORMATIV PERMET"
ME VENDNDODHJE NË PERMET, ME ZHVILLUES MINISTRIA E TURIZMIT DHE MJEDISIT

PAMJE TREDIMENSIONALE



PARAMETRAT URBAN

TREGUESIT PER ZHVILLIM :

SIPËRFAQE E PËRGJITHSHME E PRONES: 4078 M²
SIPËRFAQE E TRUALLIT QË PËRDORET PËR ZHVILLIM: 750 M²
SIPËRFAQE E TRUALLIT E ZËNË NGA STRUKTURA (GJURMA): 136 M²
SIPËRFAQE E PËRGJITHSHME E NDËRTIMIT MBI TOKË: 136 M²
SIPËRFAQE E PROJEKSIONIT: 433.2 M²
LARTËSIA MAKSIMALE E STRUKTURËS NGA NIVELI I KUOTËS SË SISTEMIMIT NE HYRJE TE OBJEKTIT: 3.5 M
NUMRI I KATEVE MBI TOKË: 1
NUMRI I KATEVE NËN TOKË: 0

TREGUESI TEKNIK:
Zona Kadastrale: 2917
Numer Pasurie 6/103

TREGUESIT E DISTANCAVE :

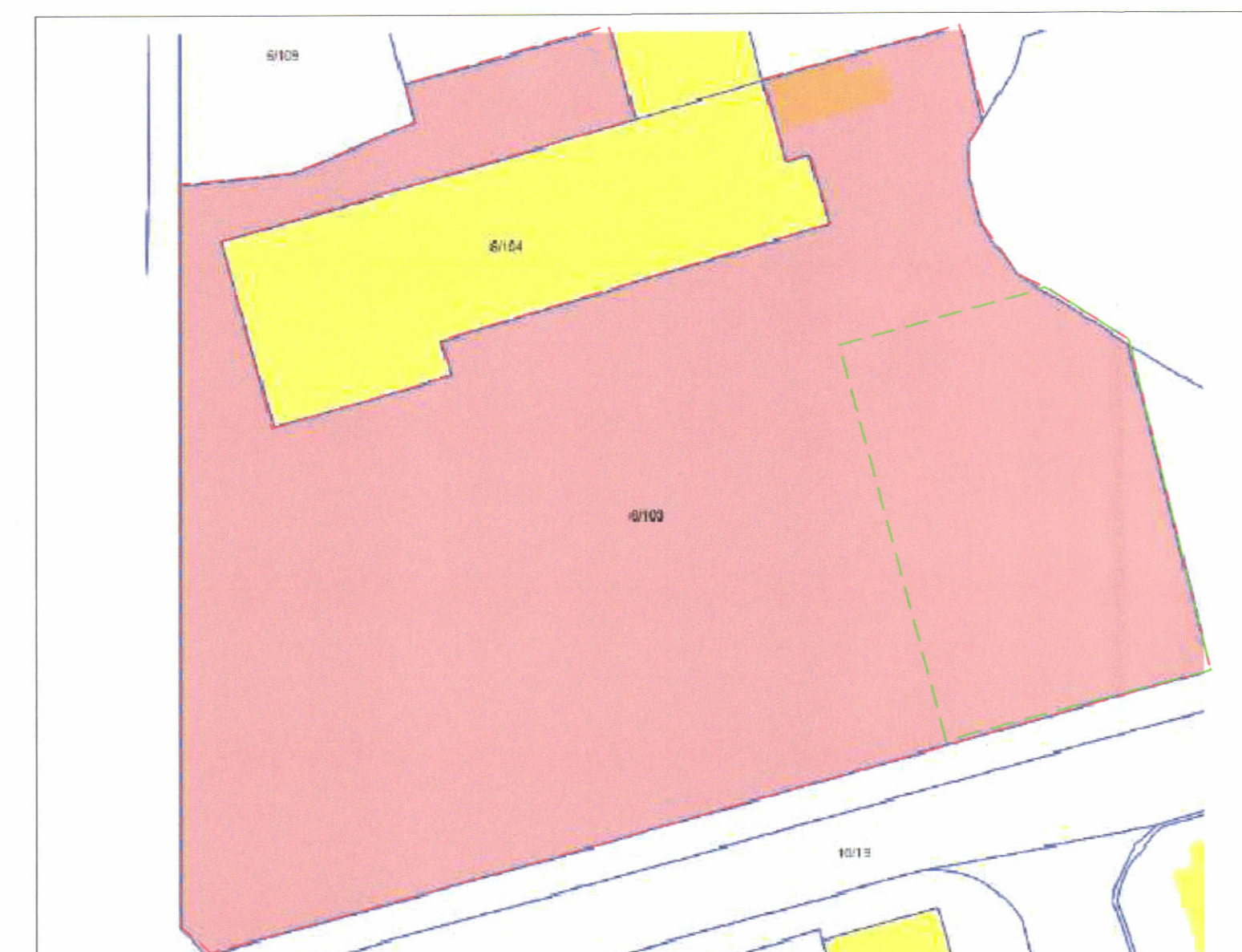
DISTANCAT NGA KUFIRI I PRONES:
Veri : 23.5 m
Jug : 3.7 m
Lindje: 1.8 m
Perendim: 59.1 m

DISTANCAT NGA RRJETI RRUGOR :
Jug: 9.7 m nga aksi i rruges ekzistuese

LEGJENDA

- Kufiri i Prones
- Kufiri i zhvillimit
- Objekti i propozuar
- Objekte ekzistuese

PLANI I VENDOSJES SË STRUKTURËS SHK. 1: 250



POZICIONI KADASTRAL SHK. 1:500



HARTA TOPOGRAFIKE SHK. 1:500


REPUBLIKA E SHQIPËRISË
KËSHILLI KOMBËTAR I TERRITORIT

MIRATOHET
KRYETARI I K.K.T


Z. EDI RAMA

Znj. Mirela Kumbaro
Ministër i Turizmit dhe Mjedisit



Vendim i KKT-së nr. 01, datë 25.09.2024

LEJE NDERTIMI PËR OBJEKTIN: "STACIONI INFORMATIV PERMET" ME VENDNDODHJE NË PERMET, ME ZHVILLUES MINISTRIA E TURIZMIT DHE MJEDISIT

EMËRTIMI I FLETËS:	PLANI I VENDOSJES SË STRUKTURËS	
PROJEKTUES:	CEBRA / "UNO ARCHITECTS" sh.p.k	
ZHVILLUES:	MINISTRIA E TURIZMIT DHE MJEDISIT	
FAZA E PROJEKTIT:	PROJEKT ZBATIMI	
SHKALLA 1: 250	NR. I FLETES A-01	NR. I KOPJEVE 05/06