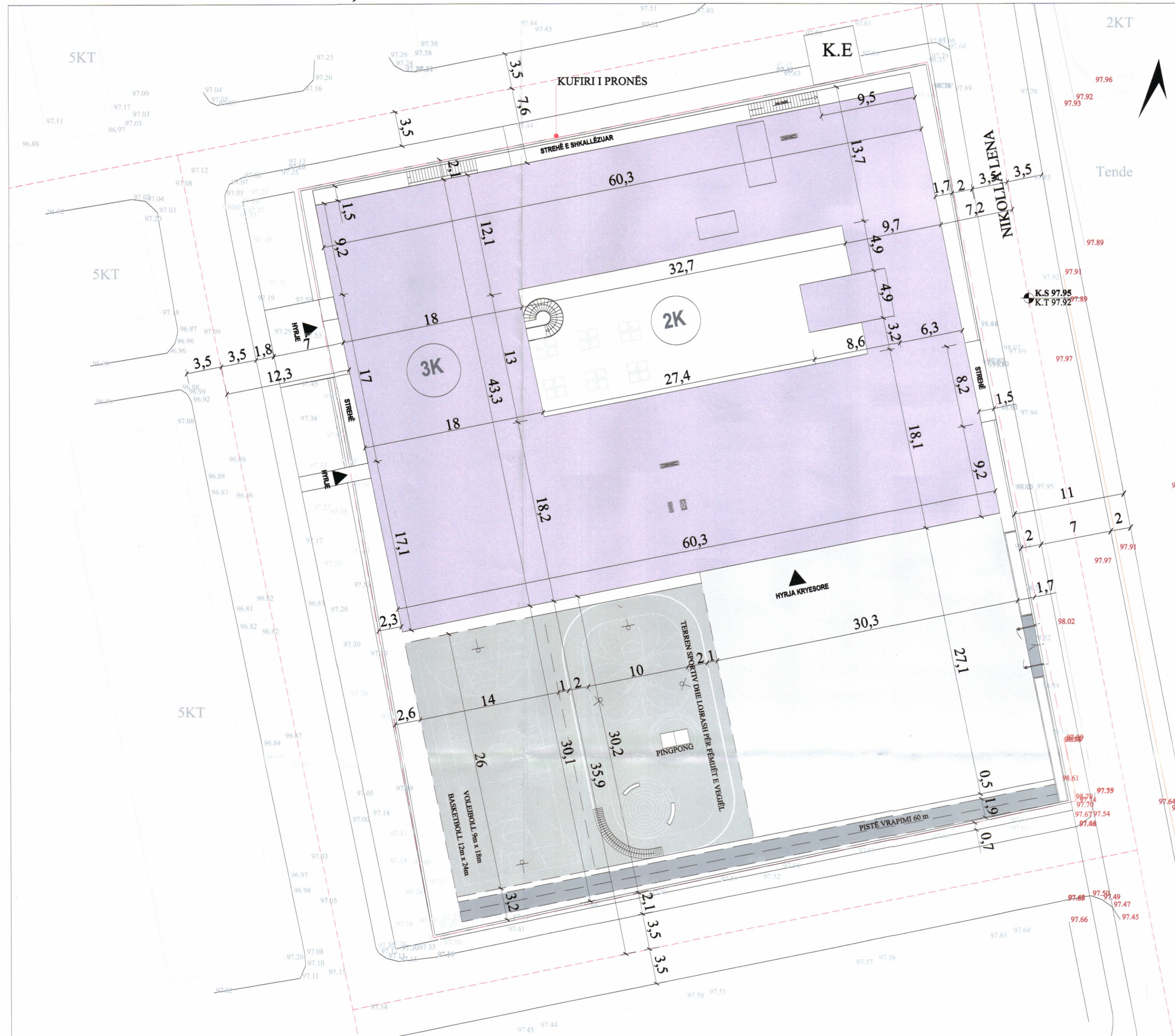
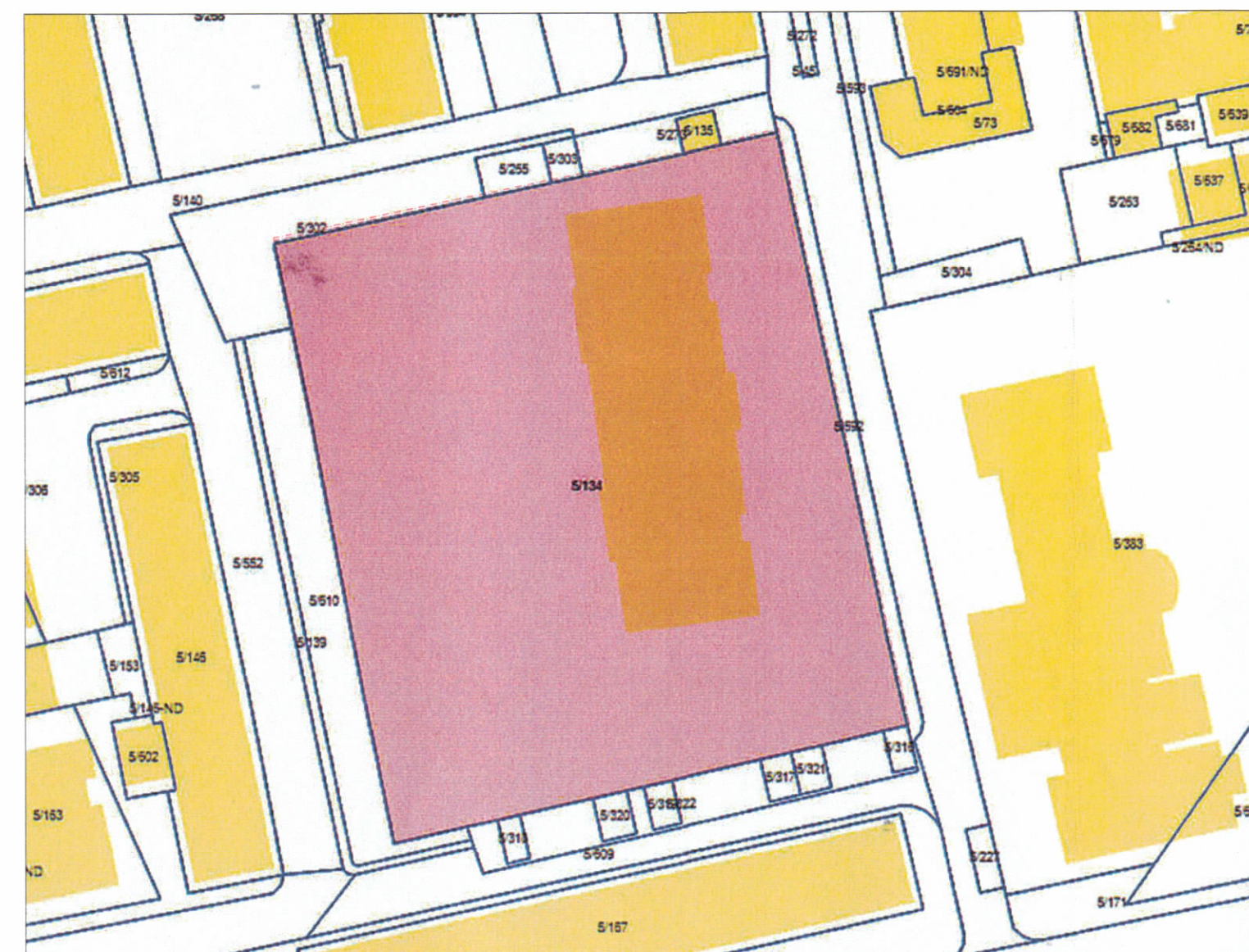


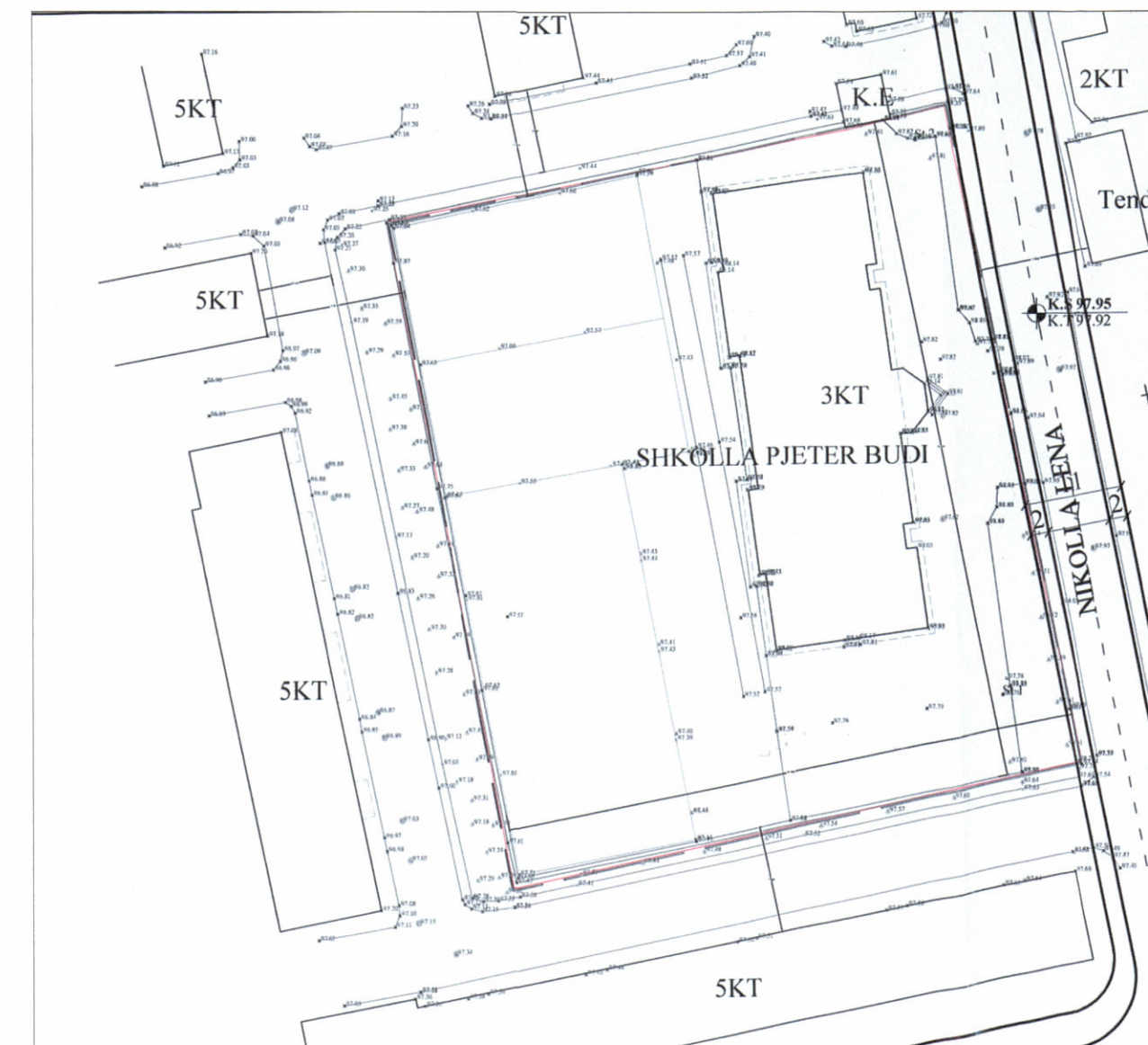
**LEJE NDËRTIMI PËR OBJEKTIN: GODINË ARSIMORE 2K DHE 3K SHKOLLA 9-VJEÇARE "PJETËR BUDI" ME MUR RRETHUES, RRUGA " NIKOLLA LENA", BASHKIA TIRANË .**



PLANI I VENDOSJES SË STRUKTURËS SHK. 1:300



POZICIONI KADASTRAL SHK. 1:750



HARTA TOPOGRAFIKE SHK. 1:750

**PAMJE TREDIMENSIONALE**



**TREGUESIT E ZHVILLIMIT:**  
 Sipërfaqe e përgjithshme e truallit: 4854.37 m<sup>2</sup>  
 Sipërfaqe e truallit e zënë nga struktura (gjurma): 2430.0 m<sup>2</sup>  
 Sipërfaqe e përgjithshme e ndërtimit mbi tokë: 6397 m<sup>2</sup>  
 Sipërfaqe e përgjithshme e ndërtimit mbi dhe nën tokë: 6397 m<sup>2</sup>  
 Koefficienti i shfrytëzimit të truallit për ndërtim: 49 %  
 Intensiteti i ndërtimit: 1.3  
 Lartësia maksimale e strukturës nga niveli i kuotës së sistemimit: 14.58 m  
 Numri i kateve mbi tokë: 2 kat dhe 3 kat  
 Numri i kateve nën tokë: 0 kat

**TREGUESI TEKNIK:**  
 Zona Kadastrale: Z.K.8250; Nr. pasurie 5/134, në emër të: Bashkia Tiranë  
 Kufizimet:  
 Veri: Rrugë  
 Jug: Rrugë  
 Lindje: Rruga "Nikolla Lena"  
 Perëndim: Rrugë  
 Distancat nga kufiri i pronës:  
 Veriu 2.1 m,  
 Lindja 1.7 m,  
 Jugu 30.2m,  
 Perëndimi 1.6m dhe 2.3 m  
 Distancat nga aksi i rrugës:  
 Veriu 7.6 m,  
 Lindja 7.2 m,  
 Jugu 35.9m,  
 Perëndimi 12.3m

REPUBLICA E SHQIPËRISË  
 KËSHILLI KOMBËTAR I TERRITORIT

MIRATOHET

KRYETARI I K.K.T



Znj. Belinda Balluku  
 Ministër i Infrastrukturës dhe Energjisë



Miraturar me Vendim të KKT Nr. 13, Datë 31.07.2024

**LEJE NDËRTIMI PËR OBJEKTIN: GODINË ARSIMORE 2K DHE 3K SHKOLLA 9-VJEÇARE "PJETËR BUDI" ME MUR RRETHUES, RRUGA " NIKOLLA LENA", BASHKIA TIRANË .**

EMËRTIMI I FLETËS:	PLANI I VENDOSJES SË STRUKTURËS SË OBJEKTIT	
ZHVILLUES:	BASHKIA TIRANË	
PROJEKTUES:	BOE SPAERA & ARCHISPACE & P.F. ETLVA BUSHATI	
FAZA E PROJEKTIT:	PROJEKT TEKNIK	
SHKALLA 1: 300 / 1:750	NR. I FLETES A-01	NR. I KOPJEVE 06/06