

LEJE NDËRTIMI PËR OBJEKTIN: "NDËRTIMI I INSTITUTIT TË POLICISË SHKENCORE", ME VENDNDODHJE NË BASHKINË TIRANË" ME SUBJEKT ZHVILLUES DREJTORINË E PËRGJITHSHME E POLICISË SË SHETËTIT.



REPUBLIKA E SHQIPËRISË
KËSHILLI KOMBËTAR I TERRITORIT

MIRATOHET
KRYETARI I K.K.T

Z. EDI RAMA

Z. Ervin Hoxha

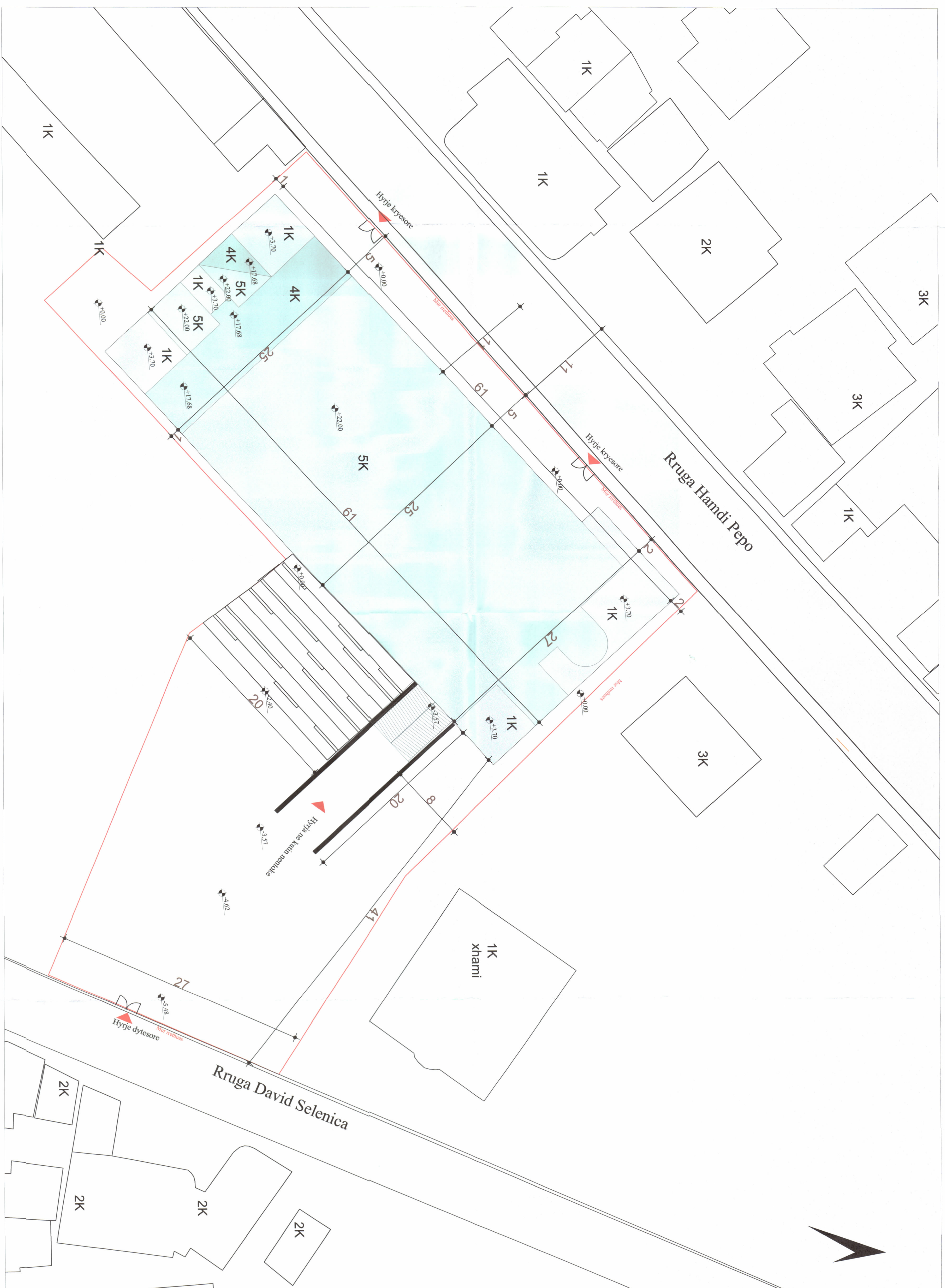
Ministër i Brendshëm

Ministria e Brendshme

Miratar me Vendim të KKT Nr.08, Datë 31/07/2024

LEJE NDËRTIMI PËR OBJEKTIN: "NDËRTIMI I INSTITUTIT TË POLICISË SHKENCORE", ME VENDNDODHJE NË BASHKINË TIRANË", ME SUBJEKT ZHVILLUES DREJTORINË E PËRGJITHSHME E POLICISË SË SHETËTIT.

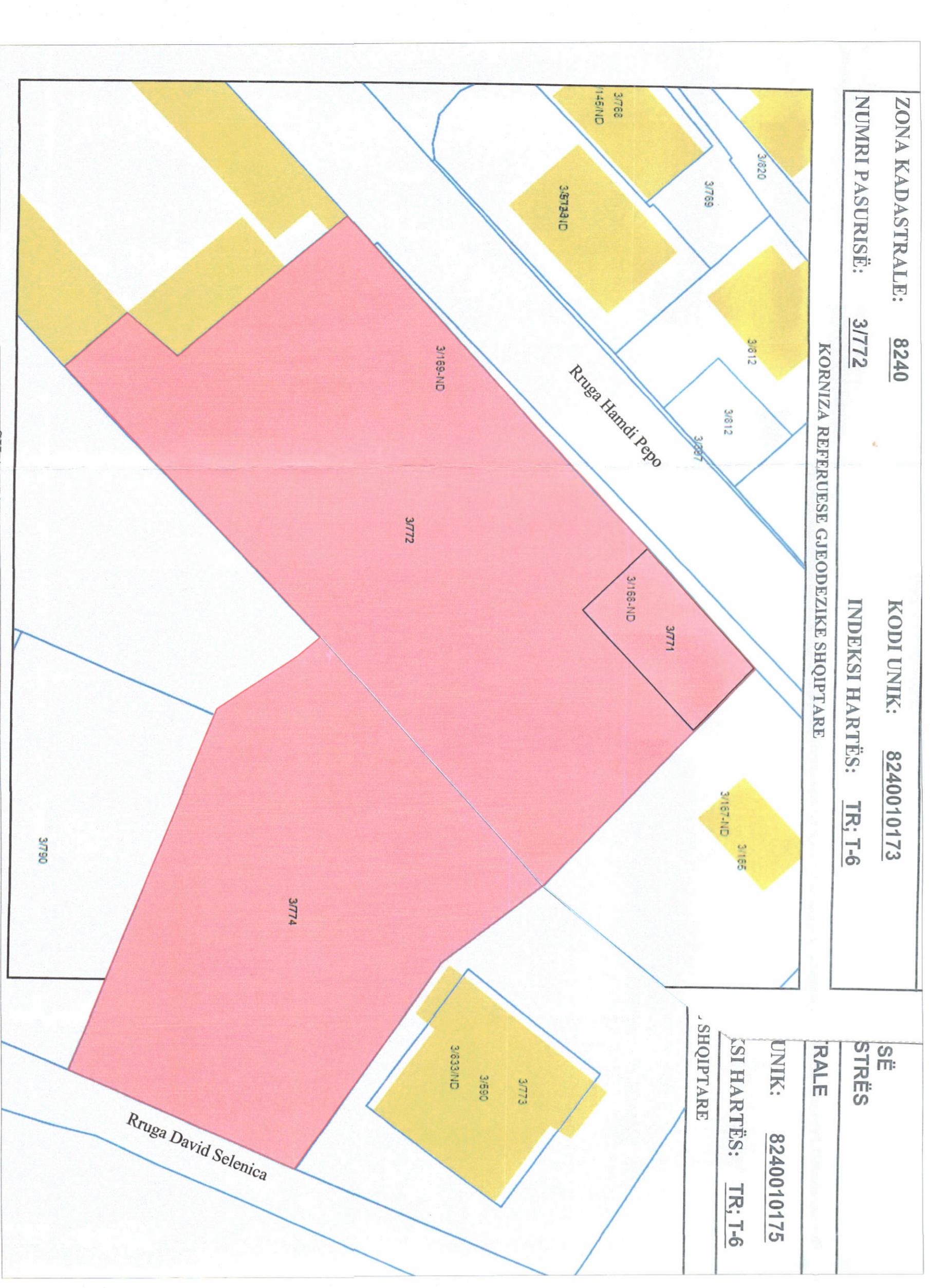
EMËRTIMI I FLETËS:	Pilani i vendosjes së strukturës së "Instituti të Policisë Shkencore"	
PROJEKTUES:	"Instituti DEKLADJA-A.L.B" sh.p.k	
ZHVILLUES:	"Drejtonia e Përgjithshme e Policisë Shkencore"	
FAZA E PROJEKTIT:	Projekt Zbatimi	
SHKALLA 1:200, 1:400	NR. I FLETËS A-01	NR. I KOPËPËVE 0606-0606



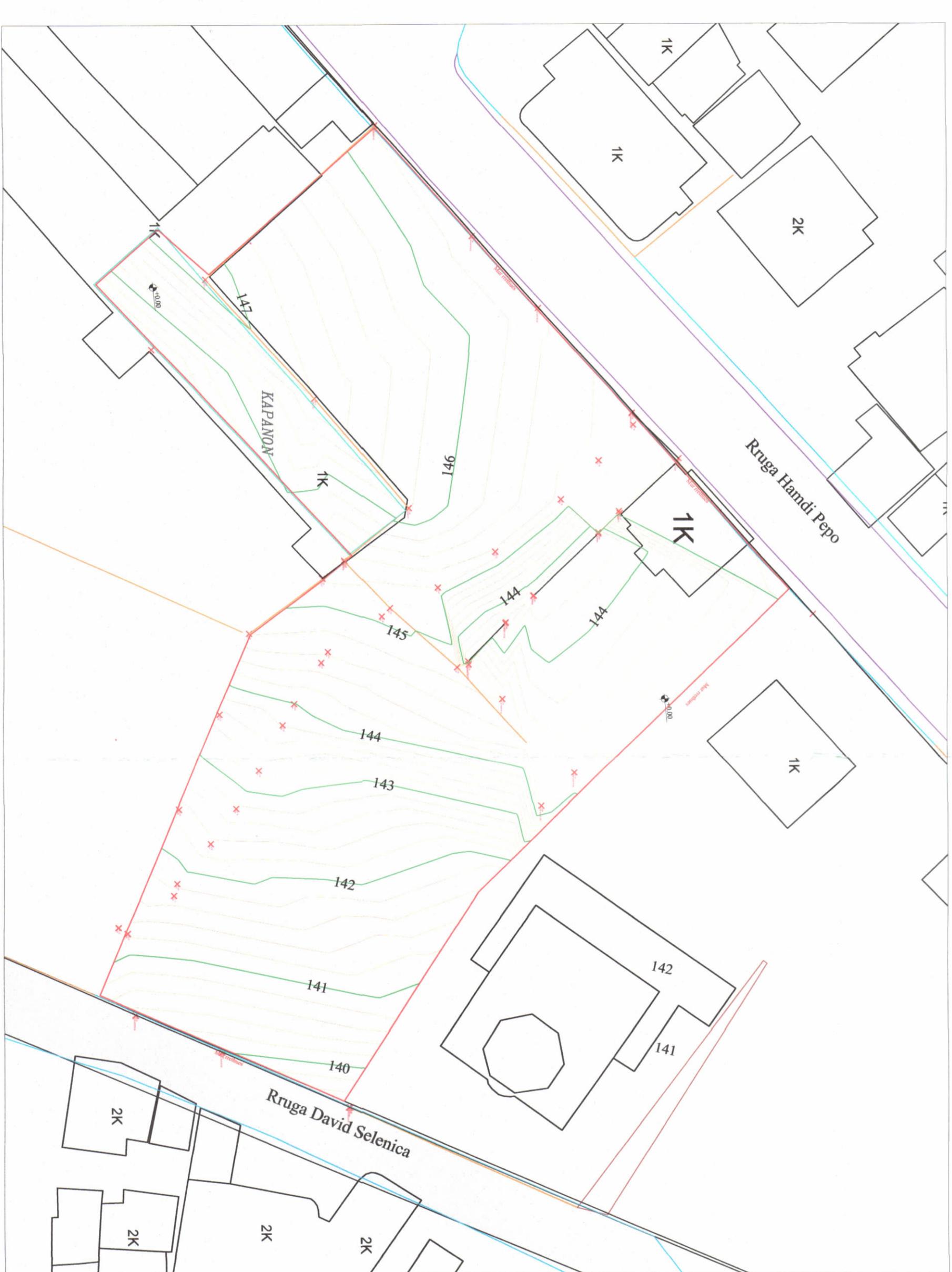
PLANI I VENDOSJES SË STRUKTURËS SHK. 1:200



PAMJE TREDIMENSIONALE



POZICIONI KADASTRAL SHK. 1:400



HARTA TOPOGRAFIKE SHK. 1:400

TREGUESIT E ZHVILLIMIT:
Sipërfaqe e përgjithshme e truallit: 3 452,56 m²
Sipërfaqe e truallit që përdoret për zhvillim: 3 452,56 m²
Sipërfaqe e truallit e zënë nga struktura (gjinia): 1502 m²
Sipërfaqe e ndërtimit mbi tokë: 6547 m²
Sipërfaqe e ndërtimit nën tokë: 1502 m²
Sipërfaqe e përgjithshme e ndërtimit: 8049 m²
Koeficienti i shpërfaqësimit të truallit për ndërtim: 43,50 %
Intensiteti i ndërtimit: 2,33
Lartësia maksimale e strukturës nga niveli i kuotës së sistemit: 22m
Numri i katëve mbi tokë: 5
Numri i katëve nën tokë: 1

TREGUESI TEKNIK:
Zona Kadastrale: 8240
Nr. pasurisë 3/771, 3/772 & 3/774

Distanca nga kufiri i pronës: 1m perëndim, 1m jug, 2m lindje, 5m veri
Distanca nga aksii i rrugës: 11m

LEGJENDE:

- Kufiri i tokës matre në perëndim
- Sipërfaqja e truallit që përdoret për zhvillim
- Objekti i ndërtimit
- Trovar
- Rruge
- Hyrje në objekt