

LEJE NDËRTIMI PËR OBJEKTIN: POLI I RI I TEKNOLOGJISË SË INFORMACIONIT DHE I SIGURISË KIBERNETIKE,  
BASHKIA TIRANË, ME SUBJEKT ZHVILLUES FONDIN SHQIPTAR TË ZHVILLIMIT


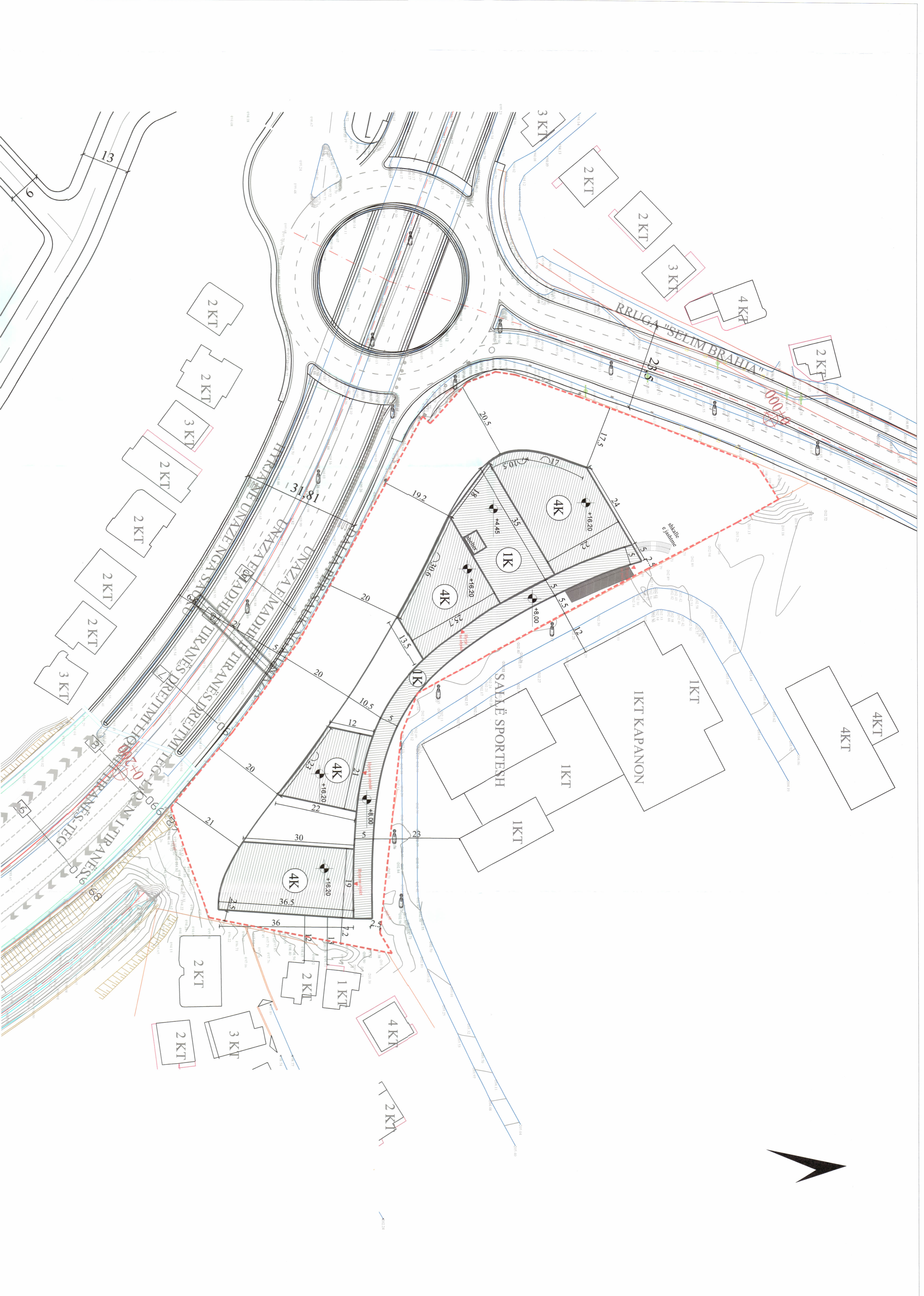


REPUBLIKA E SHQIPËRISË  
KËSHILLI KOMBËTAR I TERRITORIT

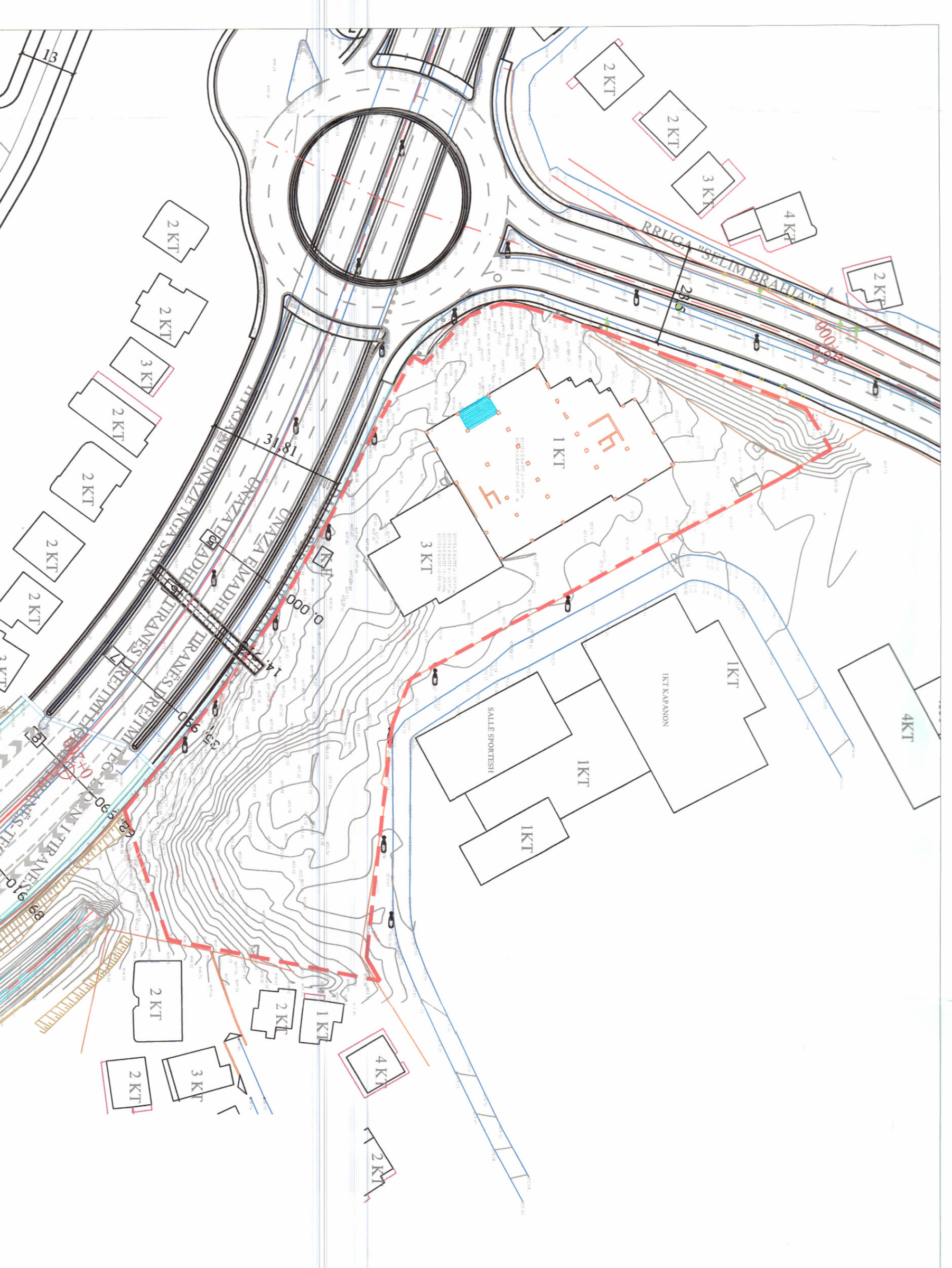
MIRATOHET

KRYETARI I K.K.T

Z. EDIRAMA



PLANI I VENDOSJES SË STRUKTURËS SHK. 1: 500



HARTA TOPOGRAFIKE SHK. 1:1250

POZICIONI KADASTRAL SHK. 1:1250

**TREQËSIT E ZHVILLIMIT:**

Sipërfaqe e përgjithshme e rratit: 9600m<sup>2</sup>  
Sipërfaqe e sipërfaqes së zotëruarë të zhvillimit: 9600m<sup>2</sup>  
Sipërfaqe e rratit dhe zotërisë nga ardhurat (gjurmë): 3488m<sup>2</sup>  
Sipërfaqe e përgjithshme e ndërtimit: 9382m<sup>2</sup>  
Koeficienti i shfrytëzimit të rratit për ndërtim: 36%  
Koeficienti i shfrytëzimit të rratit për rrugë dhe hapësira publike: 64%  
Indeksi i ndërtimit: 0,97  
Lartësia maksimale e objektit: 17,20 m  
Numri i katëve nën tokë: 4  
Numri i katëve nën tokë: 1

**TREGUESI TEKNIK:**

Nr. pasurisë dhe Zona Kadmstrale: 174/14, ZK. 3266  
Kufizimet:  
Distanca nga kufiri i prorit:  
Vert: 1m  
Jug: 20m  
Lindje: 6,9m  
Perëndim: 5m  
Pjesëtim: 20m

Distanca nga aksii i rrugës:

**LEGJENDE:**

- Komuni i prorit
- Vija e ndërtimit
- Njësia e objektit
- Topsi i rrugës

Znj. Belinda Balluku  
Ministër i Infrastrukturës dhe Energjisë



Miratuar me Vendim të K.K.T Nr. 28, Datë 02/07/2024

LEJE NDËRTIMI PËR OBJEKTIN: POLI I RI I TEKNOLOGJISË SË  
INFORMACIONIT DHE I SIGURISË KIBERNETIKE, BASHKIA TIRANË, ME  
SUBJEKT ZHVILLUES FONDIN SHQIPTAR TË ZHVILLIMIT

EMËRTIMI I FLETËS:	Plani i vendosjes së strukturës	
PROJEKTUES:	IRI Acadspace Consulting & Management A.B.K.B.A	
ZHVILLUES:	Fondi Shqiptar i Zhvillimit	
FAZA E PROJEKTT:	Leje Ndërtimit	
SHKALLA 1:500, 1:1000	NR. I FLETËS A-01	NR. I KOPJEVE 05/06