Leje Ndërtimi për objektin: " Parkut Arkeologjik Bylisit, projekti i detajuar i Qendrës Multifunksionale, masterplani i pikave të interesit, parkimi dhe rrethimi i sigurisë i parkut, qytetet antike të Bylisit dhe Klosit", me vendndodhje në Bashkinë Mallakastër, me subjekt zhvillues shoqërinë "AICS Tirana" Dega Shqipëri

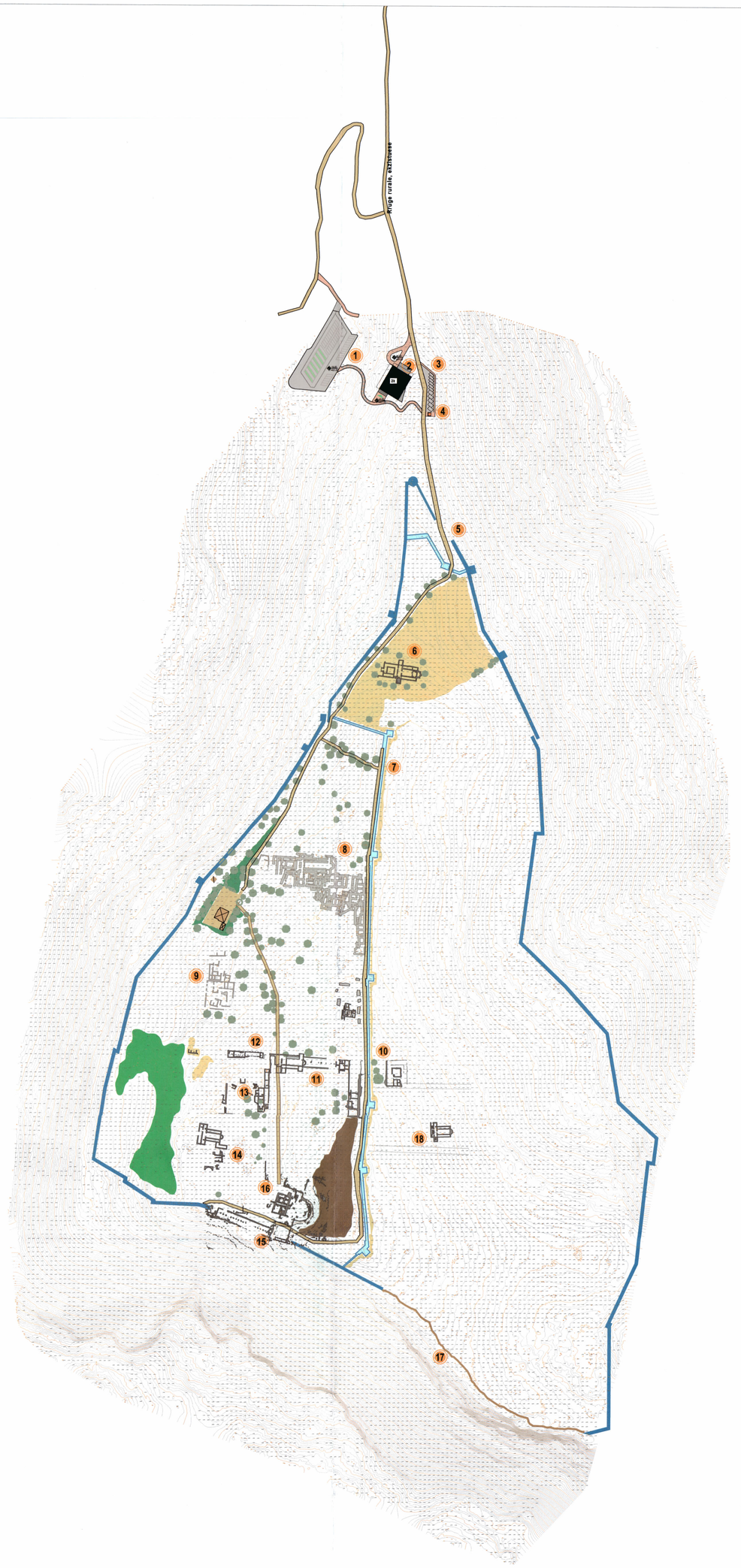

BYLIS - PLANI I PËRGJITHSHËM, POZICIONI KADASTRAL DHE HARTA TOPOGRAFIKE SHK. 1: 2500

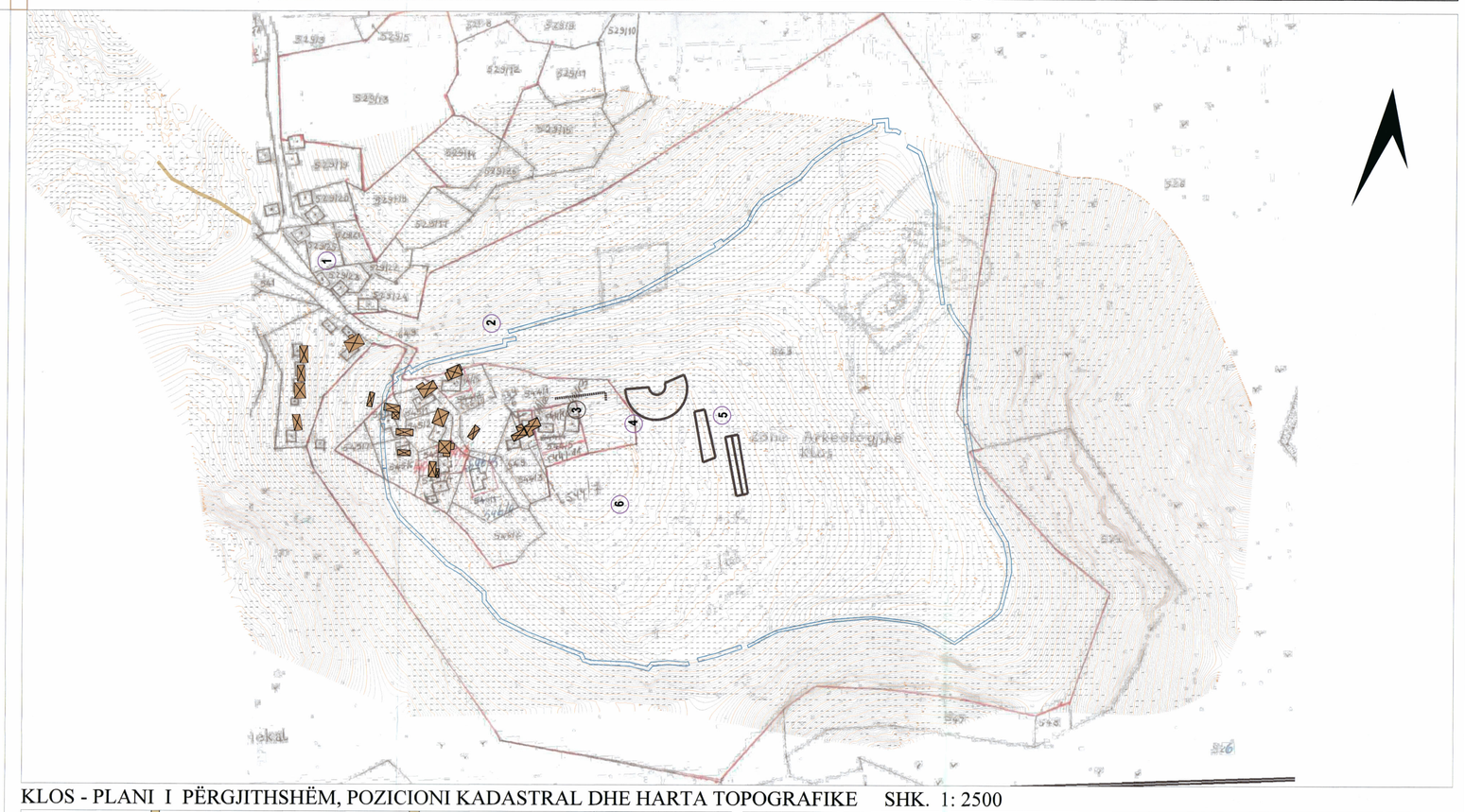

KLOS - PLANI I PËRGJITHSHËM, POZICIONI KADASTRAL DHE HARTA TOPOGRAFIKE SHK. 1: 2500

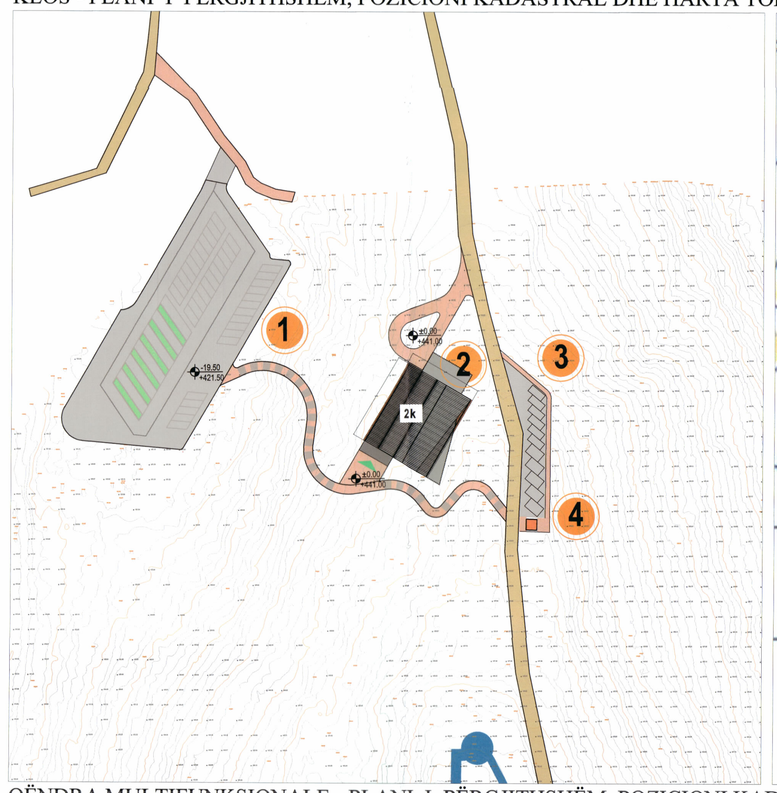

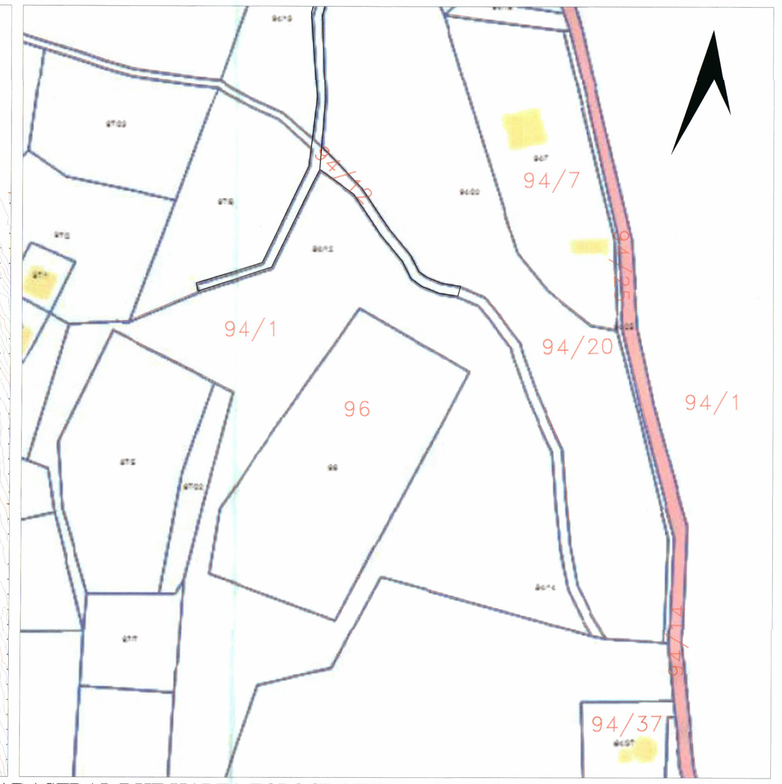

QËNDRA MULTIFUNKSIONALE - PLANI I PËRGJITHSHËM, POZICIONI KADASTRAL DHE HARTA TOPOGRAFIKE SHK. 1: 1000



Legjende

1. Zona e parkimit, Klos
2. Hyrja per ne qytetin antik, Klos
3. Rrenojat e stadiumit, Klos
4. Teatri i qytetit antik Klos
5. Stoat e qytetit antik Klos
6. Agoraja e qytetit antik Klos
1. Zona e parkimit kryesor P1, Bylis
2. Qendra Multifunksionale, Bylis
3. Parkimi sekondar, P2, Bylis
4. Pika e check-imit te biletave, Bylis
5. Porta 1, pika hyrese per ne Qytetin Antik, Bylis
6. Bazilika D
7. Muri i Viktorinit
8. Kompleksi episkopal, Bazilika B
9. Banesa B
10. Stoa A
11. Bazilika C
12. Prytaneoni
13. Cisterna
14. Bazilika C
15. Stoa e teatrit
16. Teatri
17. Mbishkrimi i Mark Lollianit
18. Bazilika E

Rruge ekzistuese per vizitoret

Rruge e re

Hyrja per ne Qendren Multifunksionale

TREGUESIT E ZHVILLIMIT:

Sipërfaqe e përgjithshme e truallit: 1,034,837 m² (Bylis) + 260,368 m² (Klos)
Sipërfaqe e truallit që përdoret për zhvillim: 1,295,205 m²
Sipërfaqe e truallit e zënë nga struktura (gjurma): 956 m²
Sipërfaqe e përgjithshme e ndërtimit: 1,446 m²
Koeficenti i shfrytëzimit të truallit për ndërtim: 0.0007381
Koeficenti i shfrytëzimit të truallit për rrugë dhe hapsira publike:0.0008342
Intensiteti i ndërtimit:0.0008848
Lartësia maksimale e strukturës nga niveli i kuotës së sistemimit: 10.75 m
Numri i kateve mbi tokë: 2
Numri i kateve nën tokë: 0

Pasurite:
Bylis - Nr. pasurie dhe Zona Kadastrale (ZK 1945) :
94/1; 94/37; 94/12; 94/25; 94/20; 94/26; 96; 94/14; 94/3; 203/2; 94/30; 9/3

Klos - Nr. pasurie dhe Zona Kadastrale (ZK 2160):
543

Shënim:
Ne vizatim jane integruar planvendosja, rilevimi topografik dhe harta kadastrale si e vetmja menyre per te paraqitur ne formatin A0 te gjithe informacionin e kerkuar.

REPUBLIKA E SHQIPËRISË
KËSHILLI KOMBËTAR I TERRITORIT

MIRATOHET

KRYETARI I K.K.T.U.

Z. EDI RAMA

Z. Blendi Gonxhja
Ministër i Turizmit, Kulturës dhe Sportit

Mitratuar me vendim te KKTU-se me Nr. 22, datë 30.03.2026

Leje Ndërtimi për objektin: " Parkut Arkeologjik Bylisit, projekti i detajuar i Qendrës Multifunksionale, masterplani i pikave të interesit, parkimi dhe rrethimi i sigurisë i parkut, qytetet antike të Bylisit dhe Klosit", me vendndodhje në Bashkinë Mallakastër, me subjekt zhvillues shoqërinë "AICS Tirana" Dega Shqipëri

PROJEKTUES:	Abkons shpk	
ZHVILLUES:	Italian Agency for Development Cooperation AICS Tirana	
FAZA E PROJEKTIT:	Projekt Zbatimi	
SHKALLA 1: 2500	NR. I FLETES A-01	NR. I KOPJEVE 01/06 - 06/06